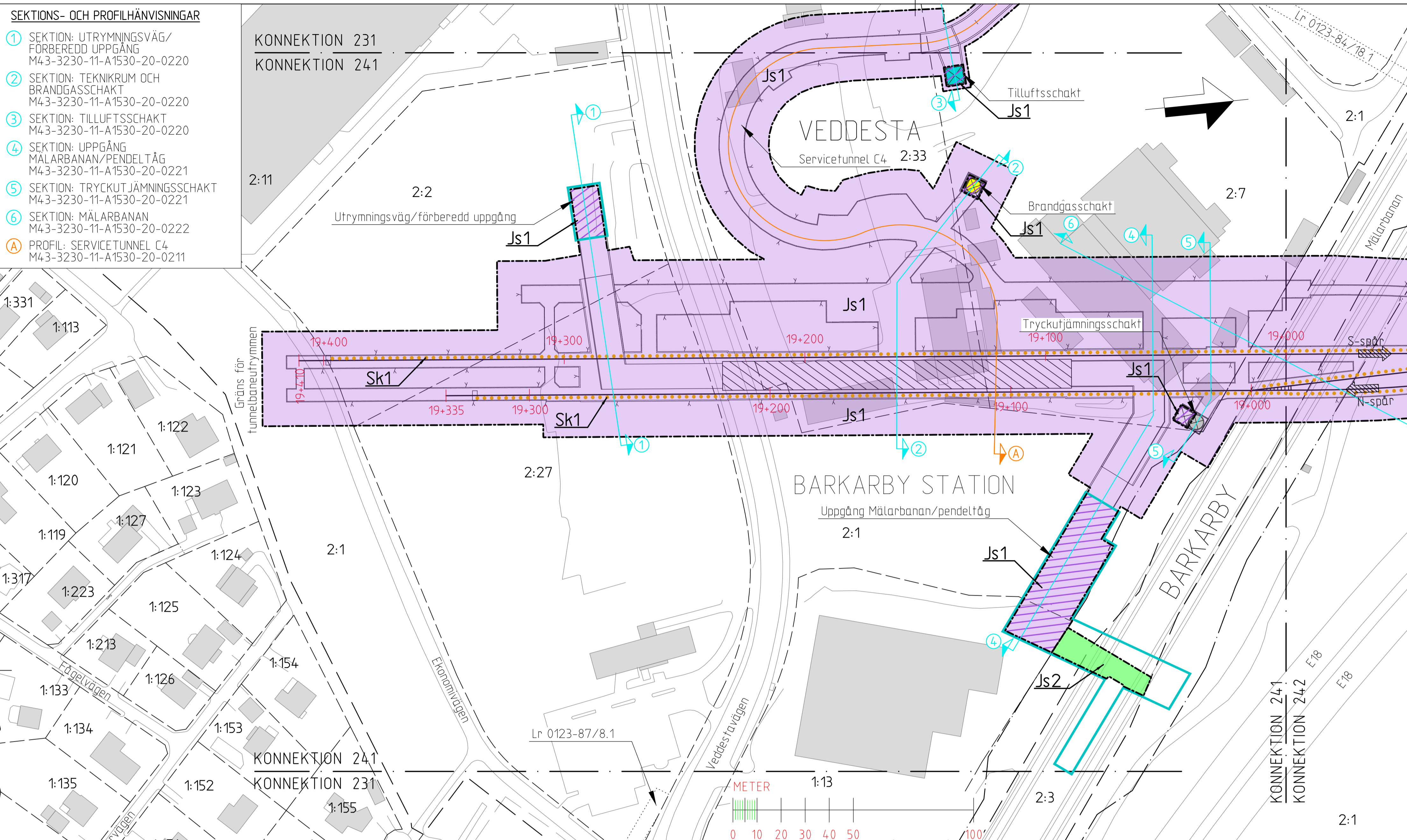


SEKTIONS- OCH PROFILHÄNVISNINGAR

- ① SEKTION: UTRYMNINGSVÄG/
FÖRBEREDD UPPGÅNG
M43-3230-11-A1530-20-0220
- ② SEKTION: TENIKURUM OCH
BRANDGASSCHAKT
M43-3230-11-A1530-20-0220
- ③ SEKTION: TILLUFTSSCHAKT
M43-3230-11-A1530-20-0220
- ④ SEKTION: UPPGÅNG
MÅLARBANAN/PENDELÅG
M43-3230-11-A1530-20-0221
- ⑤ SEKTION: TRYCKUTJÄMNINGSSCHAKT
M43-3230-11-A1530-20-0221
- ⑥ SEKTION: MÅLARBANAN
M43-3230-11-A1530-20-0222
- Ⓐ PROFIL: SERVICE TUNNEL C4
M43-3230-11-A1530-20-0211



KOORDINATSYSTEM
SYSTEM I PLAN: SWEREF 99 18 00
SYSTEM I HÖJD: RH2000

LÄNGDMÄTNING
VARJE SPÅR HAR INDIVIDUELL
LÄNGDMÄTNING.

PERMANENTA MARK- OCH UTRYMMESANSPRÅK

- Gräns för tunnelbaneutrymnen med servitutsrätt.
- Gräns mellan olika typer av markanspråk.
- Js1 Nytt utrymme för tunnelbana med tillhörande anläggningar under mark, servitutsrätt.
- Js1 Nytt utrymme för tunnelbana med tillhörande anläggningar ovan mark, servitutsrätt.
- Js2 Nytt utrymme för nyttjande av biljetthall ovan mark, servitutsrätt.

SKYDDSÅTGÄRDER

- Sk1 Stomljuddämpande åtgärder 30dB (A) SLOW.
Km 19+399-16+800 och 15+800-15+288.

NYA ANLÄGGNINGAR

- ① Nytt spår med växel.
- ② Längdmätning angivelse.
- ③ Riktning angivelse.
- S-spår, för spår österut.
- N-spår, för spår västerut.
- Bergtunnel, teoretisk bergkontur
- Biljetthall med nedgång via rulltrappa till Målarbanan och pendeltåg
- Förberedd uppgång/utrymningsväg Veddesta C
- Plattform
- Tryckutjämningschakt med förskjutet överbyggnad
- Sektionshänvisning
- Brandgasschakt
- Profilhänvisning
- Tilluftsschakt

PROFILKARTA (S-SPÅR). SKALA: 1:1000/1:400.

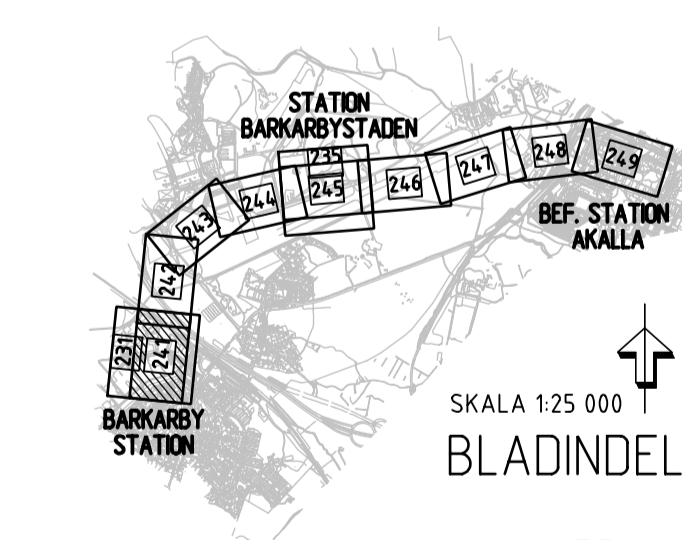
- Bergtunnel, teoretisk bergkontur.
- Bergtunnel, invändig bergkontur.
- Projekterad räls överkant.
- Illustrerad framtida markhöjd.
- ME Befintlig markyta
- ME Tolkad befintlig byggnad
- ME Tolkad bergyta
- ME Tolkad bef. grundläggning
- Illustrationslinje
- Fastighetsgräns
- Rättighetsgräns
- Traktgräns
- Användningsområde för järnvägsändamål

UNDANTAGET FRÅN SKYLDIGHET ATT HA SAMRÅD ENLIGT 12:6 A § MB

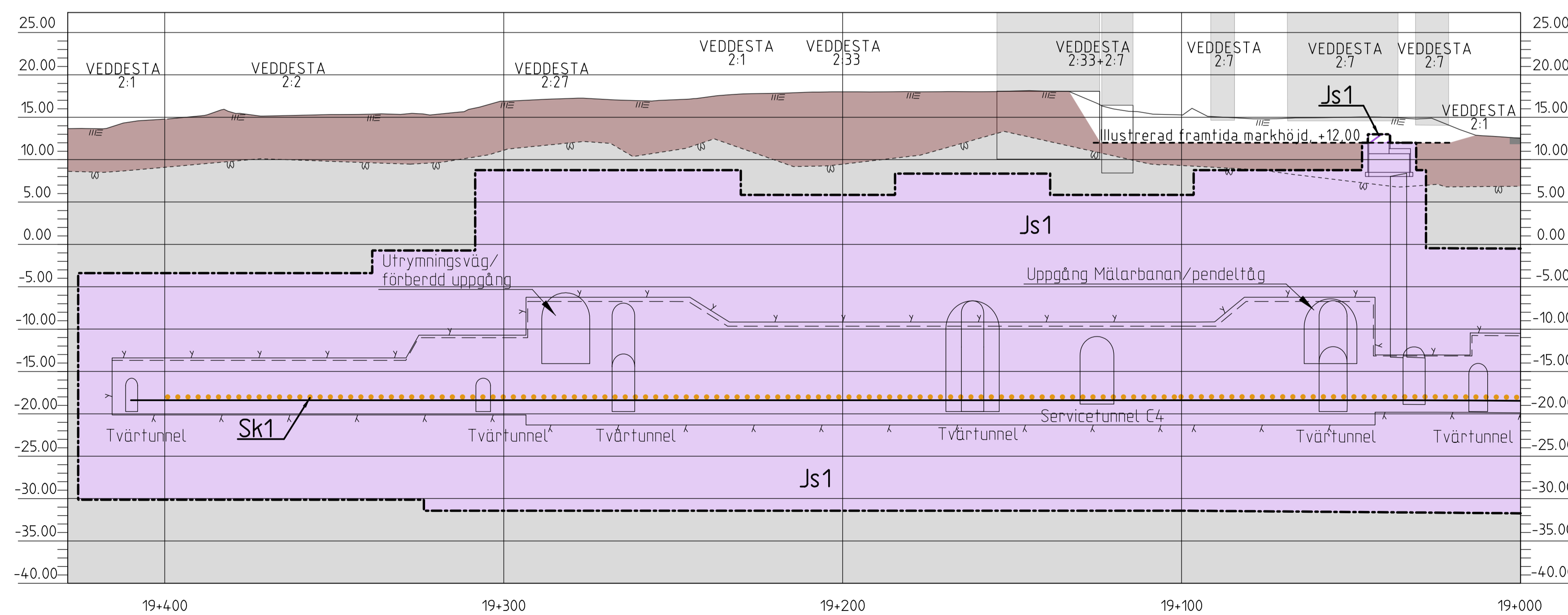
Skyldigheten att göra anmälan för samråd enligt 12:6 a § MB gäller inte för de verksamheter och åtgärder som behövs för att bygga järnvägen och som fastställs och ingår i järnvägsmark eller område för tillfällig nyttjanderätt.

INFORMATION (FASTSTÄLLS E.J.)

Fastställt plankarta redovisar en skyddszon som kan anpassas till framtida bebyggelse om särskild utredning visar att skyddszonens funktion ej påverkas. Se planbeskrivning, avsnitt 7.1.2 Skyddszon i berg.



SKALA 1:25 000 1
BLADINDELNING
GRANSKNINGSHANDLING 2017-06-19



RAMBOLL			
TYRÉN			
whita			
Uppdrag nr 256949	Handläggare K.Rehn	Rit./Konst R.Zetterlund	
Granskad S.Ljungberg	Godkänd P.Skoglund		
Ort Stockholm	Datum 2017-06-19		
FUT Handläggare Åsa von Malmborg		Informationssäkerhetsklass K1	
FUT Granskad Åsa Jäverdal	FUT Godkänd Anna Nylén	Förvaltningsnummer 3230	Format A1
FUT Ort Stockholm	Datum 2017-06-19	Ritningsnummer M43-3230-11-A1530-00-0241	Skala 1:1000
		Nästa bl 242	Rev A