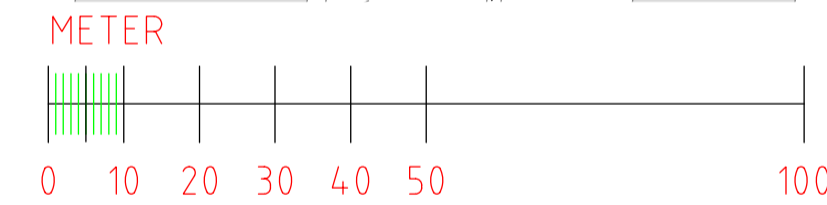
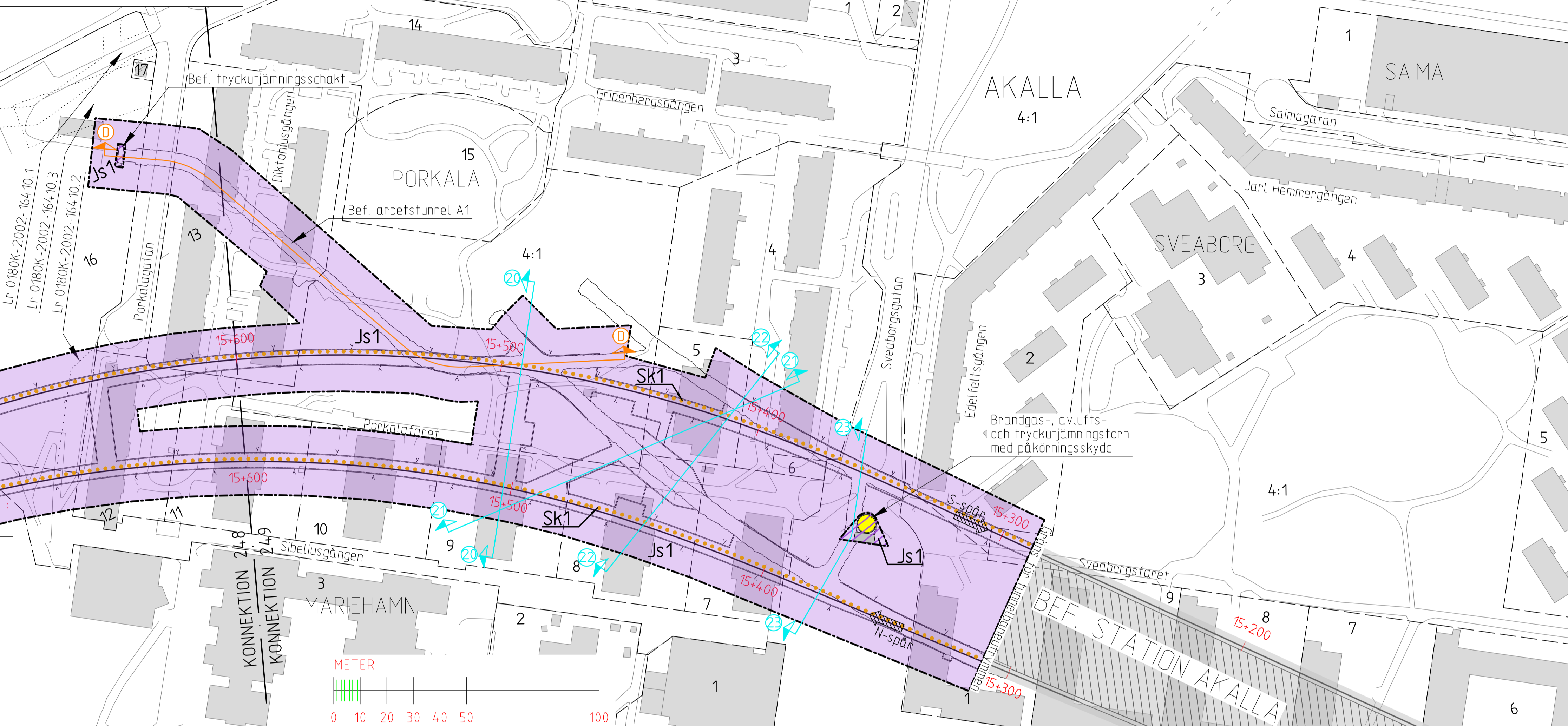


SEKTIONS- OCH PROFILHÄNVISNINGAR

- 20 SEKTION: UTRYMNINGS-TUNNEL
M43-3230-11-A1530-20-0228
- 21 SEKTION: BRANDGASTUNNEL
M43-3230-11-A1530-20-0228
- 22 SEKTION: FLÅKTRUM
M43-3230-11-A1530-20-0228
- 23 SEKTION: BRANDGAS-, AVLUFTS- OCH TRYCKUTJÄMNINGSTORN
M43-3230-11-A1530-20-0228
- D PROFIL: BEF. ARBETSTUNNEL A1
M43-3230-11-A1530-20-0211



- KOORDINATSYSTEM**
 SYSTEM I PLAN: SWEREF 99 18 00
 SYSTEM I HÖJD: RH2000
- LÄNGDMÄTNING**
 VARJE SPÅR HAR INDIVIDUELL
 LÄNGDMÄTNING.
- PERMANENTA MARK- OCH UTRYMMESANSPRÅK**
- Gräns för tunnelbaneutrymmen med servitutsrätt.
 - Js1 Nytt utrymme för tunnelbana med tillhörande anläggningar under mark, servitutsrätt.
 - Js1 Nytt utrymme för tunnelbana med tillhörande anläggningar ovan mark, servitutsrätt.

- SKYDDSÅTGÄRDER**
- Sk1 Stomljuddämpande åtgärder 30dB (A) SLOW.
Km 19+399-16+800 och 15+800-15+288.
- NYA ANLÄGGNINGAR**
- ① Nytt spår med växel.
 - ② Längdmättningsangivelse.
 - ③ Riktningangivelse.
 - S-spår, för spår österut.
 - N-spår, för spår västerut.

- Bergtunnel, teoretisk bergkontur
- ▨ Plattform
- ↔ Sektionshänvisning
- ↔ Profilhänvisning
- ☀ Brandgas-, avlufts- och tryckutjämningsstorn med påkörningskydd

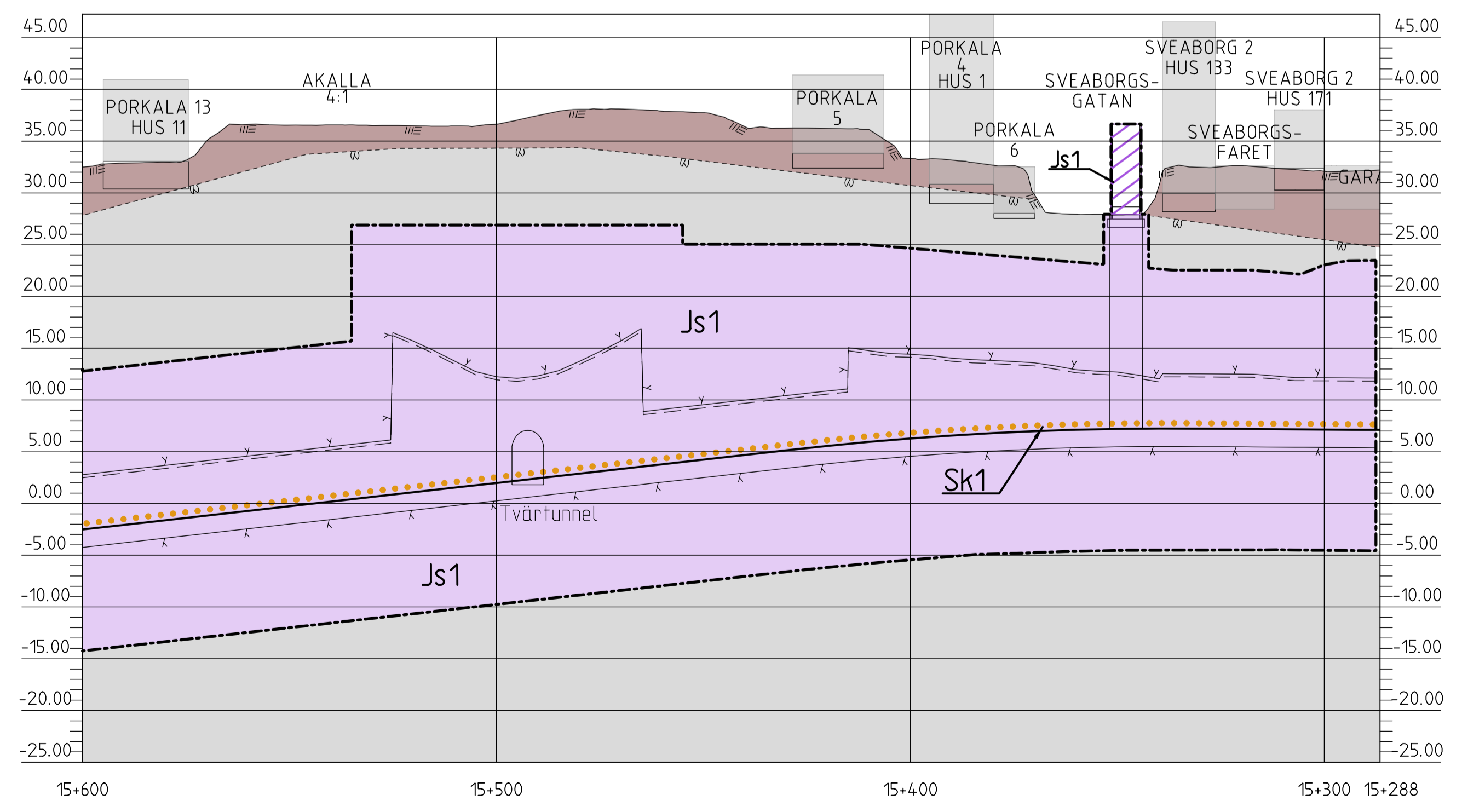
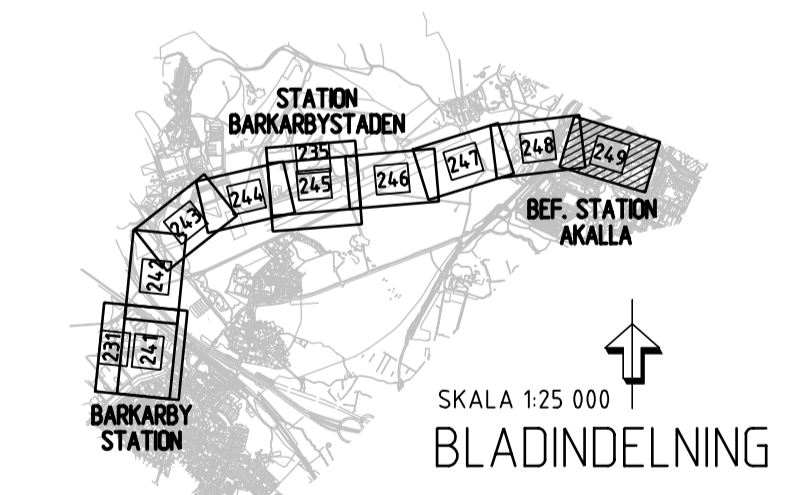
- PROFILKARTA (S-SPÅR). SKALA: 1:1000/1:400.**
- Bergtunnel, teoretisk bergkontur
 - Bergtunnel, invändig bergkontur
 - Projekterad räls överkant
 - ▨ Befintlig markyta
 - ▨ Tolkad bergyta
 - ▨ Tolkad befintlig byggnad
 - ▨ Tolkad befintlig grundläggning

- GRÄNSER & ILLUSTRATIONSLINJER**
- Illustrationslinje
 - Fastighetsgräns
 - Rättighetsgräns

UNDANTAGET FRÅN SKYLDIGHET ATT HA SAMRÅD ENLIGT 12:6 A § MB

Skyldigheten att göra anmälan för samråd enligt 12:6 a § MB gäller inte för de verksamheter och åtgärder som behövs för att bygga järnvägen och som fastställs och ingår i järnvägsmark eller område för tillfällig nyttjanderätt.

INFORMATION (FASTSTÄLLS EJ)
 Fastställt plankarta redovisar en skyddszon som kan anpassas till framtida bebyggelse om särskild utredning visar att skyddszonens funktion ej påverkas. Se planbeskrivning, avsnitt 7.1.2 Skyddszon i berg.



GRANSKNINGSHANDLING 2017-06-19

RAMBOLL			
TYRÉN			
whita			
Uppdrag nr 256949	Handläggare K.Rehn	Rit./Konst R.Zetterlund	
Granskad S.Ljungberg	Godkänd P.Skoglund	Datum 2017-06-19	
Ort Stockholm	JÄRNVÄGSPLAN		
Förvaltning för utbyggd tunnelbana STOCKHOLMS LÄNS LÄNDRING			
FUT Handläggare Åsa von Malmborg	FUT Godkänd K1	Förvaltningsnummer 3230	Format A1
FUT Granskad Åsa Jäverdal	FUT Godkänd Anna Nylén	Ritningsnummer M43-3230-11-A1530-00-0249	Skala 1:1000
FUT Ort Stockholm	Datum 2017-06-19	Nästa bl A	Rev A

Ritningsfil: D:\STH\256949\3_Arbete\02_Plan\M43-3230-11-A1530-00-0249.dgn
 2017-02-11
 Tyrens
 Ritad av: