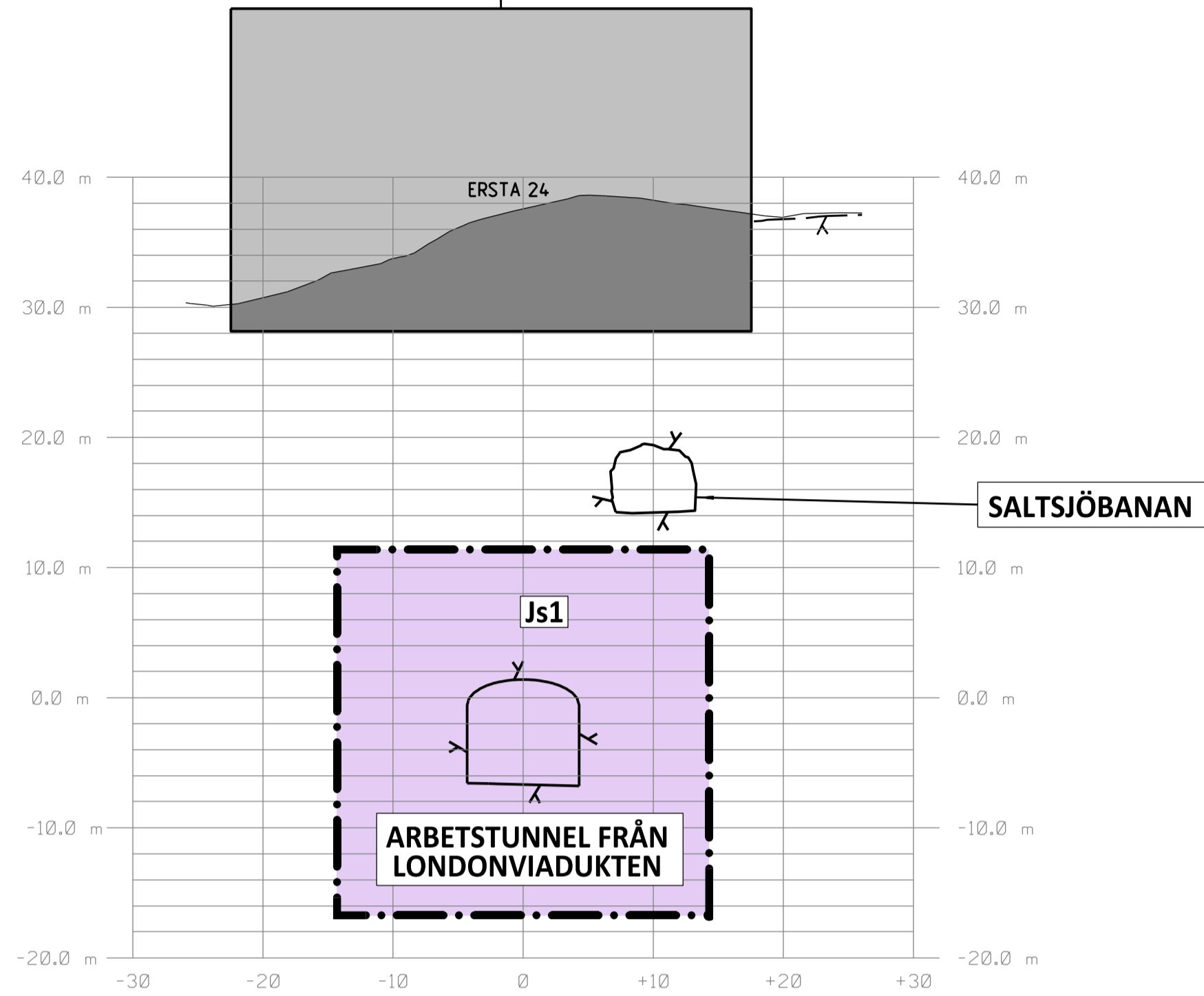
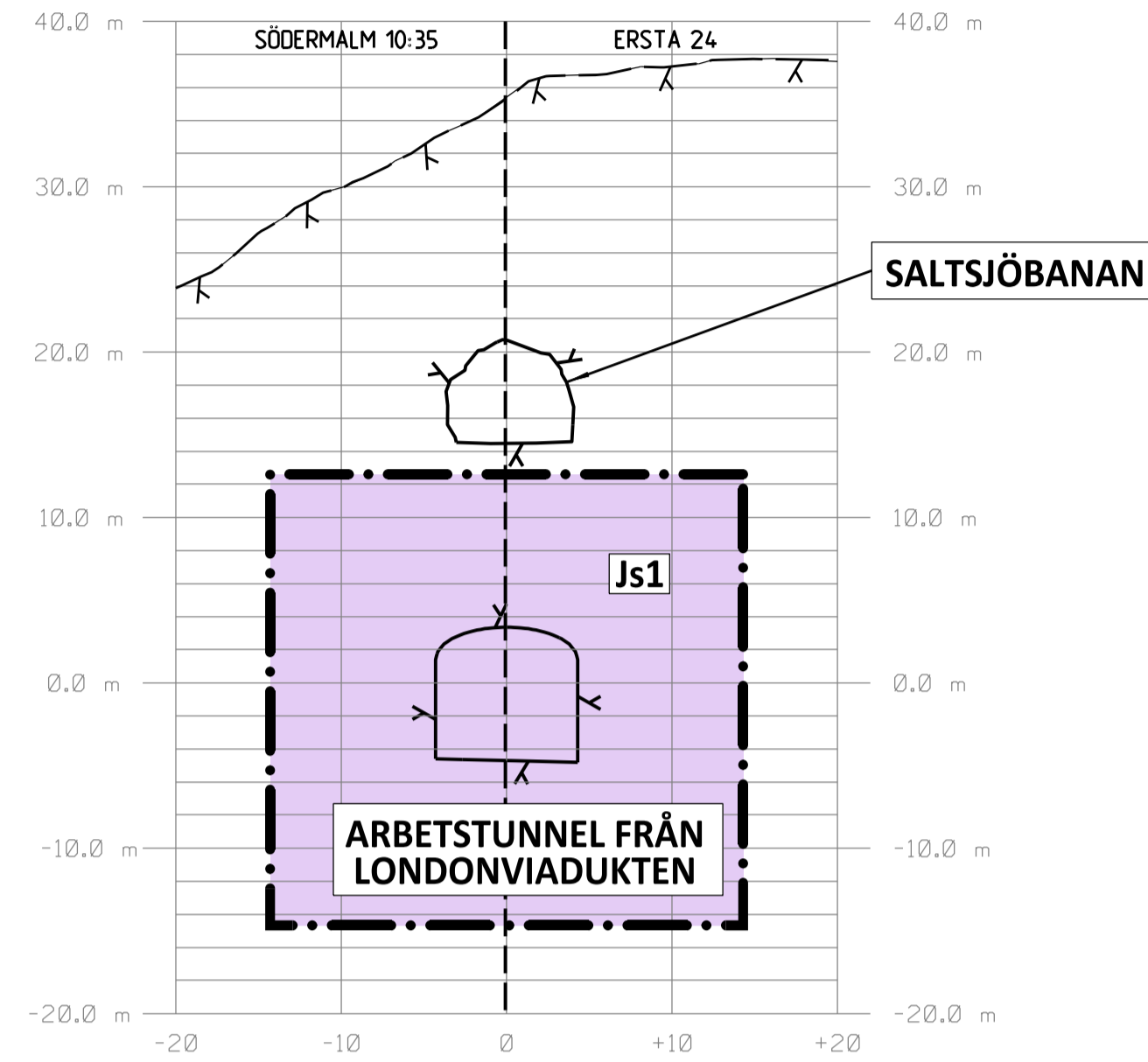


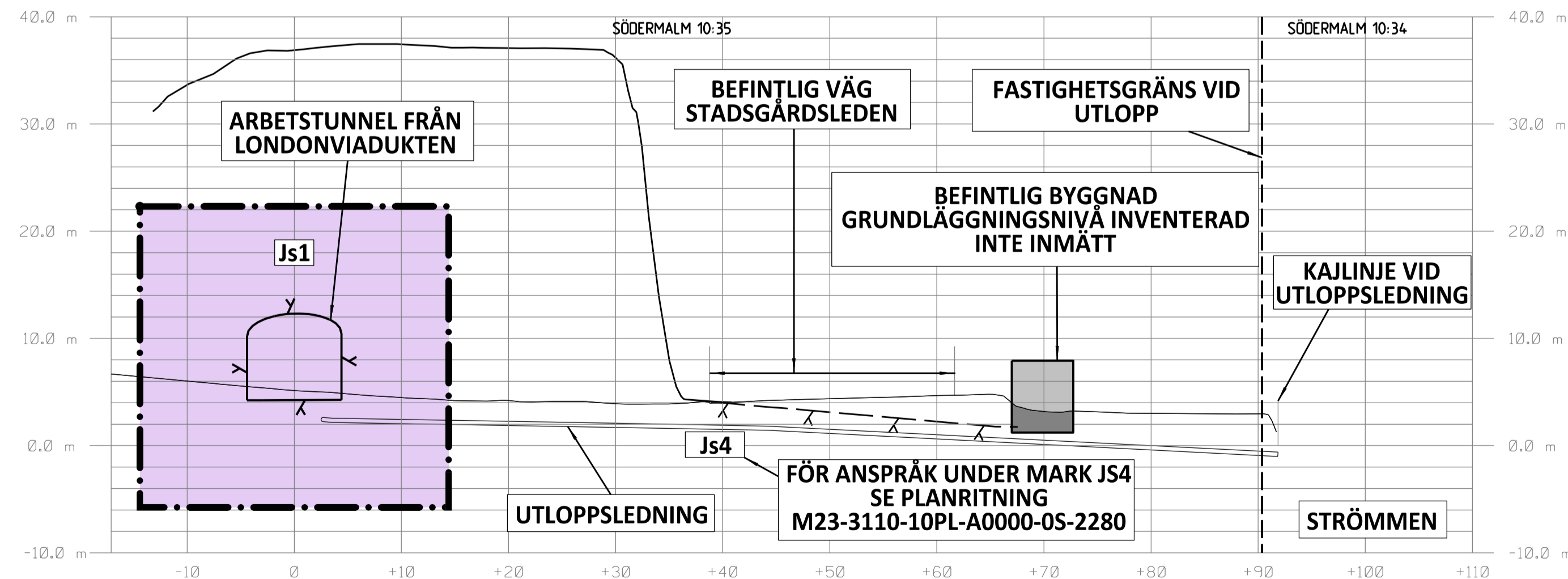
BEFINTLIG BYGGNAD  
GRUNDLÄGGNINGSNIVÅ INVENTERAD  
INTE INMÄTT



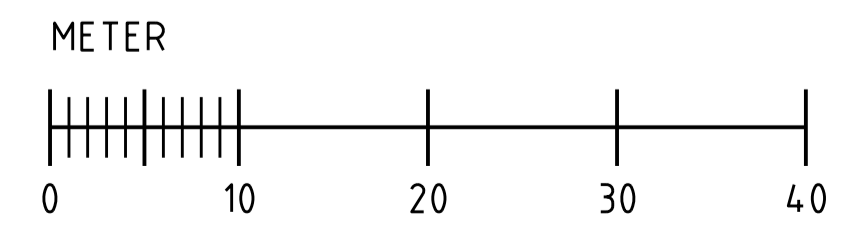
SEKTION A-A  
SKALA 1:400



SEKTION B-B  
SKALA 1:400



SEKTION C-C  
SKALA 1:400



KOORDINATSYSTEM

SYSTEM I PLAN: SWEREF 99 18 00  
SYSTEM I HÖJD: RH2000

LÄNGDMÄTNING

VARJE SPÅR HAR INDIVIDUELL  
LÄNGDMÄTNING  
LÄNGDMÄTNING I SEKTION AVSER  
SODERGÄENDE SPÅR

PERMANENTA MARKANSPRÅK

- GRÄNS FÖR TUNNELBANEUTRYMMEN
- AVGRÄNSNING MELLAN OLIKA TYPER AV MARKANSPRÅK
- J s1** NYTT UTRYMME FÖR TUNNELBANA MED TILLHÖRANDE ANLÄGGNINGAR UNDER MARK, SERVITUTSRÄTT

BETECKNINGAR I SEKTION

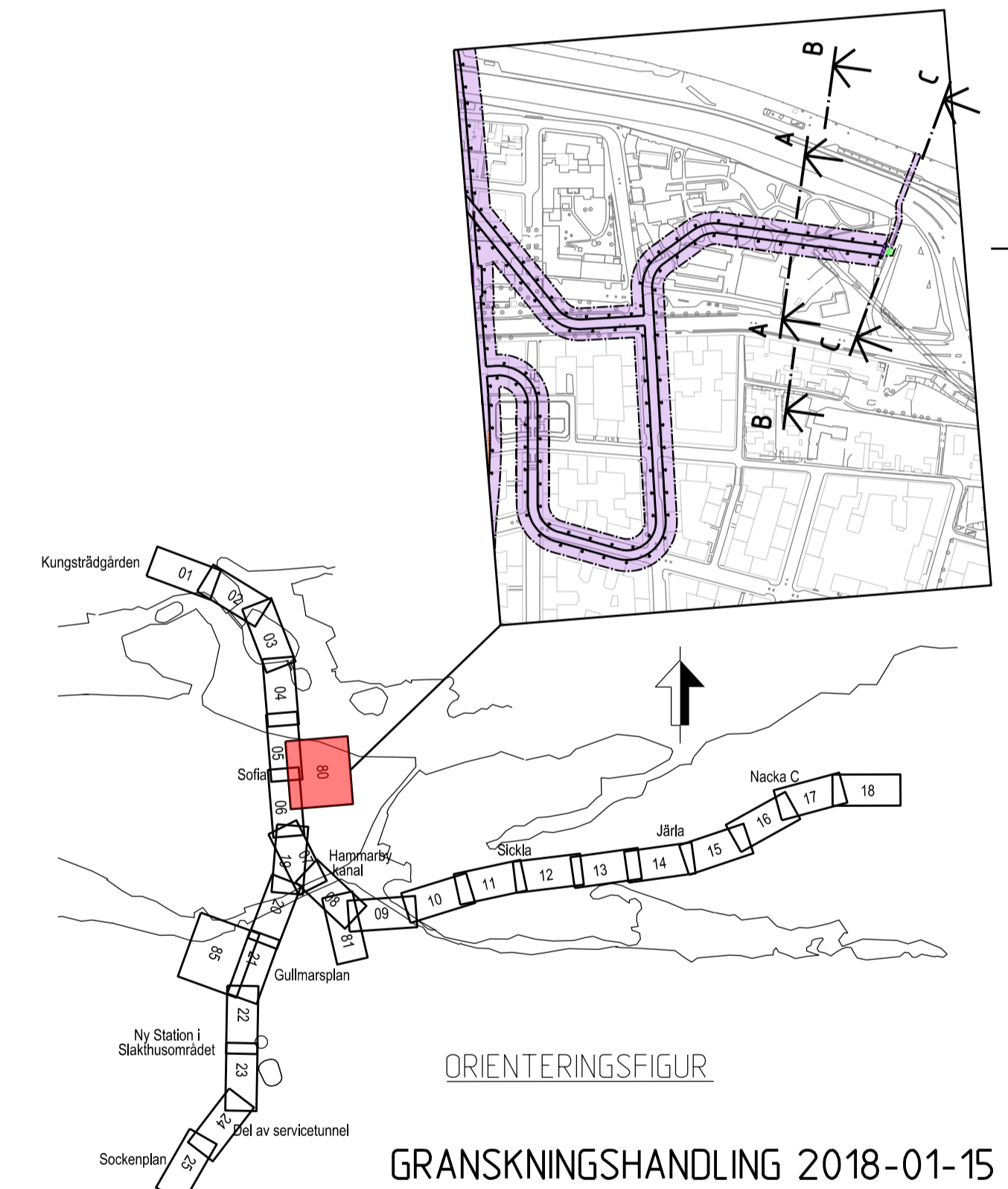
- BEFINTLIG MARKNIVÅ
- PROJEKTERAD BERGKONTUR
- TOLKAD BERGKONTUR
- ANLÄGGNING/BETONGKONSTRUKTION
- TOLKAD FASTIGHETSGRÄNS
- BEF. BYGGNAD
- GRUNDLÄGGNING OCH/ELLER KÄLLARPLAN

FÖRBUDEN SOM AVSER VERKSAMHET ELLER ÅTGÄRD INOM GENERELLT BIOTOPSKYDDSOMRÅDE (7:11 2 § MB) GALLER INTE BYGGANDE AV ALLMÄN JÄRNVÄG

FÖRBUDEN MOT ÅTGÄRDER OCH VERKSAMHETER INOM STRANDSKYDDSOMRÅDE (7:15 MB) GALLER INTE BYGGANDE AV ALLMÄN JÄRNVÄG

SKYLDIGHETEN ATT GÖRA ANMÄLAN FÖR SAMRÅD ENLIGT 12:6 MB GALLER INTE FÖR DE VERKSAMHETER OCH ÅTGÄRDER SOM BEHOVS FÖR ATT BYGGA JÄRNVÄGEN OCH SOM FASTSTÄLLS OCH INGÅR I TUNNELBANEANLÄGGNINGEN ELLER OMRÅDE FÖR TILLFÄLLIG NYTTJÄNDERÄTT

DATUM STOCKHOLM BASKARTA 2017-11-21



<b>SWECO</b>		<b>TYPSA</b>			
Uppdrag nr <b>2108010</b>	Handläggare <b>H. Olsson</b>	Rit./Konst <b>J. Kalli</b>	Rev	Ant	Revidering avser
Granskad <b>M. Waxlin</b>	Godkänd <b>M. Grandin</b>	<b>JÄRNVÄGSPLAN</b>			
Ort <b>Stockholm</b>	Datum <b>2018-01-15</b>	Tunnelbana - Bana 3			
Förvaltning för utbyggd tunnelbana STOCKHOLMS LÄNS LANDSTING		Sofia			
FUT Handläggare <b>B. Linde</b>	Informationsklass <b>K1</b>	Sektioner A, B, C			
FUT Granskad <b>U. Bernström</b>	FUT Godkänd <b>M. Hellgren</b>	Förvaltningsnummer <b>3111</b>		Format <b>A1</b>	Skala <b>1:400</b>
FUT Ort <b>Stockholm</b>	Datum <b>2018-01-15</b>	Ritningsnummer <b>M23-3111-10PL-A0000-2S-2234</b>		Nästa bl	Rev

Denna handling och informationen härin är  
 SLLs egendom och  
 får inte användas, delges, återge eller  
 spridas utan SLLs  
 skriftliga medgivande.

Ritningsfil:  
 Planritning:  
 DATES  
 BUSSES