

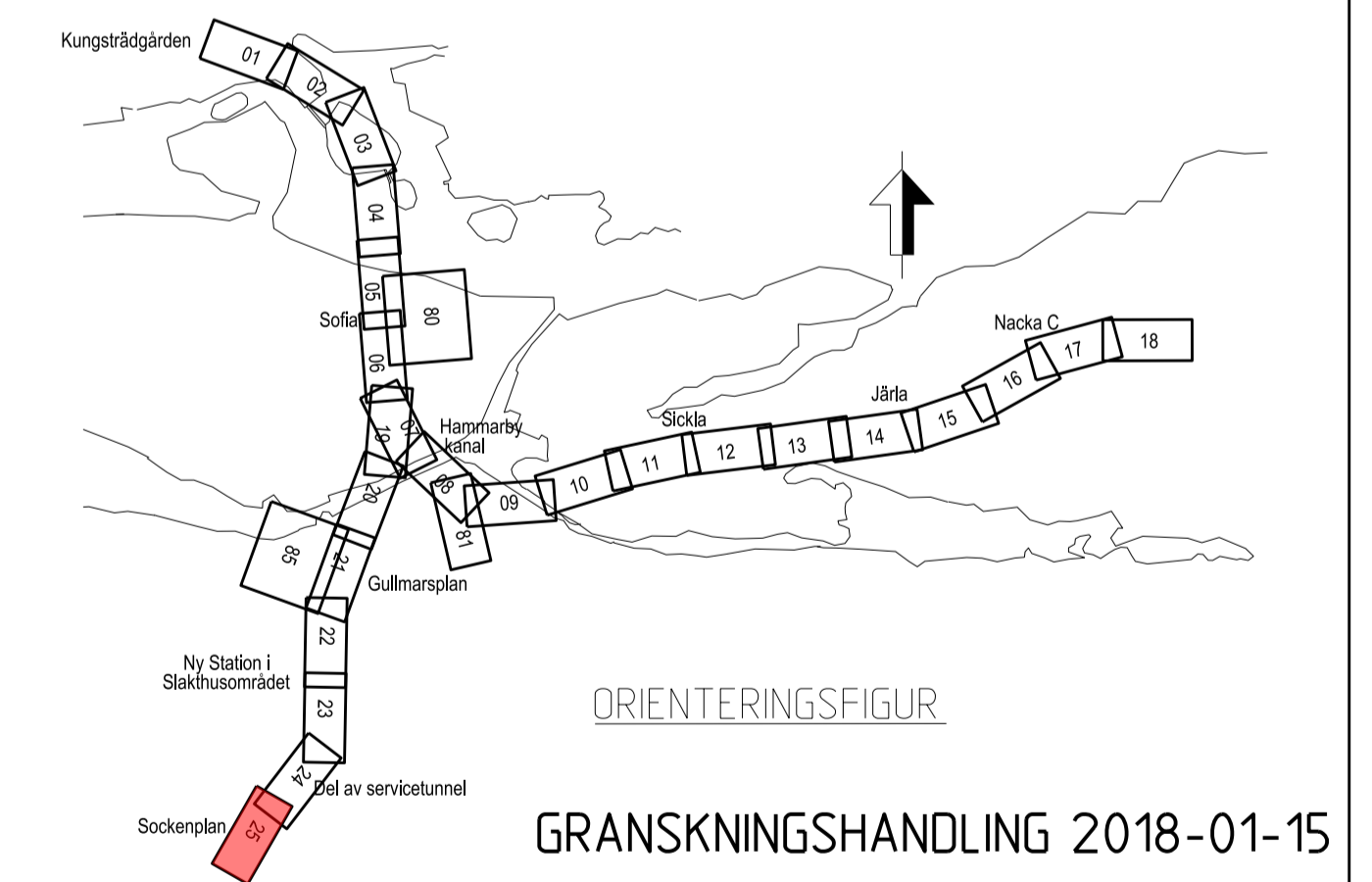
- KOORDINATSYSTEM**  
 SYSTEM I PLAN: SWEREF 99 18 00  
 SYSTEM I HÖJD: RH2000
- LÄNGDMÄTNING**  
 VARJE SPÅR HAR INDIVIDUELL LÄNGDMÄTNING  
 I PROFIL VISAS SÖDERGÅENDE SPÅR FRÅN STATION KUNGSTRADGÅRDEN.
- PERMANENTA MARKANSPRÅK I PLAN OCH PROFIL**
- GRÄNS FÖR TUNNELBANEUTRYMMEN
  - AVGRÄNSNING MELLAN OLIKA TYPER AV MARKANSPRÅK
  - Js1** (purple): NYTT UTRYMME FÖR TUNNELBANA MED TILLHÖRANDE ANLÄGGNINGAR UNDER MARK, SERVICUTSRÄTT
  - Js1** (hatched): NYTT UTRYMME FÖR TUNNELBANA MED TILLHÖRANDE ANLÄGGNINGAR OVAN MARK, SERVICUTSRÄTT
  - Js2** (green): NYTT UTRYMME FÖR TILLFARTSVÄG, JORDFÖRSTÄRKNING, FÖRANKRING AV PÅLGRUNDLÄGGNING ELLER UTRYMME FÖR UNDERHÅLL MED SERVICUTSRÄTT
  - Js7** (light purple): NYTT UTRYMME FÖR TUNNELBANA MED TILLHÖRANDE ANLÄGGNINGAR, UTRYMME FÖR BULLERSKYDDSSKÄRM, MED TILLHÖRANDE KONSTRUKTION, SERVICUTSRÄTT.
- SKYDDSGÅRDAR**
- Sk1** (orange dots): MARKERING ELLER AVGRÄNSNING FÖR SKYDDSGÅRD/FÖRSIKTIGHETSMÄTT STÖMLJUDSDÄMPANDE ÅTGÄRDER UNDER SPÅR FÖR ATT KLARA RIKTVÄRDET PÅ 30 DB(A) SLOW Lmax
  - Sk3** (black dots): BULLERSKYDDSSKÄRM FÖR ATT KLARA RIKTVÄRDET OM MAXIMAL LJUDNIVÅ 70 DBA VID UTEPLATS (FRIFALTSVÄRDE)
- NYA ANLÄGGNINGAR**
- 0+000** (red line): NYTT SPÅR MED VÄXEL OCH LÄNGDMÄTNINGSANGIVELSE
  - 0+000** (black line): PROJEKTERAD BERGKONTUR
  - 0+000** (blue line): LÄNGDMÄTNING ARBEJSTUNNEL/SERVICETUNNEL
  - 0+000** (red line): PLATTFORM
- BEFINTLIGA GRÄNSER I PLAN**
- FASTIGHETSGRÄNS
  - KVARTERSTRÄKTGRÄNS/TRAKTGRÄNS
  - RÄTTIGHETSGRÄNS
- BETECKNINGAR I PROFIL**
- BEFINTLIG MARKNIVÅ I PROFILINJEN
  - TOLKAD BERGKNIVÅ
  - RÄLSOVERKANT
  - BEDÖMD MARKNIVÅ VID BYGGNADER
  - ANLÄGGNING/BETONGKONSTRUKTION
  - PROJEKTERAD BERGKONTUR

FÖRBUDEN SOM AVSER VERKSAMHET ELLER ÅTGÄRD INOM GENERELLT BIOTOPSKYDDSSOMRÅDE (7.11 2 st MB) GÄLLER INTE BYGGANDE AV ALLMAN JÄRNVÄG.

FÖRBUDEN MOT ÅTGÄRDER OCH VERKSAMHETER INOM STRANDSKYDDSSOMRÅDE (7.15 MB) GÄLLER INTE BYGGANDE AV ALLMAN JÄRNVÄG.

SKYLDIGHETEN ATT GÖRA ANMÄLAN FÖR SAMRÅD ENLIGT 12.6 MB GÄLLER INTE FÖR DE VERKSAMHETER OCH ÅTGÄRDER SOM BEHOVS FÖR ATT BYGGA JÄRNVÄGEN OCH SOM FASTSTÄLLS OCH INGÅR I TUNNELBANEANLÄGGNINGEN ELLER OMRÅDE FÖR TILLFÄLLIG NYTTJÄNDERATT.

DATUM STOCKHOLM BASKARTA 2017-11-21

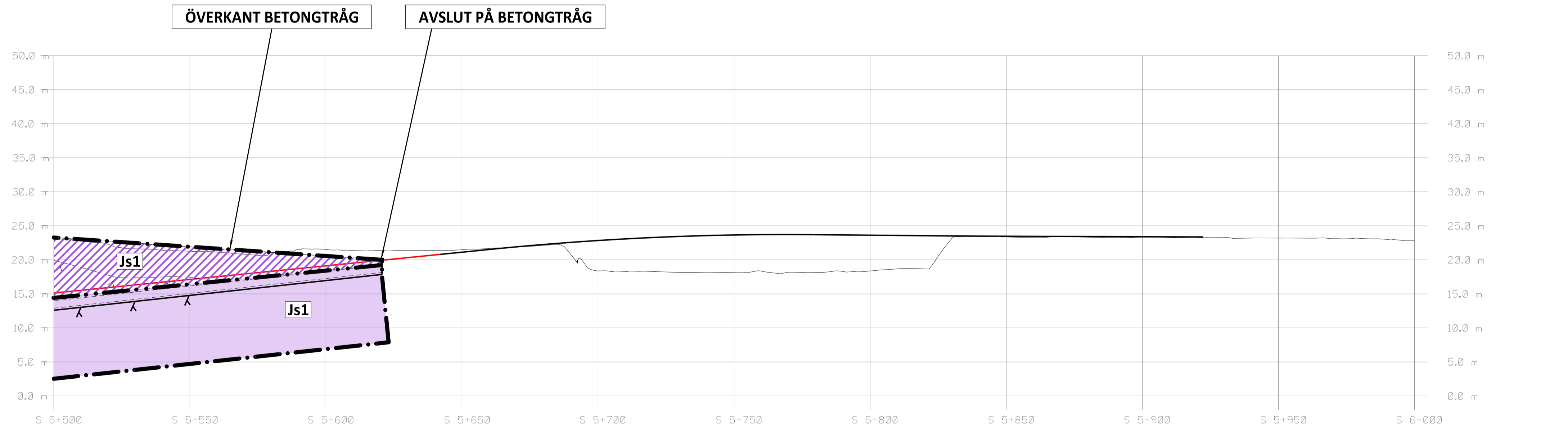
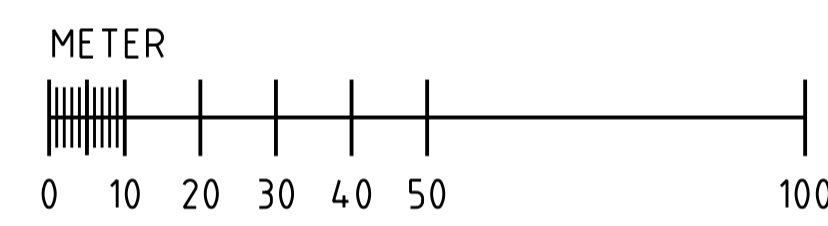


<b>SWECO</b>		<b>TVPSA</b>	
Uppdrag nr <b>2108010</b>	Handläggare <b>H. Olsson</b>	Rit./Konst <b>J. Kalli</b>	
Granskad <b>M. Woxlin</b>	Godkänd <b>M. Grandin</b>	<b>JÄRNVÄGSPLAN</b>	
Ort <b>Stockholm</b>	Datum <b>2018-01-11</b>		
FUT Handläggare <b>U. Bernström</b>		Informationsklass <b>K1</b>	
FUT Granskad <b>B. Linde</b>	FUT Godkänd <b>M. Heltgren</b>	Forvaltningsnummer <b>3140</b>	Format <b>A1</b>
FUT Ort <b>Stockholm</b>	Datum <b>2018-01-11</b>	Ritningsnummer <b>M23-3140-10PL-A0000-05-2225</b>	Skala <b>1:1000</b>
		Nästa till Rev <b>A</b>	

SKALA  
 LÄNGD=1:1000  
 HÖJD=1:400

Övriga handlingar och informationen härifrån ska inte användas för andra ändamål utan tillåtet bruk.

**PLAN**



Byggnads- och informationshantering  
 Planering och utvärdering  
 Utvärdering och rapportering