





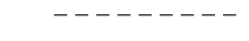


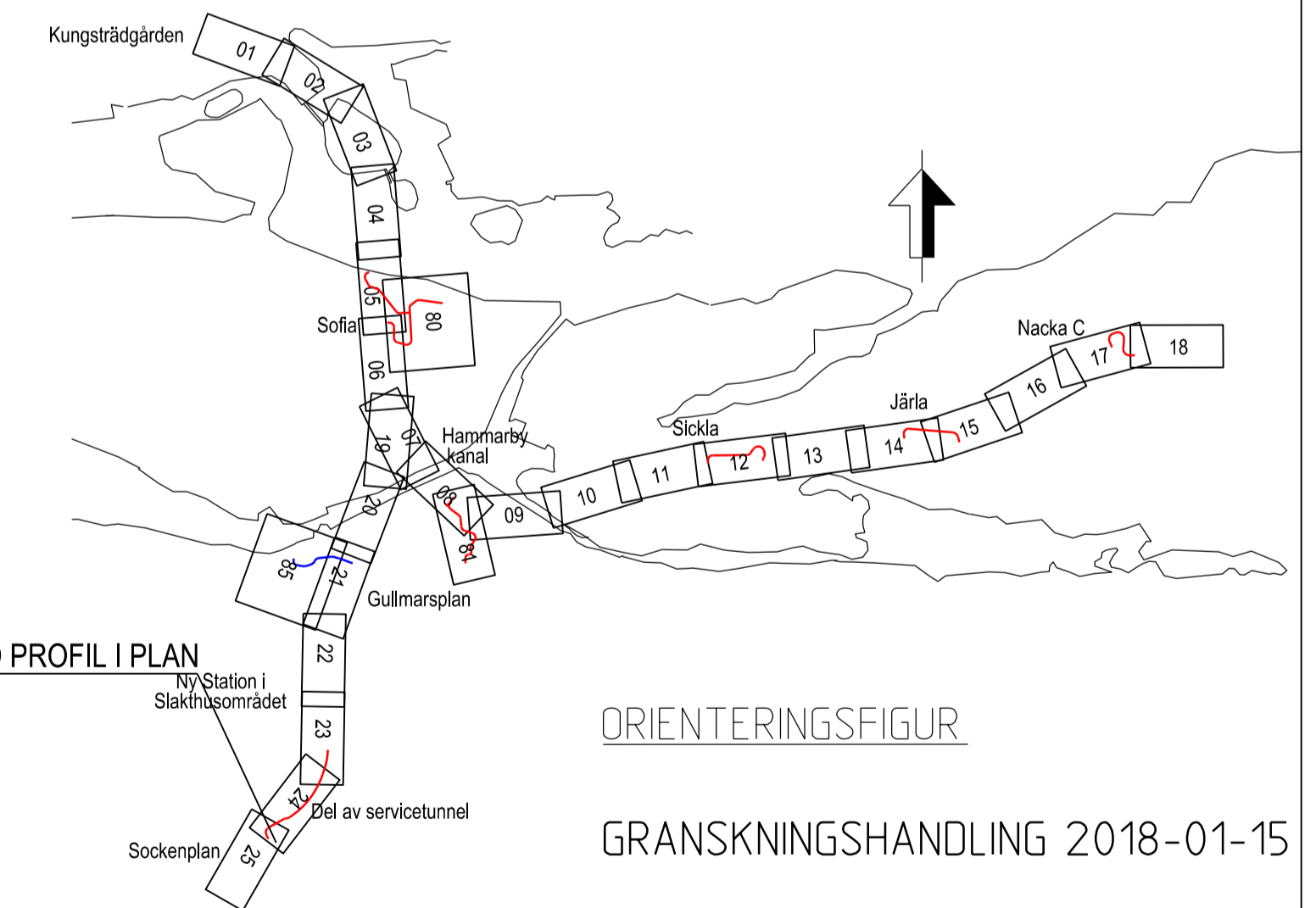
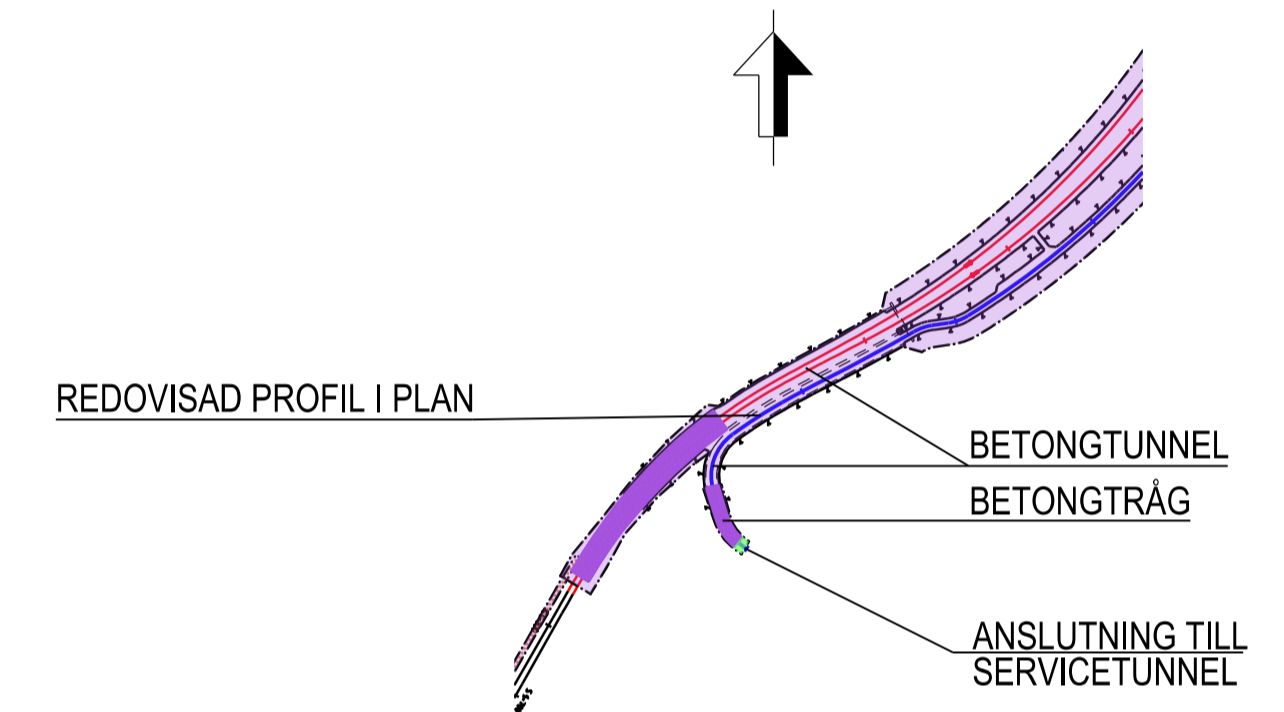
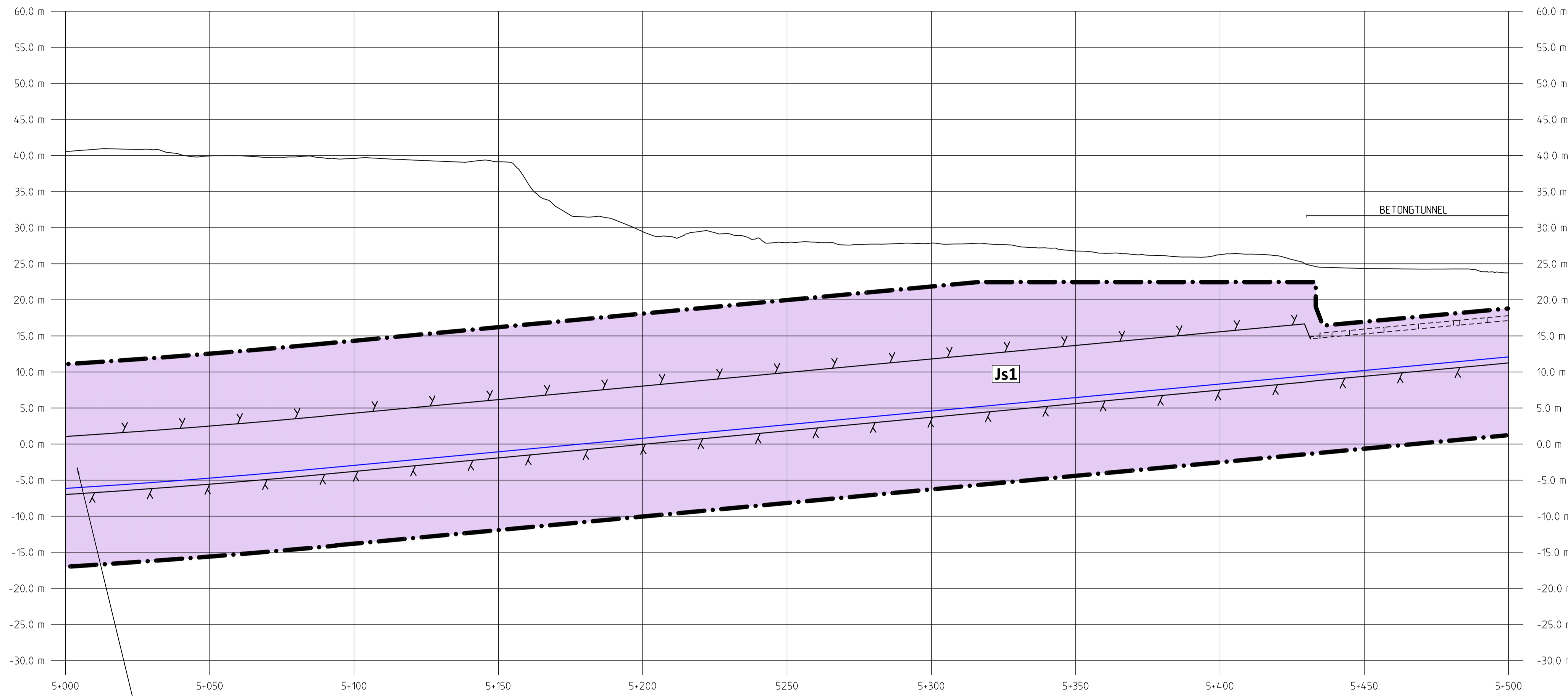
KOORDINATSYSTEM
 SYSTEM I PLAN: SWEREF 99 18 00
 SYSTEM I HÖJD: RH2000

PERMANENTA MARKANSPRÅK

-  GRÄNS FÖR TUNNELBANEUTRYMMEN
-  **Js1** NYTT UTRYMME FÖR TUNNELBANA MED TILLHÖRANDE ANLÄGGNINGAR UNDER MARK, SERVITUTSRÄTT

BETECKNINGAR PROFIL

- GRÄNSER OCH MARK SOM TAS I ANSPRÅK LIKA PLAN
-  GEOMETRILINJE SERVICETUNNEL/ARBETSTUNNEL
 -  BEFINTLIG MARKNIVÅ
 -  BEDÖMD BERGNIVÅ
 -  PROJEKTERAD BERGKONTUR
 -  ANLÄGGNING/BETONGKONSTRUKTION



FÖR ANSLUTNING TILL SERVICETUNNEL SE RITNING M23-3140-10PL-A0000-0S-2223

Denna handling och informationen härin är SLLs egendom och får inte användas, delges, återgeas eller spridas utan SLLs skriftliga medgivande.



SKALA
 LÅNGD=1:1000
 HÖJD=1:400

SWECO 		TYPSA 					
Uppdrag nr 2108010	Handläggare H. Olsson	Rit./Konst P. Sundgren	Rev	Ant	Revidering avser	Sign	Datum
Granskad M. Woxlin	Godkänd M. Grandin	JÄRNVÄGSPLAN					
Ort Stockholm	Datum 2018-01-15	Tunnelbana - Bana 3 Sofia - Gullmarsplan - Hagsåtra Arbetstunnel Sockenplan Järnvägsplan Sektioner (snitt, profiler)					
Förvaltning för utbyggd tunnelbana STOCKHOLMS LÄNS LANDSTING		Informationssäkerhetsklass K1	Förvaltningsnummer 3140	Format A1	Skala 1:1000	Nästa bil	Rev
FUT Handläggare B. Linde	FUT Godkänd M. Hellgren	Ritningsnummer M23-3140-10PL-A0000-2S-2205					