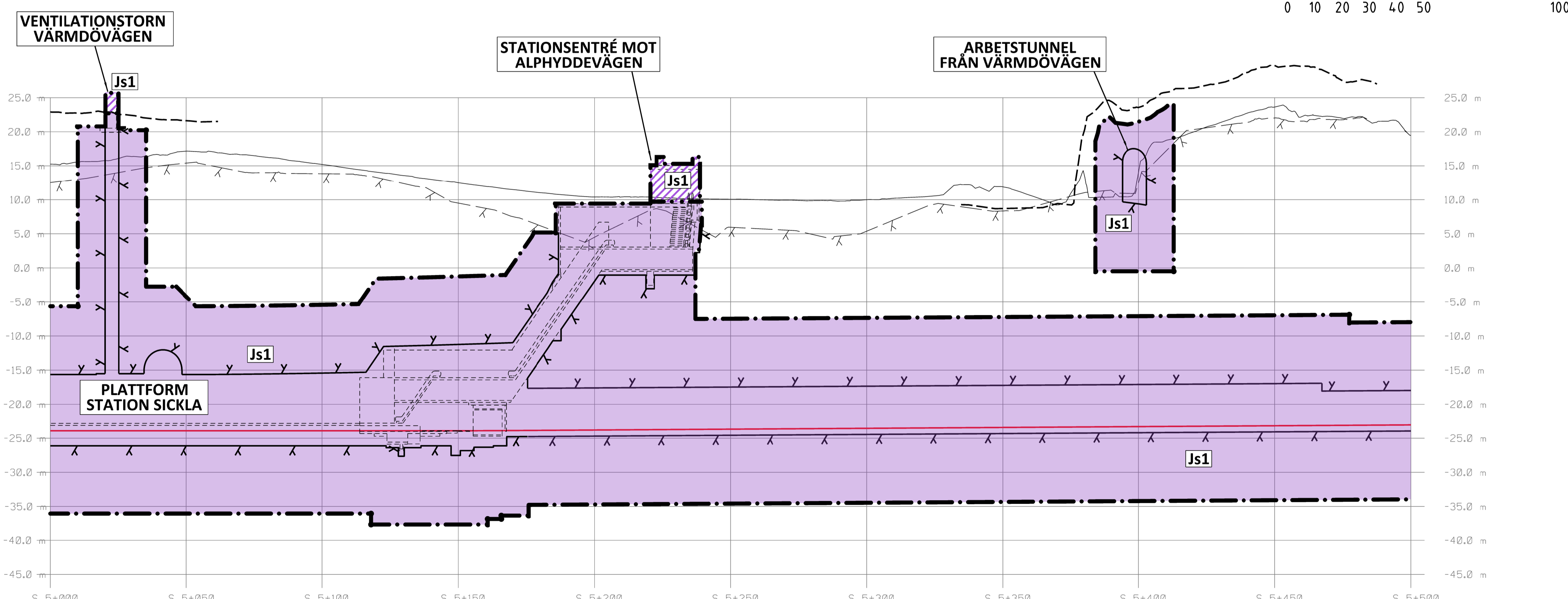


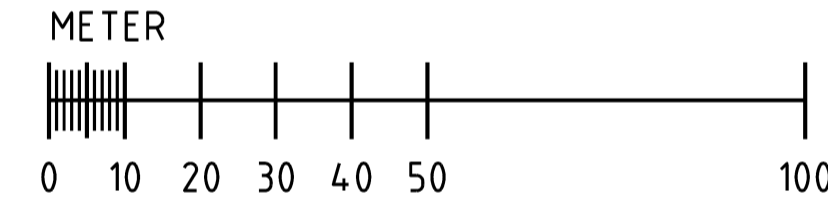
- KOORDINATSYSTEM**
 SYSTEM I PLAN: SWEREF 99 18 00
 SYSTEM I HÖJD: RH2000
- LÄNGDMÄTNING**
 VARJE SPÅR HAR INDIVIDUELL LÄNGDMÄTNING
 I PROFIL VISAS SÖDERGÅENDE SPÅR FRÅN STATION KUNGSTRADGÅRDEN
- PERMANENTA MARKANSPRÅK I PLAN OCH PROFIL**
- GRÄNS FÖR TUNNELBANEUTRYMMEN AVGRÄNSNING MELLAN OLIKA TYPER AV MARKANSPRÅK
 - Js1** NYTT UTRYMME FÖR TUNNELBANA MED TILLHÖRANDE ANLÄGGNINGAR UNDER MARK, SERVITUTSRÄTT
 - Js1** NYTT UTRYMME FÖR TUNNELBANA MED TILLHÖRANDE ANLÄGGNINGAR OVAN MARK, SERVITUTSRÄTT
- SKYDDÅTGÄRDER**
- Sk1** MARKERING ELLER AVGRÄNSNING FÖR SKYDDÅTGÄRD/FÖRSIKTIGHETSÅTGÄRD STOMLJUDSÖAMPANDE ÅTGÄRDER UNDER SPÅR FÖR ATT KLARA RIKTVÄRDET PÅ 30 DB(A) SLOW Lmax
- NYA ANLÄGGNINGAR**
- 0+000** NYTT SPÅR MED VÄXEL OCH LÄNGDMÄTNINGSANGIVELSE
 - 0+000** PROJEKTERAD BERGKONTUR
 - 0+000** LÄNGDMÄTNING ARBEJSTUNNEL/SERVICE TUNNEL
 - 0+000** PLATTFORM
- BEFINTLIGA GRÄNSER I PLAN**
- FASTIGHETSGRÄNS
 - KVARTERSTRAKTGRÄNS/TRAKTGRÄNS
 - RÄTTIGHETSGRÄNS
- BETECKNINGAR I PROFIL**
- BEFINTLIG MARKNIVÅ I PROFILINJEN
 - TOLKAD BERGNIVÅ
 - RÄLSÖVERKANT
 - BEDÖMD MARKNIVÅ VID BYGGNADER
 - ANLÄGGNING/BETONGKONSTRUKTION
 - PROJEKTERAD BERGKONTUR
- BIOTOPSKYDD**
- ALLÉER SOM OMFATTAS AV BIOTOPSKYDDSBESTÄMMELSE OCH TAS NER HELT ELLER DELVIS
- FÖRBUDEN SOM AVSER VERKSAMHET ELLER ÅTGÄRD INOM GENERELLT BIOTOPSKYDDSOMRÅDE (7.11 2 s MB) GÄLLER INTE BYGGANDE AV ALLMAN JÄRNVÄG.
- FÖRBUDEN MOT ÅTGÄRDER OCH VERKSAMHETER INOM STRANDSKYDDSOMRÅDE (7.15 MB) GÄLLER INTE BYGGANDE AV ALLMAN JÄRNVÄG.
- SKYLDIGHETEN ATT GÖRA ANMÄLAN FÖR SAMRÅD ENLIGT 12.6 MB GÄLLER INTE FÖR DE VERKSAMHETER OCH ÅTGÄRDER SOM BEHOVS FÖR ATT BYGGA JÄRNVÄGEN OCH SOM FASTSTÄLLS OCH INGÅR I TUNNELBANEANLÄGGNINGEN ELLER OMRÅDE FÖR TILFALLIG NYTTJÄNDERÄTT.
- DATUM NACKA GRUNDKARTA 2017-12-07

PLAN



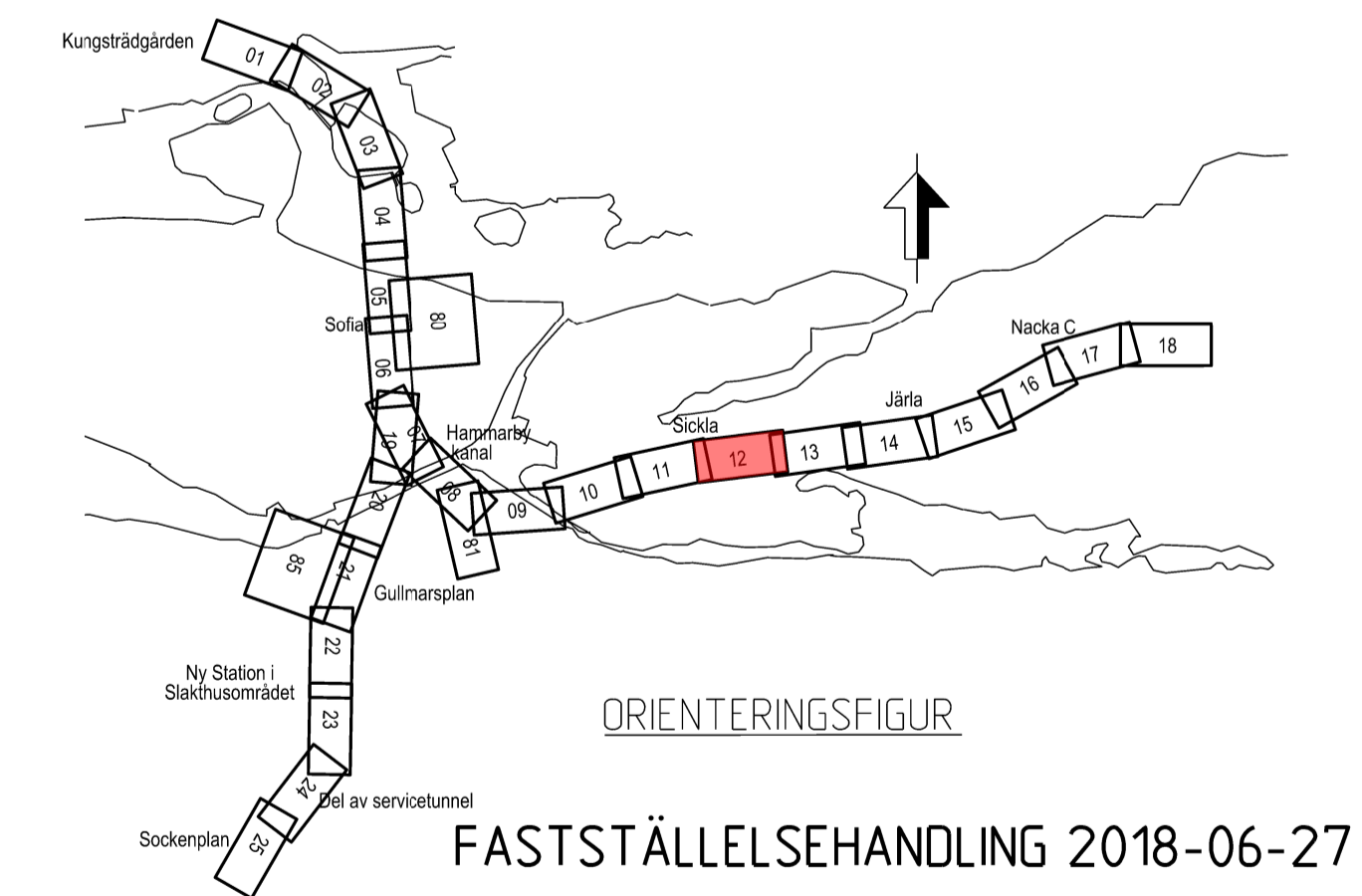
PROFIL

SPÅRPROFIL LÄNGS SÖDERGÅENDE SPÅR. SPÅRPROFILEN REDOVISAR ÄVEN ANLÄGGNINGSDELAR I NÄRHETEN AV PROFILENS UTSNITT



SKYLDIGHETEN ATT GÖRA ANMÄLAN FÖR SAMRÅD ENLIGT 12.6 MB GÄLLER INTE FÖR DE VERKSAMHETER OCH ÅTGÄRDER SOM BEHOVS FÖR ATT BYGGA JÄRNVÄGEN OCH SOM FASTSTÄLLS OCH INGÅR I TUNNELBANEANLÄGGNINGEN ELLER OMRÅDE FÖR TILFALLIG NYTTJÄNDERÄTT.

DATUM NACKA GRUNDKARTA 2017-12-07



| | | | | | | | |
|---------------------------------|----------------------------|--|----------------|--|------------------|------|-------|
| SWECO | | TYPSA | | | | | |
| Uppdrag nr 2108010 | Handläggare H. Olsson | Rit/Konst J. Kalli | Rev | Ant | Revidering avser | Sign | Datum |
| Granskad M. Woxlin | Godkänd J. Axelsson | JÄRNVÄGSPLAN | | | | | |
| Ort Stockholm | Datum 2018-06-27 | Tunnelbana - Bana 3 Sofia - Nacka C KM 5+000 - 5+500 | | | | | |
| FUT Handläggare U. Bernström | | Informationsklass K1 | | Permanent markanspråk Plan och Profil | | | |
| FUT Granskad B. Linde | FUT Godkänd M. Heltgren | Förvaltningsnummer 3160 | Format A1 | Skala 1:1000 | | | |
| FUT Ort Stockholm | Datum 2018-06-27 | Ritningsnummer M23-3160-10PL-A0000-05-2212 | Nästa bl 13 | Rev | | | |

SKALA
 LÄNGD=1:1000
 HÖJD=1:400

Övriga handlingar och informationen hämta från
 SLL egenområde och
 för information om de delar som inte omfattas av
 denna handling, se de särskilda meddelandena.

Ritningsfil:
 Plan: 2018-06-27
 Datum: 2018-06-27
 Skala: 1:1000