

- KOORDINATSYSTEM**  
 SYSTEM I PLAN: SWEREF 99 18 00  
 SYSTEM I HÖJD: RH2000
- LÄNGDMÄTNING**  
 VARJE SPÅR HAR INDIVIDUELL LÄNGDMÄTNING I PROFIL VISAS SÖDERGÅENDE SPÅR FRÅN STATION KUNGSTRADGÅRDEN
- PERMANENTA MARKANSPRÅK I PLAN OCH PROFIL**
- GRÄNS FÖR TUNNELBANEUTRYMMEN AVGRÄNSNING MELLAN OLIKA TYPER AV MARKANSPRÅK
  - Js1** NYTT UTRYMME FÖR TUNNELBANA MED TILLHÖRANDE ANLÄGGNINGAR UNDER MARK, SERVIDUTSRÄTT
  - Js1** NYTT UTRYMME FÖR TUNNELBANA MED TILLHÖRANDE ANLÄGGNINGAR OVAN MARK, SERVIDUTSRÄTT
  - Jt** NYTT UTRYMME FÖR TUNNELBANA MED TILLHÖRANDE ANLÄGGNINGAR, ÅGANDERÄTT
- SKYDDSATGÄRDER**
- Sk1** MARKERING ELLER AVGRÄNSNING FÖR SKYDDSATGÄRD/FÖRSIKTIGHETSÅTT STOMLJUDSÖAMPANDE ÅTGÄRDER UNDER SPÅR FÖR ATT KLARA RIKTVÄRDET PÅ 30 DB(A) SLOW Lmax
- NYA ANLÄGGNINGAR**
- 0+000** NYTT SPÅR MED VAXEL OCH LÄNGDMÄTNINGSANGIVELSE
  - PROJETERAD BERGKONTUR
  - LÄNGDMÄTNING ARBETSTUNNEL/SERVICETUNNEL
  - PLATTFORM
- BEFINTLIGA GRÄNSER I PLAN**
- FASTIGHETSGRÄNS
  - KVARTERSTRAKTGRÄNS/TRAKTGRÄNS
  - RATTIGHETSGRÄNS
- BETECKNINGAR I PROFIL**
- BEFINTLIG MARKNIVÅ I PROFILINJEN
  - TOLKAD BERGNIVÅ
  - RÄLSÖVERKÄNT
  - BEDÖMD MARKNIVÅ VID BYGGNADER
  - ANLÄGGNING/BETONGKONSTRUKTION
  - PROJETERAD BERGKONTUR

FÖRBUDEN SOM AVSER VERKSAMHET ELLER ÅTGÄRD INOM GENERELLT BIOTOPSKYDDSOMRÅDE (7.11 2 st MB) GALLER INTE BYGGANDE AV ALLMAN JÄRNVAG.

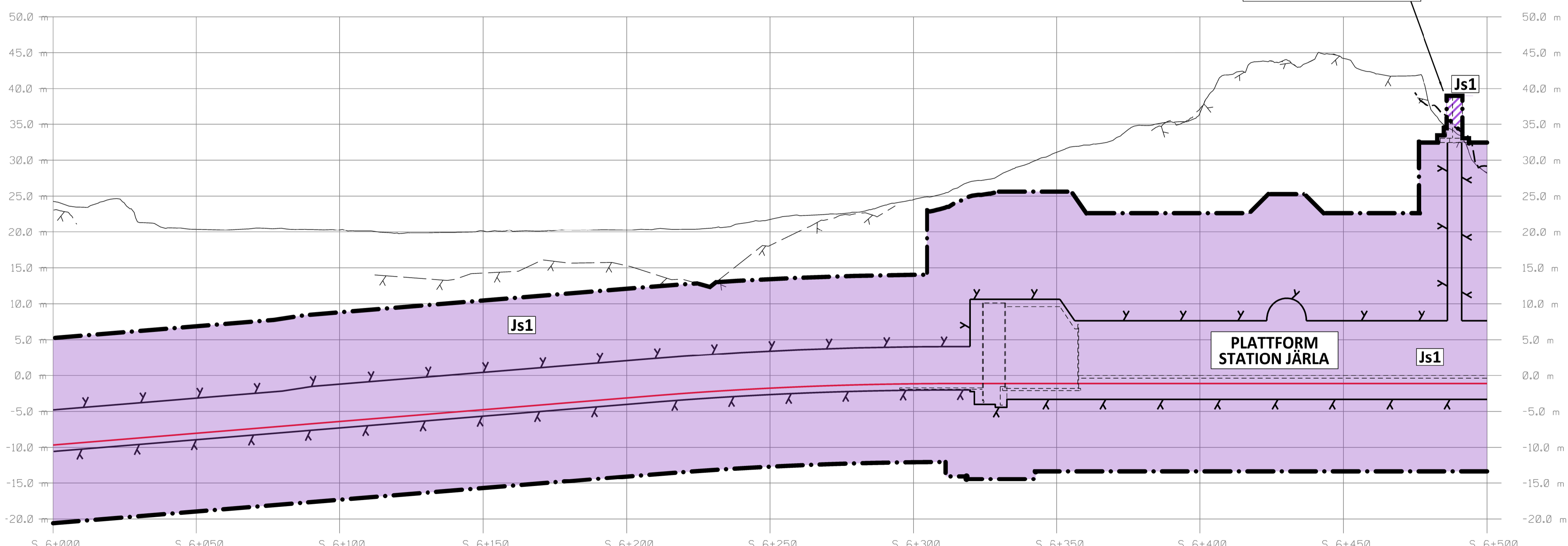
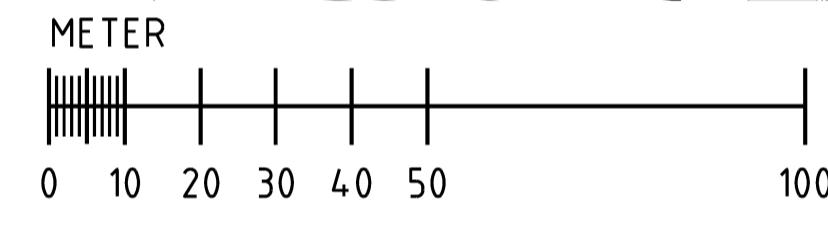
FÖRBUDEN MOT ÅTGÄRDER OCH VERKSAMHETER INOM STRANDSKYDDSOMRÅDE (7.15 MB) GALLER INTE BYGGANDE AV ALLMAN JÄRNVAG.

SKYLDIGHETEN ATT GÖRA ANMÄLAN FÖR SAMRÅD ENLIGT 12.6 MB GALLER INTE FÖR DE VERKSAMHETER OCH ÅTGÄRDER SOM BEHOVS FÖR ATT BYGGA JÄRNVAGEN OCH SOM FASTSTÄLLS OCH INGÅR I TUNNELBANEANLÄGGNINGEN ELLER OMRÅDE FÖR TILLFÄLLIG NYTT JÄNDERÄTT.

DATUM NACKA GRUNDKARTA 2017-12-07

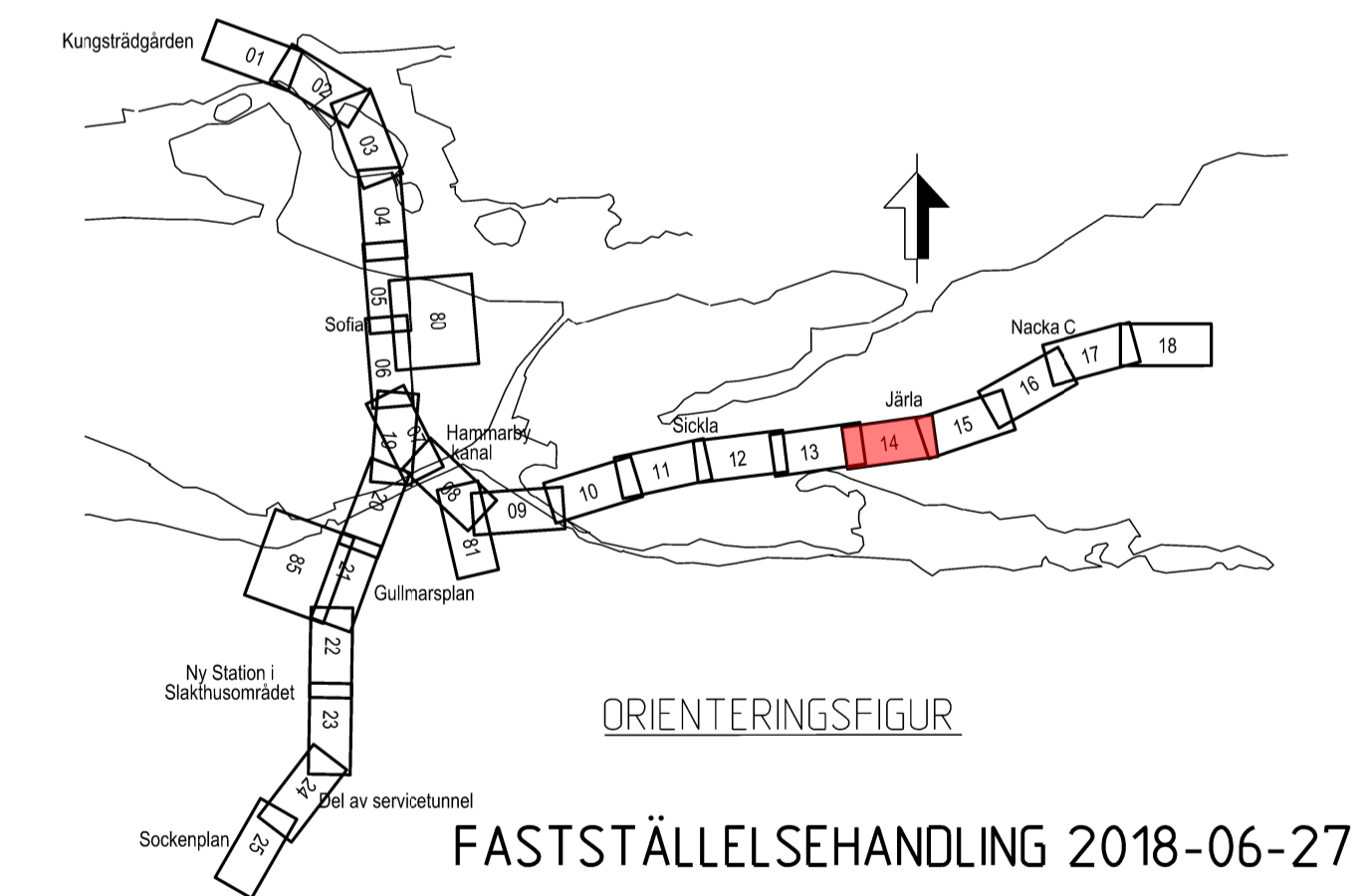
Övriga handlingar och informationen härifrån är SLL egendom och får inte användas, delges, återge eller spridas utan SLLs skriftliga medgivande.

**PLAN**



**PROFIL**

SPÅRPROFIL LÅNGS SÖDERGÅENDE SPÅR. SPÅRPROFILER REDOVISAR ÄVEN ANLÄGGINGSDELAR I NÄRHETEN AV PROFILENS UTSNITT



<b>SWECO</b>		<b>TYPSA</b>					
Uppdrag nr <b>2108010</b>	Handläggare <b>H. Olsson</b>	Rit/Konst <b>J. Kalli</b>	Rev	Ant	Revidering avser	Sign	Datum
Granskad <b>M. Woxlin</b>	Godkänd <b>J. Axelsson</b>	<b>JÄRNVÄGSPLAN</b>					
Ort <b>Stockholm</b>	Datum <b>2018-06-27</b>	<b>Tunnelbana - Bana 3</b>					
Förvaltning för utbyggd tunnelbana STOCKHOLMS LÄNS LANDSTING		<b>Sofia - Nacka C</b>					
FUT Handläggare <b>U. Bernström</b>	Informationsöversiktensklass <b>K1</b>	<b>KM 6+000 - 6+500</b>					
FUT Granskad <b>B. Linde</b>	FUT Godkänd <b>M. Heltgren</b>	<b>Permanent markanspråk</b>					
FUT Ort <b>Stockholm</b>	Datum <b>2018-06-27</b>	Förvaltningsnummer <b>3160</b>	Format <b>A1</b>	<b>Plan och Profil</b>			
		Ritningsnummer <b>M23-3160-10PL-A0000-05-2214</b>	Nästa bl <b>15</b>				

SKALA  
 LÄNGD=1:1000  
 HÖJD=1:400

Ritningsfil: SFILES  
 Printdatum: 2018-06-27 10:56:54  
 Printad av: BUSERS