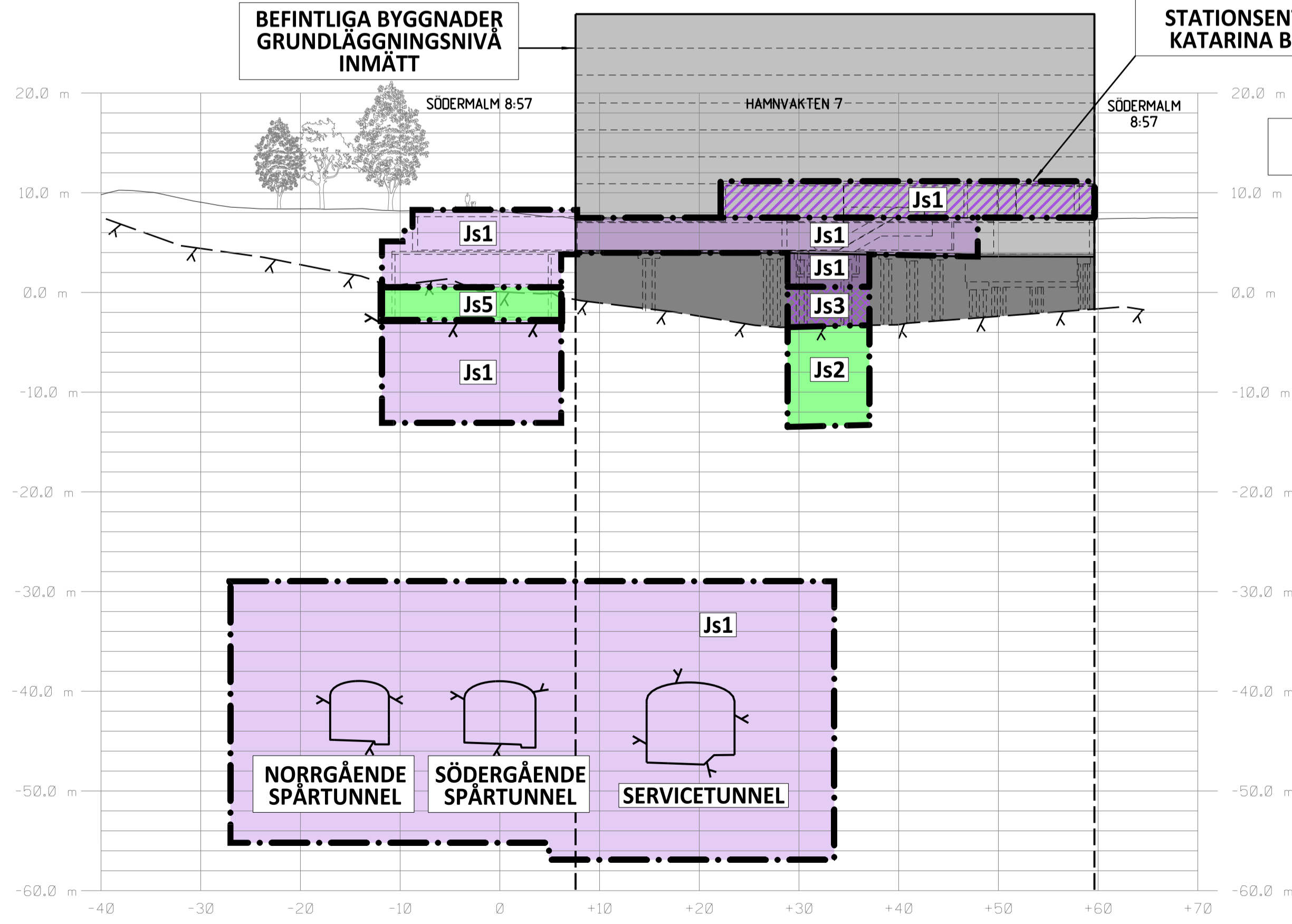
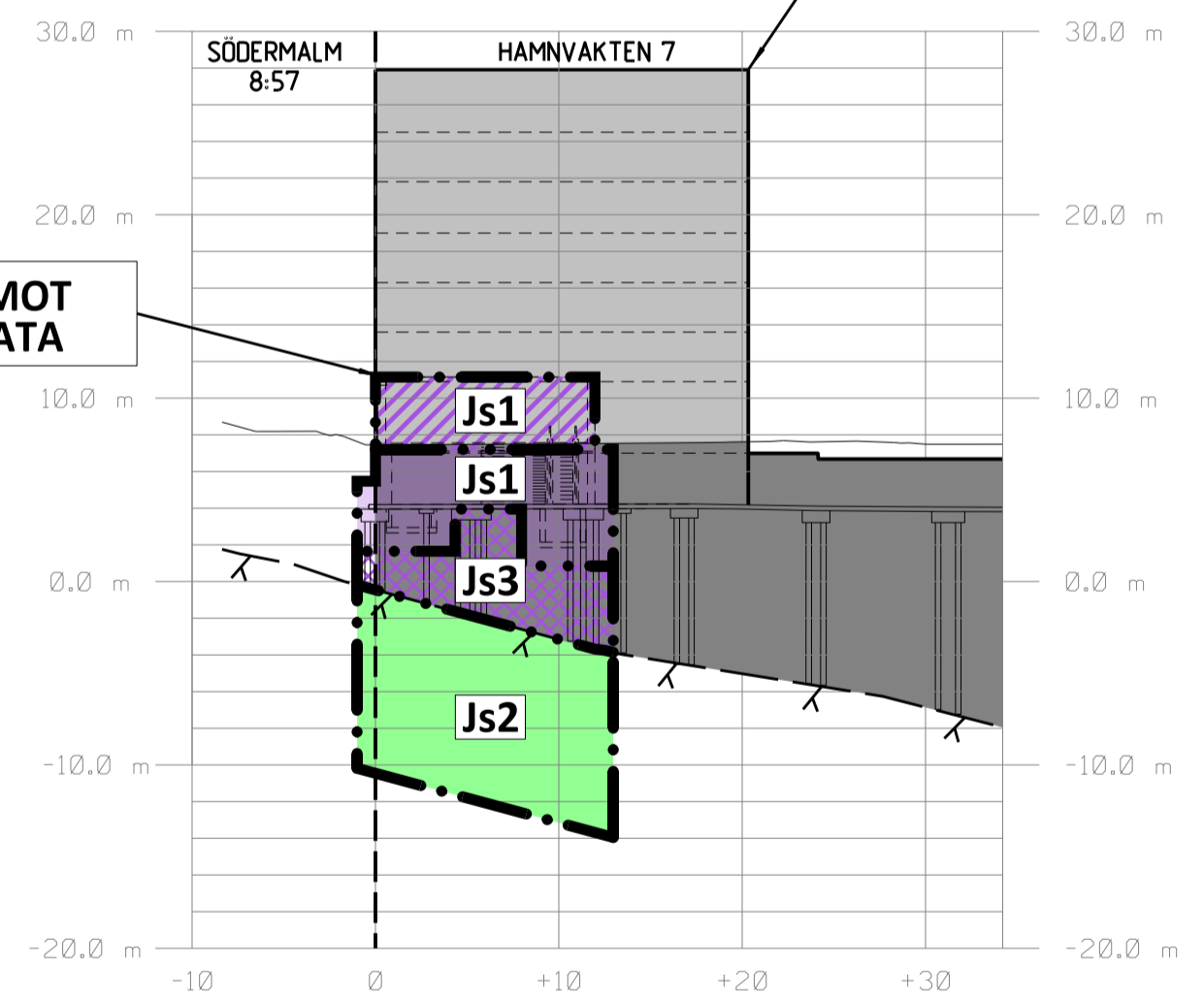


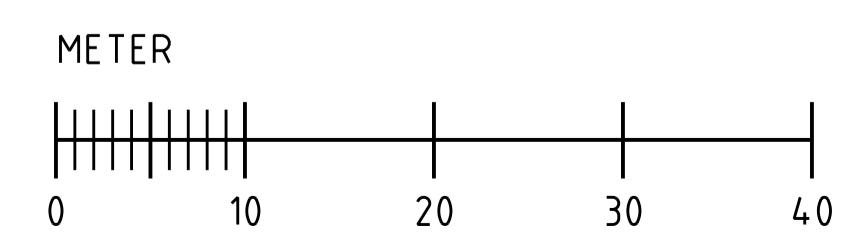
SEKTION S 2+550  
SKALA 1:400



SEKTION S 2+835  
SKALA 1:400



SEKTION B  
SKALA 1:400



**KOORDINATSYSTEM**  
SYSTEM I PLAN: SWEREF 99 18 00  
SYSTEM I HÖJD: RH2000

**LÄNGDMÄTNING**  
VARJE SPÅR HAR INDIVIDUELL  
LÄNGDMÄTNING  
LÄNGDMÄTNING I SEKTION AVSER  
SÖDERGÅENDE SPÅR

**PERMANENTA MARKANSPRÅK**

- GRÄNS FÖR TUNNELBANEUTRYMMEN  
AVGRÄNSNING MELLAN OLIKA TYPER AV MARKANSPRÅK
- Js1** (purple box): NYTT UTRYMME FÖR TUNNELBANA MED TILLHÖRANDE ANLÄGGNINGAR UNDER MARK, SERVIDUTSRÄTT
- Js1** (purple hatched box): NYTT UTRYMME FÖR TUNNELBANA MED TILLHÖRANDE ANLÄGGNINGAR OVAN MARK, SERVIDUTSRÄTT
- Js2** (green box): NYTT UTRYMME FÖR TILLFARTSVÄG, JORDFÖRSTÄRKNING, FÖRÄNKRING AV PÅLGRUNDLÄGGNING ELLER UTRYMME FÖR UNDERHÅLL MED SERVIDUTSRÄTT
- Js3** (purple hatched box): NYTT UTRYMME FÖR GRUNDLÄGGNING TILLHÖRANDE TUNNELBANEANLÄGGNING, UTRYMME KAN SAMNYTTJAS MED ANNANS ANLÄGGNING, UNDER MARK, SERVIDUTSRÄTT
- Js5** (green box): UTRYMME FÖR KONSTRUKTION GEMENSAM MED SKYDDSRUM, SERVIDUTSRÄTT

**BETECKNINGAR I SEKTION**

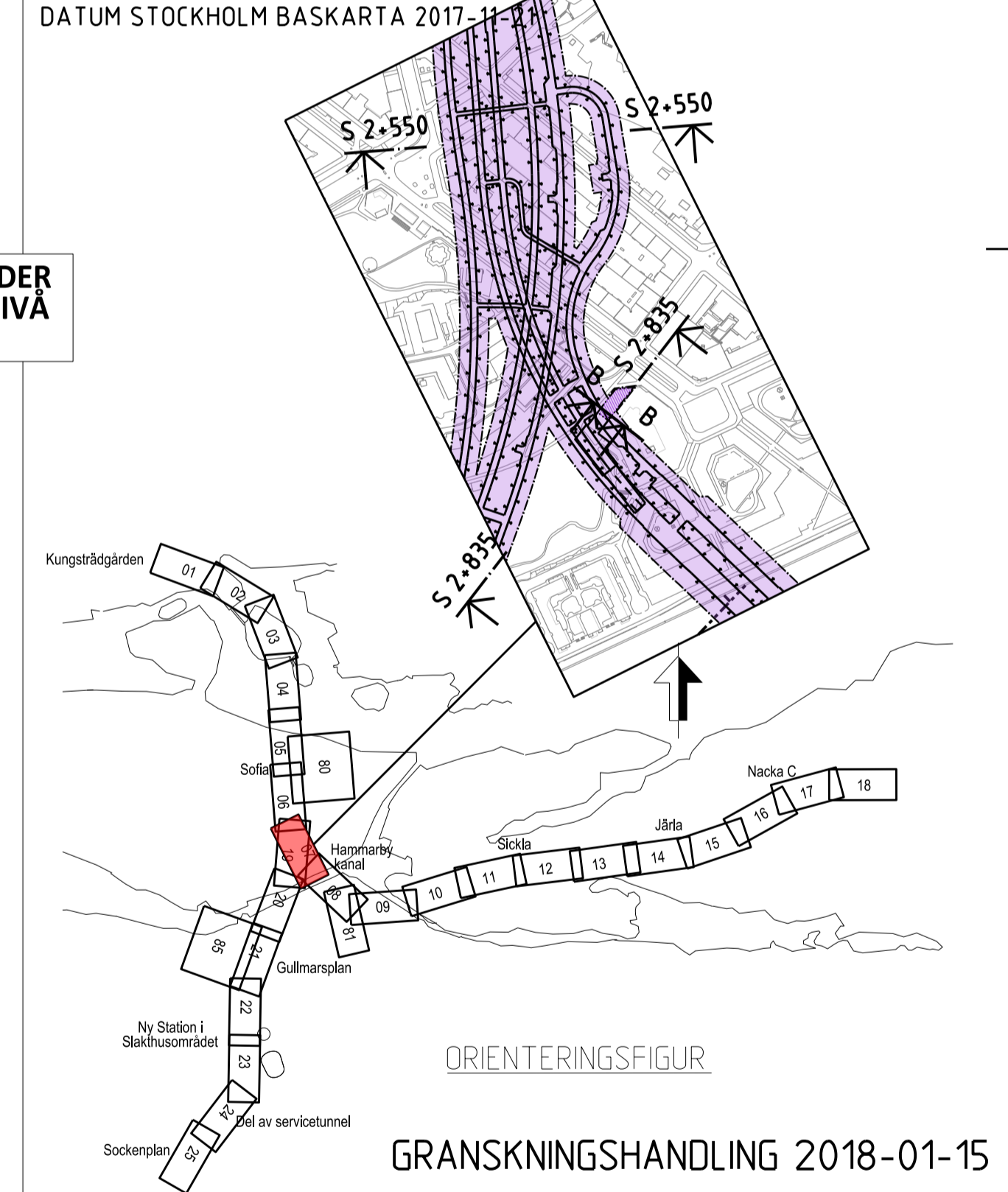
- BEFINTLIG MARKNIVÅ
- PROJEKTERAD BERGKONTUR
- TOLKAD BERGKNIVÅ
- ANLÄGGNING/BETONGKONSTRUKTION
- TOLKAD FASTIGHETSGRÄNS
- BEF. BYGGNAD
- GRUNDLÄGGNING OCH/ELLER KÄLLARPLAN

FÖRBUDEN SOM AVSER VERKSAMHET ELLER ÅTGÄRD INOM GENERELLT BIOTOPSKYDDSOMRÅDE (7:11 2 sF MB) GÄLLER INTE BYGGANDE AV ALLMÄN JÄRNVÄG

FÖRBUDEN MOT ÅTGÄRDER OCH VERKSAMHETER INOM STRANDSKYDDSOMRÅDE (7:15 MB) GÄLLER INTE BYGGANDE AV ALLMÄN JÄRNVÄG

SKYLDIGHETEN ATT GÖRA ANMÄLAN FÖR SAMRÅD ENLIGT 12:6 MB GÄLLER INTE FÖR DE VERKSAMHETER OCH ÅTGÄRDER SOM BEHOVS FÖR ATT BYGGA JÄRNVÄGEN OCH SOM FASTSTÄLLS OCH INGÅR I TUNNELBANEANLÄGGNINGEN ELLER OMRÅDE FÖR TILLFÄLLIG NYTTJANDE

DATUM STOCKHOLM BASKARTA 2017-11-14



<b>SWECO</b>		<b>TYPSA</b>	
Uppdrags nr <b>2108010</b>	Handläggare <b>H. Olsson</b>	Rit./Konst <b>J. Kalli</b>	
Granskad <b>M. Woxlin</b>	Godkänd <b>M. Grandin</b>		
Ort <b>Stockholm</b>	Datum <b>2018-01-15</b>		
FUT Handläggare <b>B. Linde</b>		Informationsklass <b>K1</b>	
FUT Granskad <b>U. Bernström</b>	FUT Godkänd <b>M. Heltgren</b>	Förvaltningsnummer <b>3161</b>	Format <b>A1</b>
FUT Ort <b>Stockholm</b>	Datum <b>2018-01-15</b>	Ritningsnummer <b>M23-3161-10PL-A0000-2S-2231</b>	Skala <b>1:400</b>
		Nästa till <b>A</b>	Rev <b></b>

**JÄRNVÄGSPLAN**

Tunnelbana - Bana 3  
Hammarby Kanal  
Sektion vid KM S 2+550, S 2+835, B  
Permanent markanspråk  
Sektioner

Denna handling och informationen härin är  
 SLLs egendom och  
 får inte användas, delges, obelagga eller  
 spridas utan SLLs  
 skriftliga medgivande.

Ritningsfil:  
 Plan: 10010101  
 Datas: 10010101  
 Sö: 10010101