

**KOORDINATSYSTEM**

SYSTEM I PLAN: SWEREF 99 18 00  
SYSTEM I HÖJD: RH2000

**LÄNGDMÄTNING**

VARJE SPÅR HAR INDIVIDUELL  
LÄNGDMÄTNING  
LÄNGDMÄTNING I SEKTION AVSER  
SODERGÄENDE SPÅR

**PERMANENTA MARKANSPRÅK**

- GRÄNS FÖR TUNNELBANEUTRYMMEN  
AVGRÄNSNING MELLAN OLIKA TYPER AV MARKANSPRÅK
- Js1** NYTT UTRYMME FÖR TUNNELBANA MED TILLHÖRANDE ANLÄGGNINGAR  
UNDER MARK, SERVITUTSRÄTT
- Js1** NYTT UTRYMME FÖR TUNNELBANA MED TILLHÖRANDE ANLÄGGNINGAR  
OVAN MARK, SERVITUTSRÄTT

**BETECKNINGAR I SEKTION**

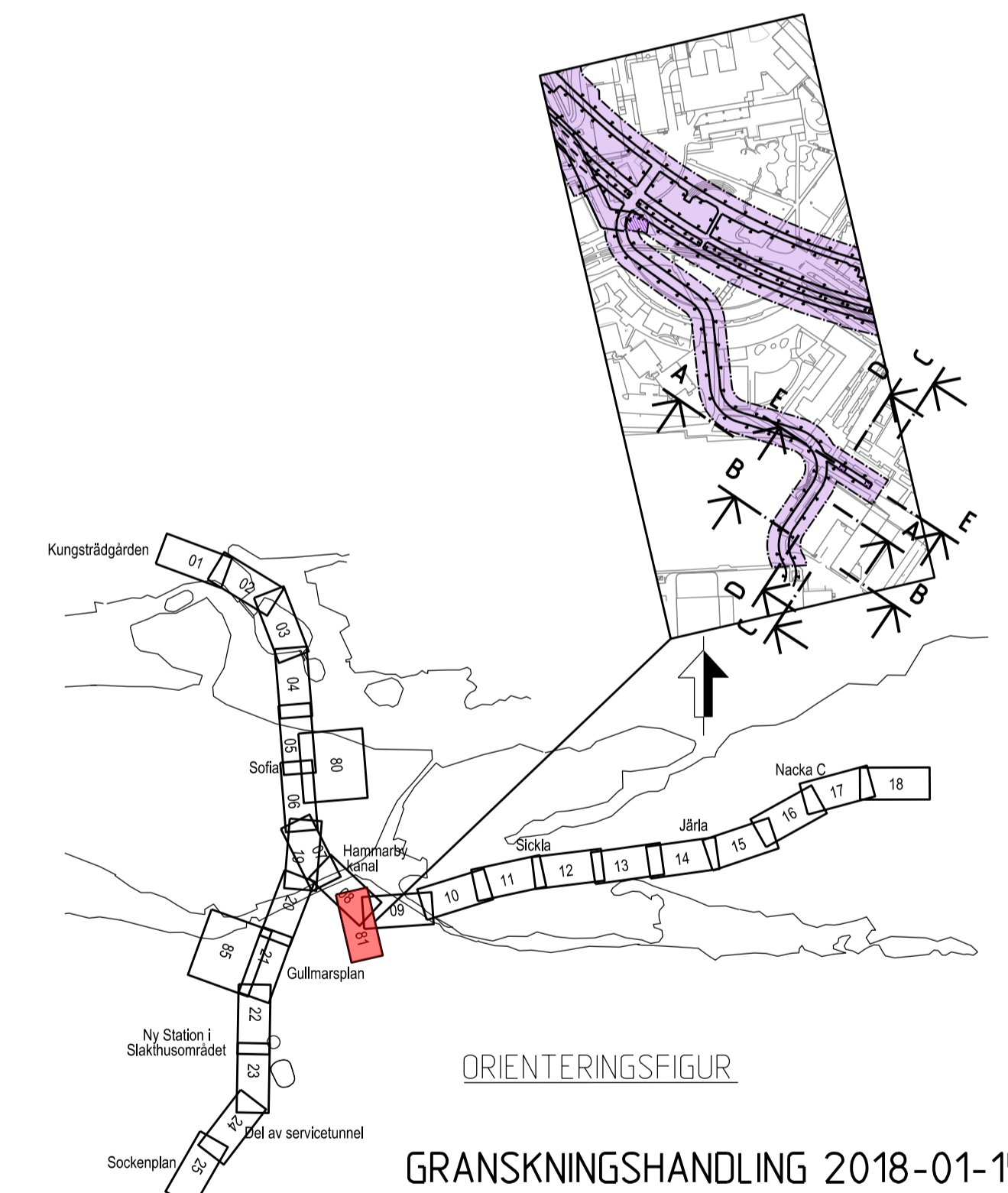
- BEFINTLIG MARKNIVÅ
- PROJEKTERAD BERGKONTUR
- TOLKAD BERGKONTUR
- ANLÄGGNING/BETONGKONSTRUKTION
- TOLKAD FASTIGHETSGRÄNS
- BEF. BYGGNAD
- GRUNDLÄGGNING OCH/ELLER KÄLLARPLAN

FÖRBUDEN SOM AVSER VERKSAMHET ELLER ÅTGÄRD INOM GENERELLT  
BIOTOPSKYDDSOMRÅDE (7:11 2 st MB) GÄLLER INTE BYGGANDE AV ALLMÄN  
JÄRNVÄG

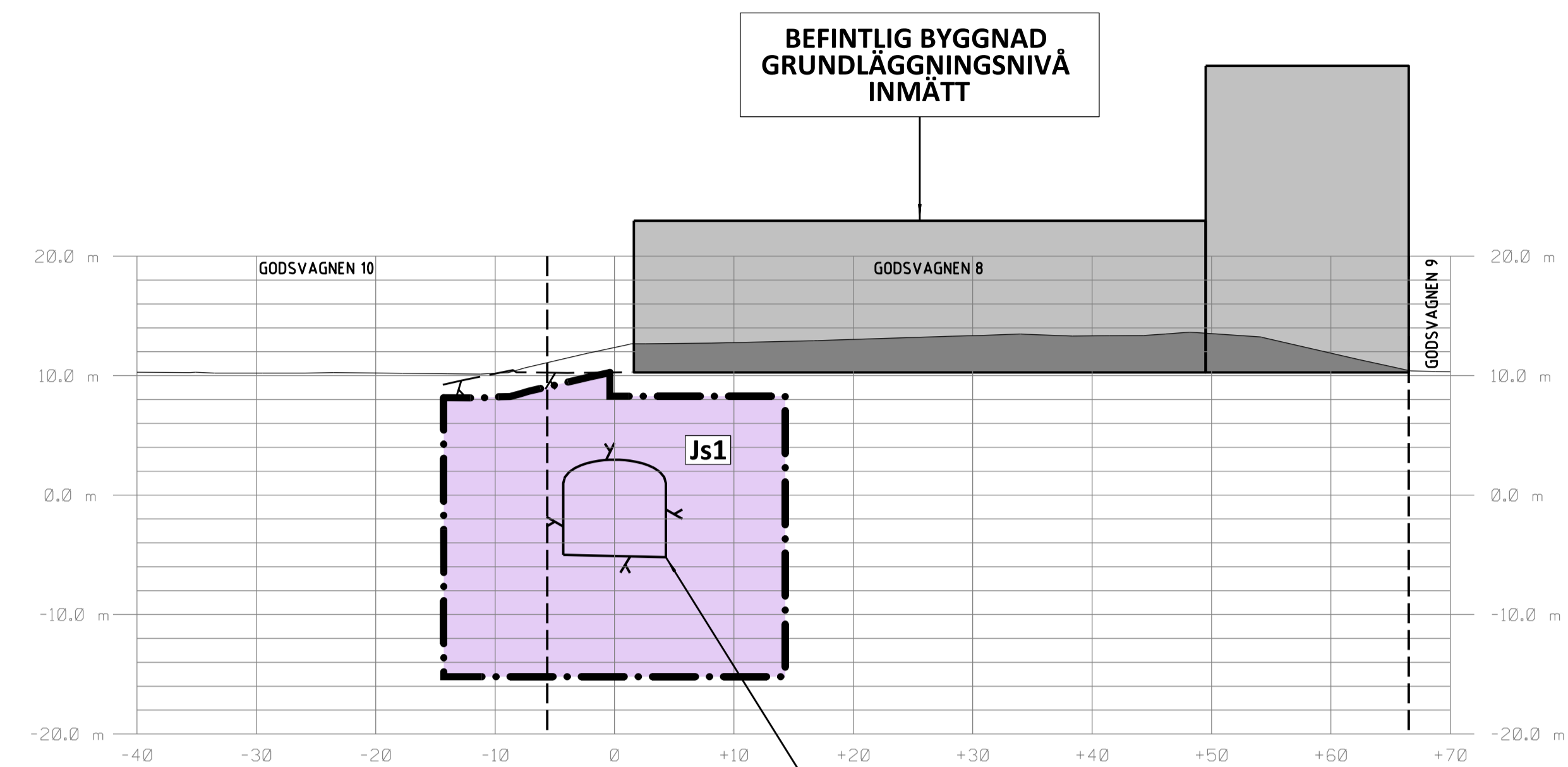
FÖRBUDEN MOT ÅTGÄRDER OCH VERKSAMHETER INOM STRANDSKYDDSOMRÅDE  
(7:15 MB) GÄLLER INTE BYGGANDE AV ALLMÄN JÄRNVÄG

SKYLDIGHETEN ATT GÖRA ANMÄLAN FÖR SAMRÅD ENLIGT 12:6 MB GÄLLER INTE  
FÖR DE VERKSAMHETER OCH ÅTGÄRDER SOM BEHOVS FÖR ATT BYGGA  
JÄRNVÄGEN OCH SOM FASTSTÄLLS OCH INGÅR I TUNNELBANEANLÄGGNINGEN  
ELLER OMRÅDE FÖR TILLFÄLLIG NYTTJÄNDERATT

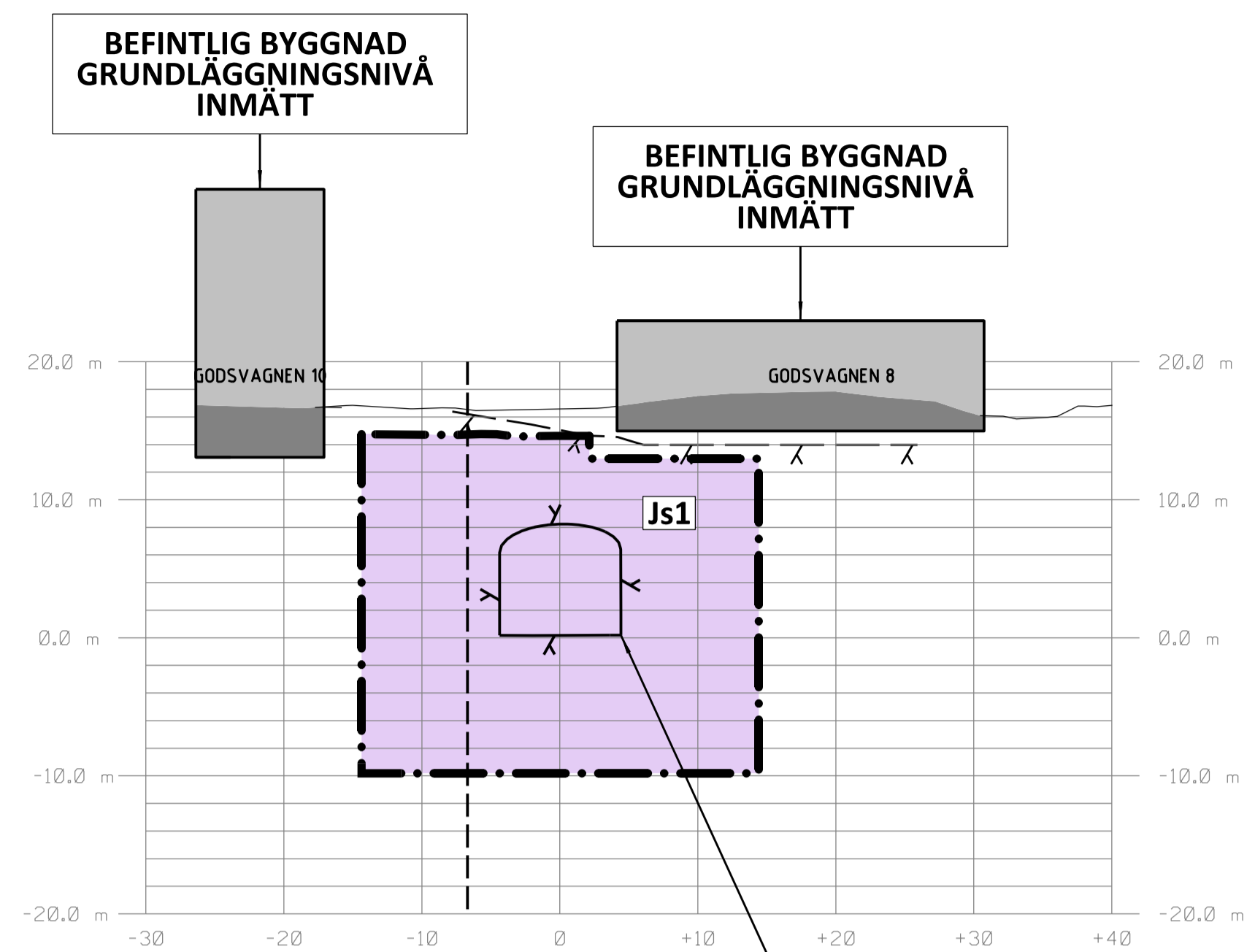
DATUM STOCKHOLM BASKARTA 2017-11-21



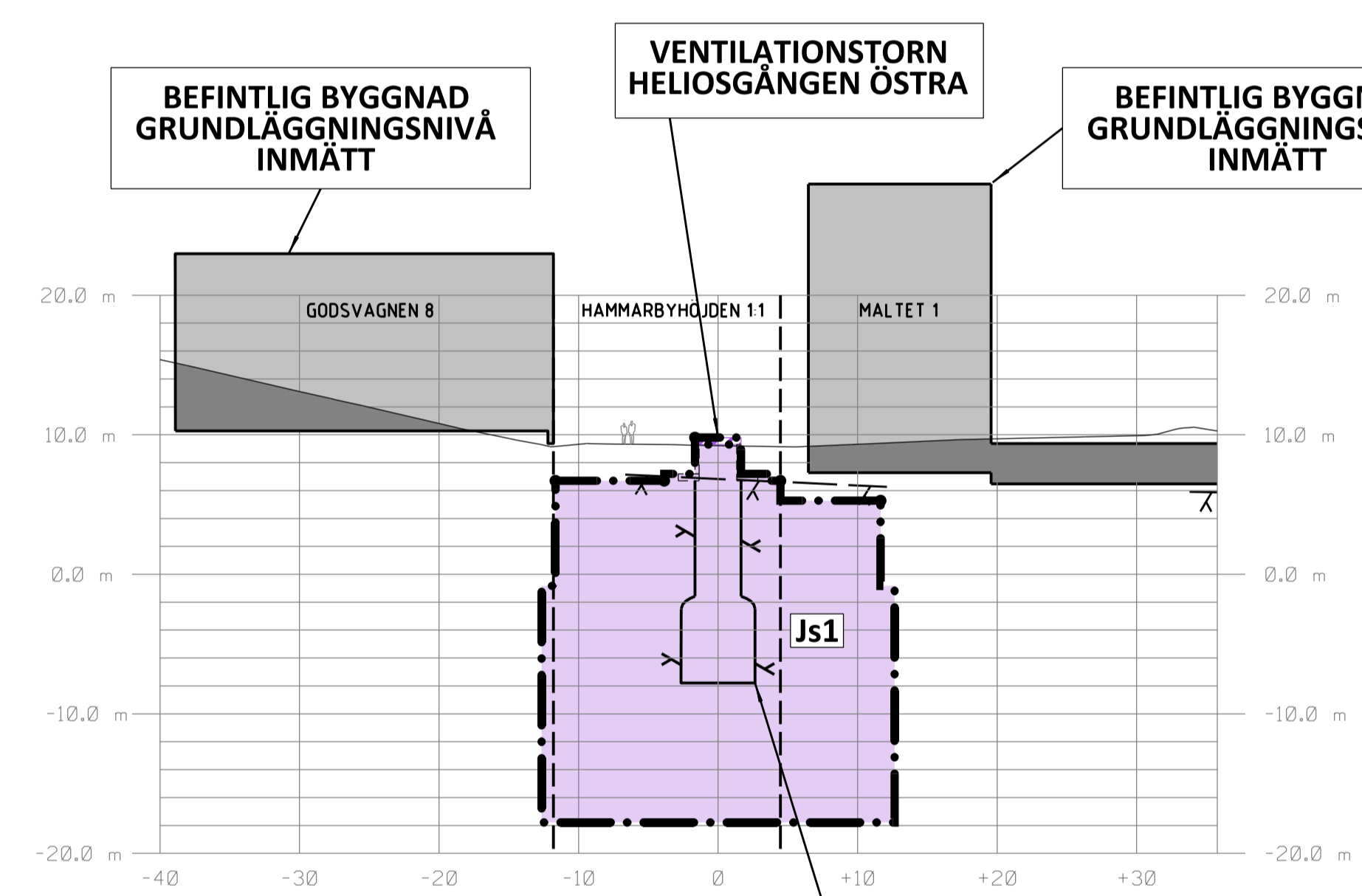
<b>SWECO</b>		<b>TYPSA</b>	
Uppdrag nr <b>2108010</b>	Handläggare <b>H. Olsson</b>	Rit./Konst <b>J. Kalli</b>	Rev. Ant. Revidering avser
Granskad <b>M. Waxlin</b>	Godkänd <b>M. Grandin</b>	<b>JÄRNVÄGSPLAN</b>	
Ort <b>Stockholm</b>	Datum <b>2018-01-15</b>	Tunnelbana - Bana 3 Hammarby Kanal Sektioner A, B, C, D, E Permanent markanspråk Sektioner	
FUT Handläggare <b>B. Linde</b>		Informationssäkerhetsklass <b>K1</b>	
FUT Granskad <b>U. Bernström</b>	FUT Godkänd <b>M. Heltgren</b>	Förvaltningsnummer <b>3161</b>	Format <b>A1</b>
FUT Ort <b>Stockholm</b>	Datum <b>2018-01-15</b>	Ritningsnummer <b>M23-3161-10PL-A0000-2S-2235</b>	Skala <b>1:400</b>
		Nästa bl.	Rev



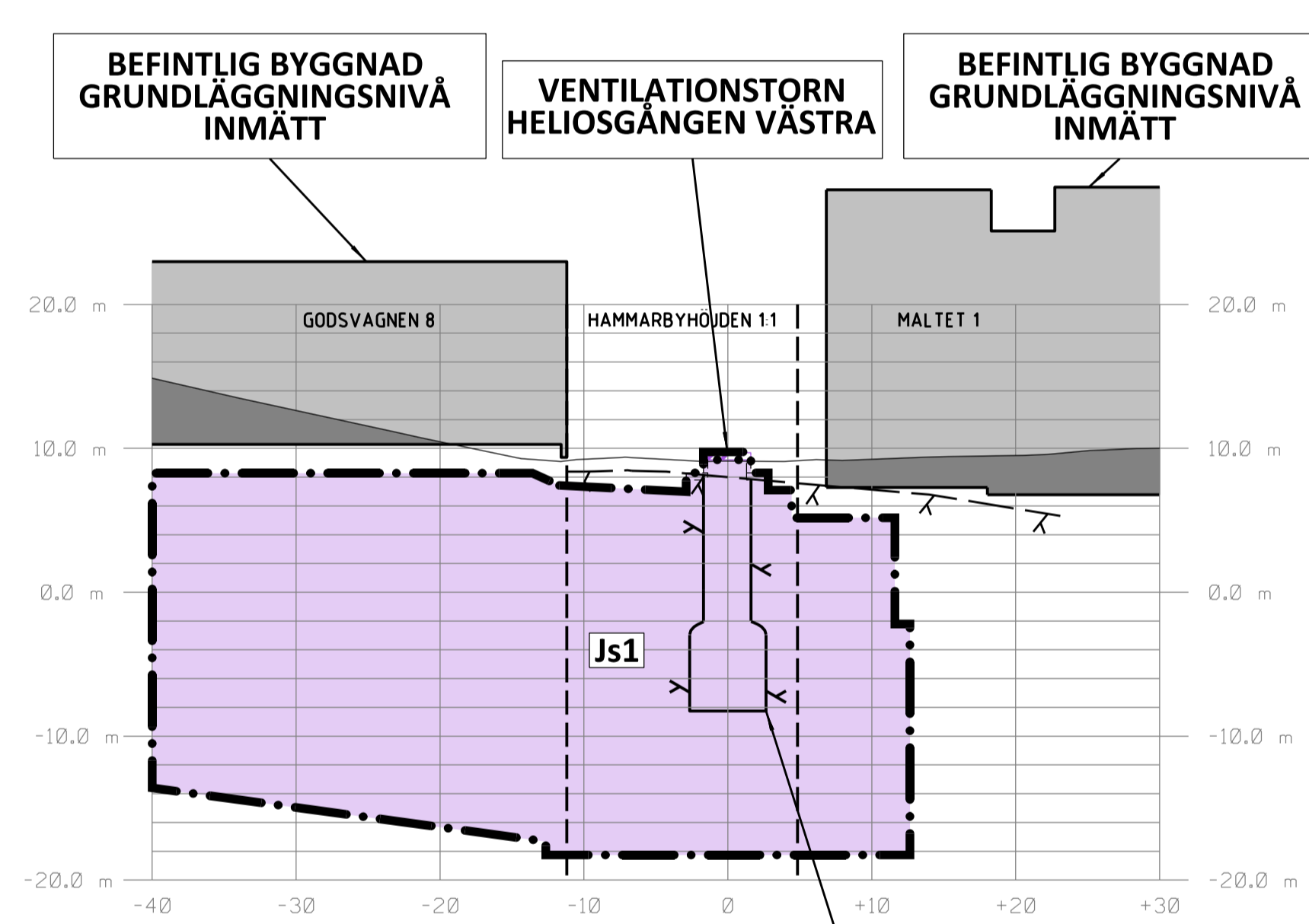
SEKTION A-A  
SKALA 1:400



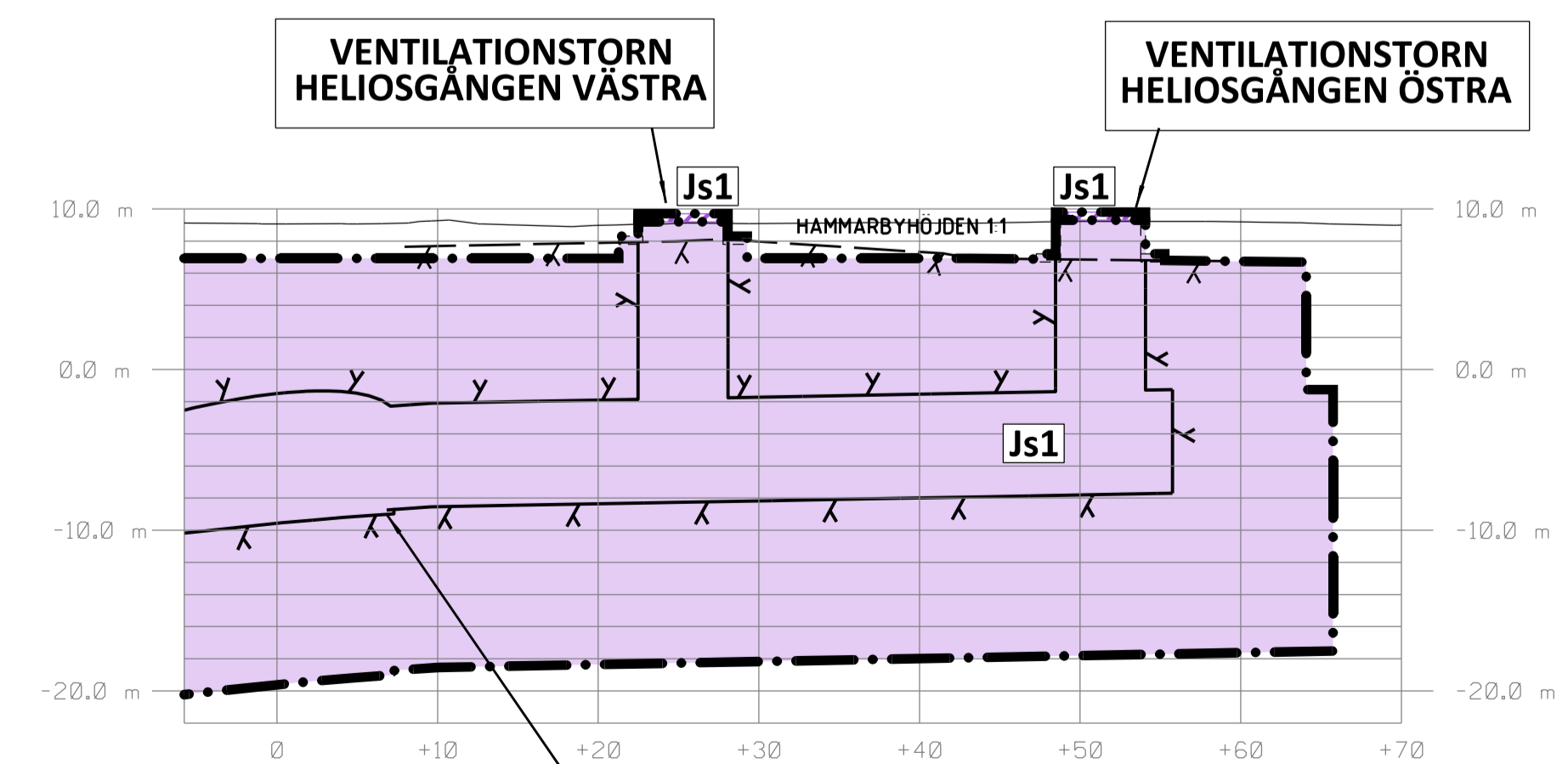
SEKTION B-B  
SKALA 1:400



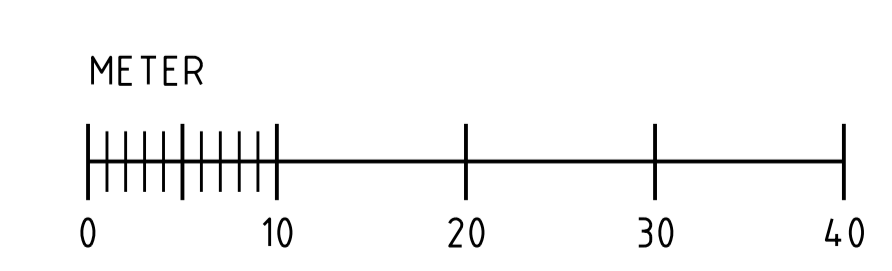
SEKTION C-C  
SKALA 1:400



SEKTION D-D  
SKALA 1:400



SEKTION E-E  
SKALA 1:400



Denna handling och information har till  
 sin tillgänglighet och förståelighet  
 för alla användare, delats ut i en  
 lättillgänglig och förståelig  
 form.

Ritningsfil:  
 Printdatum:  
 Postad av:  
 \$FILES  
 \$DATES  
 \$USERS