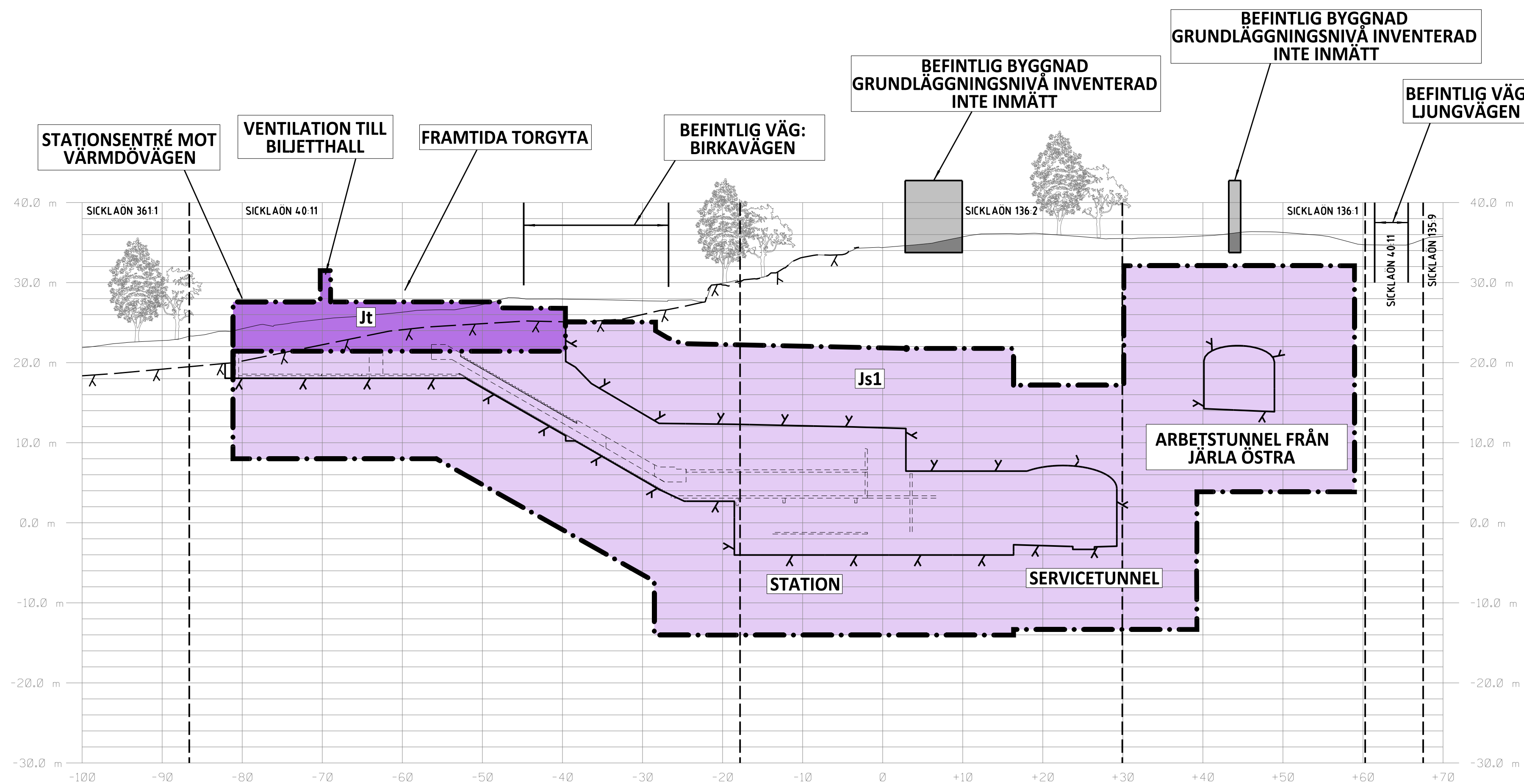
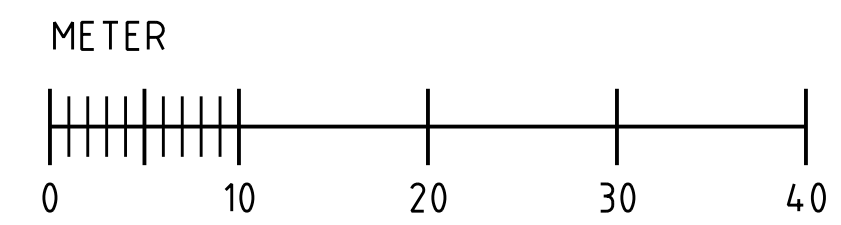


SEKTION S 6+517
SKALA 1:400



SEKTION S 6+542
SKALA 1:400



KOORDINATSYSTEM
SYSTEM I PLAN: SWEREF 99 18 00
SYSTEM I HÖJD: RH2000

LÄNGDMÄTNING
VARJE SPÅR HAR INDIVIDUELL
LÄNGDMÄTNING
LÄNGDMÄTNING I SEKTION AVSER
SÖDERGÅENDE SPÅR

PERMANENTA MARKANSPRÅK

- GRÄNS FÖR TUNNELBANEUTRYMMEN
- AVGRÄNSNING MELLAN OLIKA TYPER AV MARKANSPRÅK
- Js1** NYTT UTRYMME FÖR TUNNELBANA MED TILLHÖRANDE ANLÄGGNINGAR UNDER MARK. SERVITUTSRÄTT
- Jt** NYTT UTRYMME FÖR TUNNELBANA MED TILLHÖRANDE ANLÄGGNINGAR. ÄGANDERÄTT

BETECKNINGAR I SEKTION

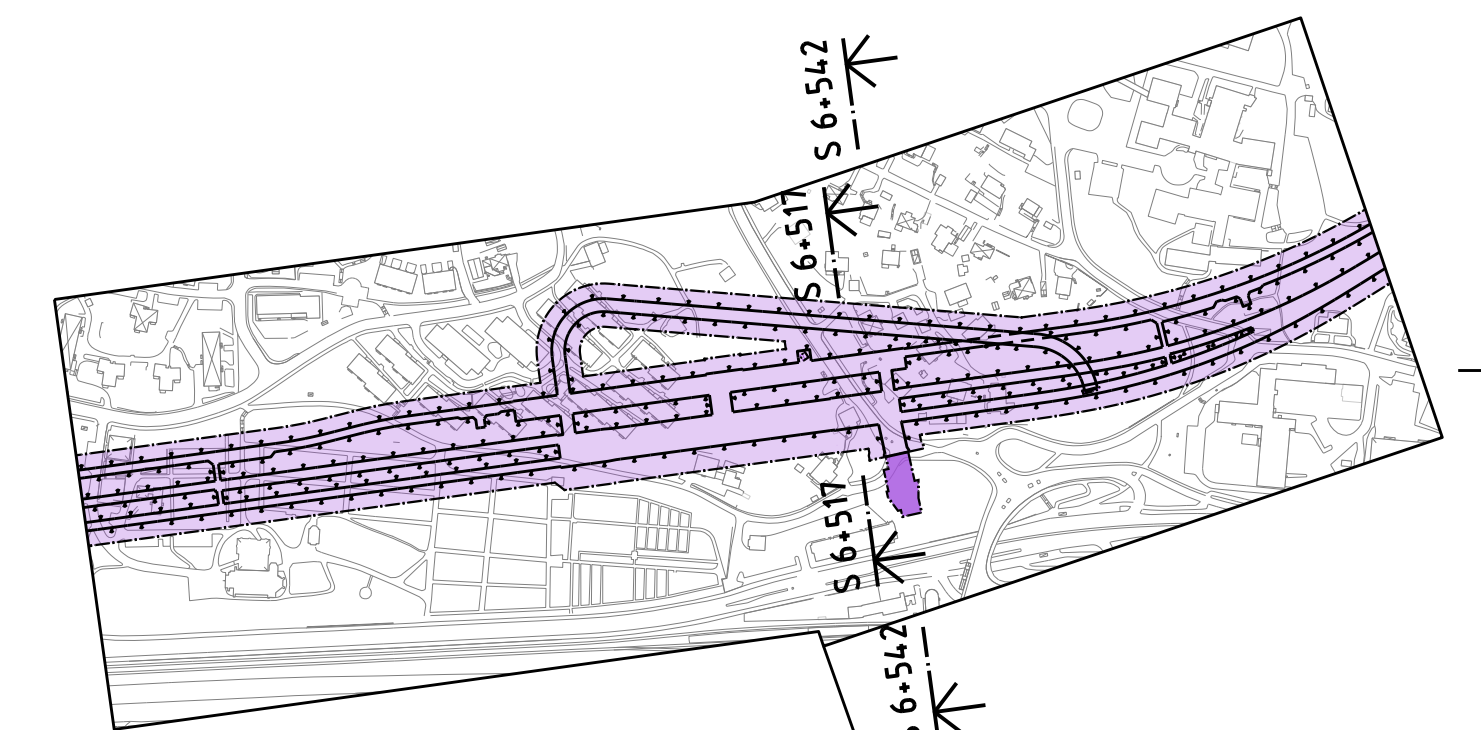
- BEFINTLIG MARKNIVÅ
- PROJEKTERAD BERGKONTUR
- TOLKAD BERGKONTUR
- ANLÄGGNING/BETONGKONSTRUKTION
- TOLKAD FASTIGHETSGRÄNS
- BEF. BYGGNAD
- GRUNDLÄGGNING OCH/ELLER KÄLLARPLAN

FÖRBUDEN SOM AVSER VERKSAMHET ELLER ÅTGÄRD INOM GENERELLT BIOTOPSKYDDSOMRÅDE (7:11 2 st MB) GÄLLER INTE BYGGANDE AV ALLMAN JÄRNVÄG

FÖRBUDEN MOT ÅTGÄRDER OCH VERKSAMHETER INOM STRANDSKYDDSOMRÅDE (7:15 MB) GÄLLER INTE BYGGANDE AV ALLMAN JÄRNVÄG

SKYLDIGHETEN ATT GÖRA ANMÄLAN FÖR SAMRÅD ENLIGT 12:6 MB GÄLLER INTE FÖR DE VERKSAMHETER OCH ÅTGÄRDER SOM BEHOVS FÖR ATT BYGGA JÄRNVÄGEN OCH SOM FASTSTÄLLS OCH INGÅR I TUNNELBANEANLÄGGNINGEN ELLER OMRÅDE FÖR TILLFÄLLIG NYTT JÄNDERÄTT

DATUM NACKA GRUNDKARTA 2017-12-07



SWECO		TYP SA	
Uppdrag nr: 2108010	Handläggare: H. Olsson	Rit./Konst: J. Kalli	
Granskad: M. Woxlin	Godkänd: M. Grandin	JÄRNVÄGSPLAN	
Ort: Stockholm	Datum: 2018-01-15	Tunnelbana - Bana 3	
Förvaltning för utbyggd tunnelbana STOCKHOLMS LÄNS LANDSTING		Järla	
FUT Handläggare: B. Linde	Informationsklass: K1	Sektion vid KM S 6+517, S 6+542	
FUT Granskad: U. Bernström	FUT Godkänd: M. Heltgren	Permanent markanspråk	
FUT Ort: Stockholm	Datum: 2018-01-15	Förvaltningsnummer: 3163	Format: A1
		Ritningsnummer: M23-3163-10PL-A0000-2S-2231	Skala: 1:400
		Nästa till: A	Rev: A

Denna handling och informationen härin är
 SLL egendom och
 får inte användas, delges, återge eller
 spridas utan SLL:s
 skriftliga medgivande.

Ritningsfil:
 Planritning:
 Portad av: