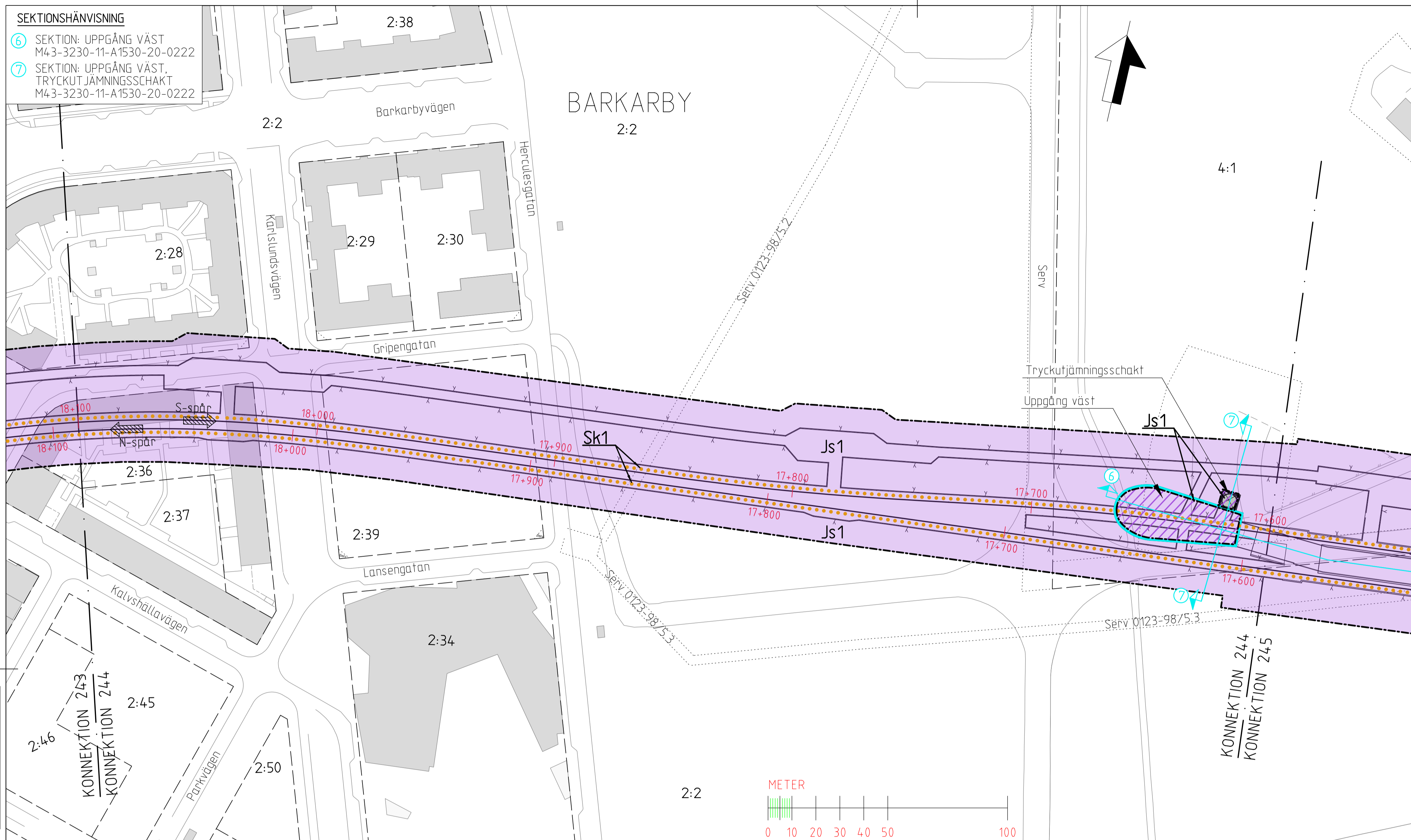


SEKTIONSHÄNVISNING

- ⑥ SEKTION: UPPGÅNG VÄST  
M43-3230-11-A1530-20-0222
- ⑦ SEKTION: UPPGÅNG VÄST,  
TRYCKUTJÄMNINGSSCHAKT  
M43-3230-11-A1530-20-0222



**KOORDINATSYSTEM**  
SYSTEM I PLAN: SWEREF 99 18 00  
SYSTEM I HÖJD: RH2000

**LÄNGDMÄTNING**  
VARJE SPÅR HAR INDIVIDUELL  
LÄNGDMÄTNING.

**PERMANENTA MARK- OCH UTRYMMESANSPRÅK**

----- Gräns för tunnelbaneutrymmen med servitutsrätt.

**Js1** Nytt utrymme för tunnelbana med tillhörande anläggningar under mark, servitutsrätt.

**Js1** Nytt utrymme för tunnelbana med tillhörande anläggningar ovan mark, servitutsrätt.

**SKYDDSÅTGÄRDER**

----- Sk1 Stomljudsdämpande åtgärder 30dB (A) SLOW.  
Km 19+399-16+800 och 15+800-15+288.

**NYA ANLÄGGNINGAR**

① Nytt spår med växel.  
② Längdmätningsskivelse.  
③ Riktningsskivelse.  
S-spår, för spår österut.  
N-spår, för spår västerut.

----- Bergtunnel, teoretisk bergkontur  
----- Bergtunnel, invändig bergkontur  
----- Projekterad räls överkant  
----- Bef. markyta  
----- Tolkad bergyta  
----- Tolkad bef. byggnad  
----- Tolkad bef. grundläggning

**GRÄNSER & ILLUSTRATIONSLINJER**

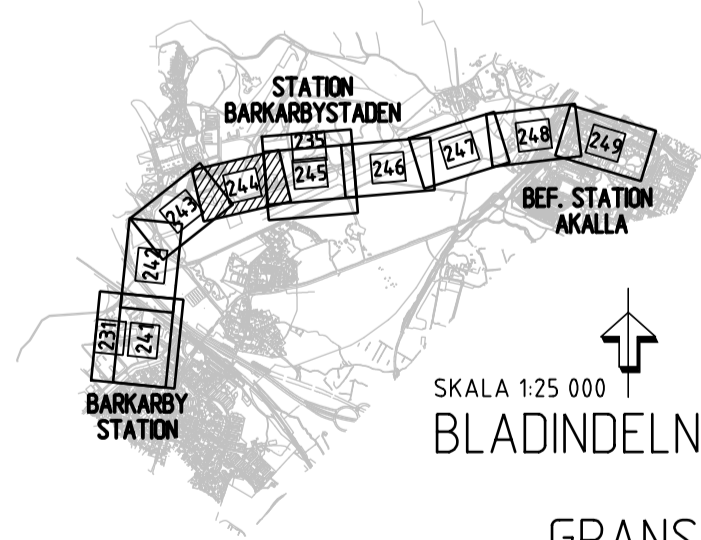
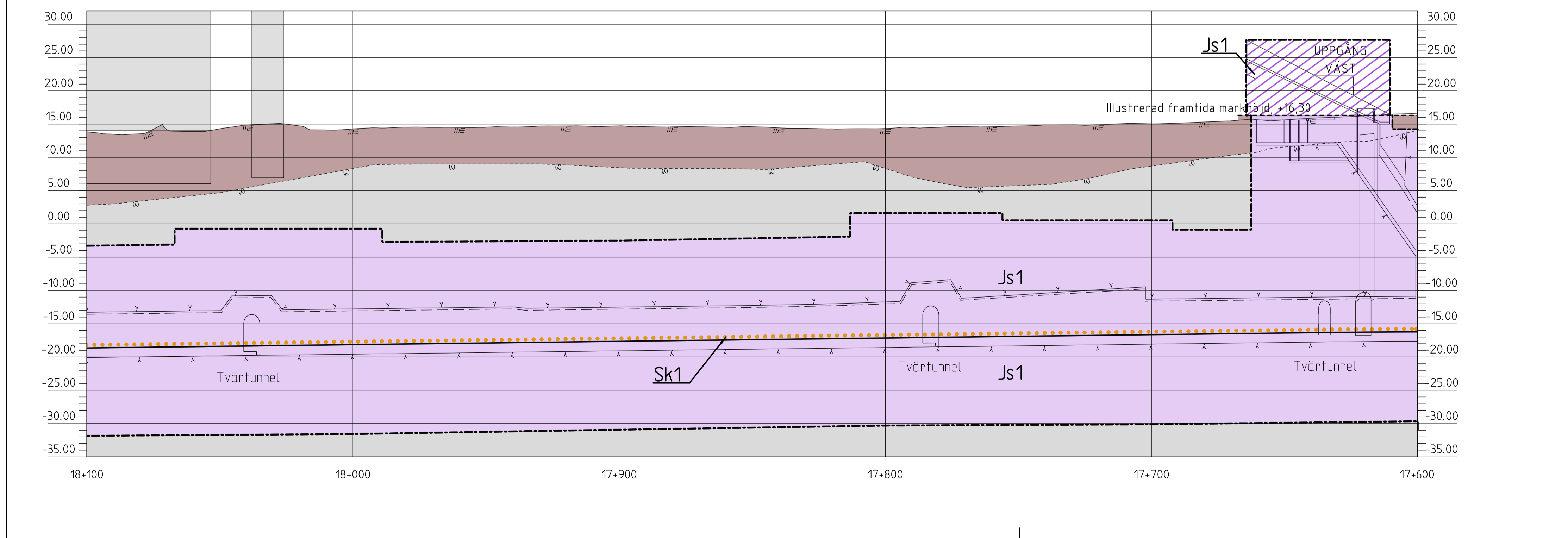
----- Fastighetsgräns  
----- Rättighetsgräns

**UNDANTAGET FRÅN SKYLDIGHET ATT HA SAMRÅD ENLIGT 12:6 A § MB**

Skyldigheten att göra anmälan för samråd enligt 12:6 a § MB gäller inte för de verksamheter och åtgärder som behövs för att bygga järnvägen och som fastställs och ingår i järnvägsmark eller område för tillfällig nyttjanderätt.

**INFORMATION (FASTSTÄLLS E.J.)**

Fastställd plankarta redovisar en skyddszon som kan anpassas till framtida bebyggelse om särskild utredning visar att skyddszonens funktion ej påverkas. Se planbeskrivning, avsnitt 7.1.2 Skyddszon i berg.



GRANSKNINGSHANDLING 2017-06-19

<b>RAMBOLL</b>					
<b>TYRÉN</b>					
<b>whita</b>					
Uppdrag nr 256949	Handläggare K.Rehn	Rit./Konst R.Zetterlund	Rev	Ant	Revidering avser
Granskad S.Ljungberg	Godkänd P.Skoglund	Datum 2017-06-19	Sign	Datum	
Ort Stockholm			Tunnelbana Akalla-Barkarby Permanent anspråk i mark och utrymmen Mark. KM 18+100-17+600 Plan- och profilkarta		
FUT Handläggare Åsa von Malmberg		Informationsklass K1		Format A1	Skala 1:1000
FUT Granskad Åsa Jäverdal	FUT Godkänd Anna Nylén	Förvaltningsnummer 3230	Ritningsnummer M43-3230-11-A1530-00-0244	Nästa bl 245	Rev -
FUT Ort Stockholm	Datum 2017-06-19				

Ritningsfil: D:\STH\256949\3\_Arbete\02\_Plan\M43-3230-11-A1530-00-0244.dgn  
 Plandatum: 2017-06-20  
 Ritad av: Tyrens-