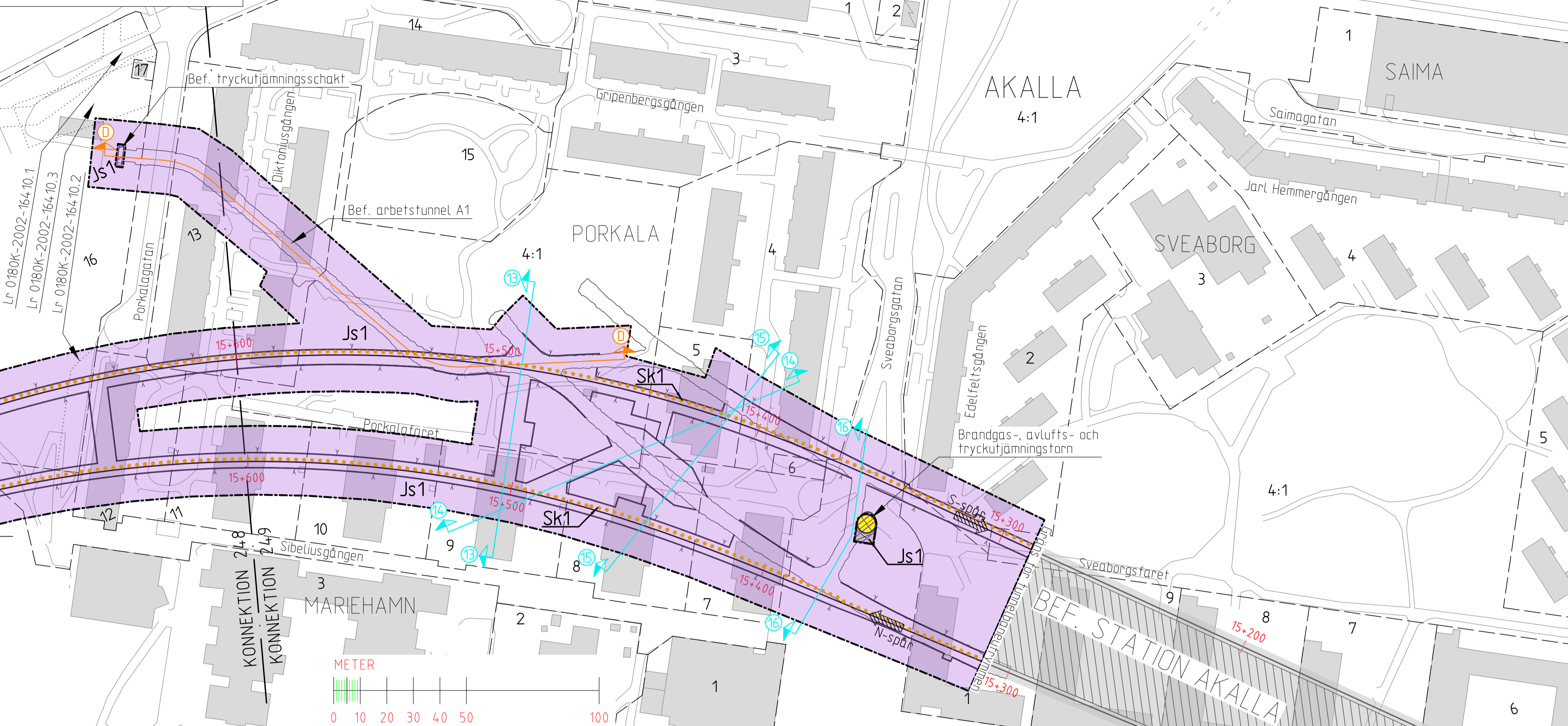


SEKTIONS- OCH PROFILHÄNVISNINGAR

- 13 SEKTION: UTRYMNINGS-TUNNEL
M43-3230-11-A1530-20-0225
- 14 SEKTION: BRANDGASTUNNEL
M43-3230-11-A1530-20-0225
- 15 SEKTION: FLÅKTRUM
M43-3230-11-A1530-20-0225
- 16 SEKTION: BRANDGAS-, AVLUFVS- OCH TRYCKUTJÄMNINGSTORN
M43-3230-11-A1530-20-0225
- D PROFIL: BEF. ARBETSTUNNEL A1
M43-3230-11-A1530-20-0211



- KOORDINATSYSTEM**
SYSTEM I PLAN: SWEREF 99 18 00
SYSTEM I HÖJD: RH2000
- LÄNGDMÄTNING**
VARJE SPÅR HAR INDIVIDUELL LÄNGDMÄTNING.
- PERMANENTA MARK- OCH UTRYMMESANSPRÅK**
- Js1 Nytt utrymme för tunnelbana med tillhörande anläggningar under mark, servitutsrätt.
 - Js1 Nytt utrymme för tunnelbana med tillhörande anläggningar ovan mark, servitutsrätt.

- SKYDDSÅTGÄRDER**
- Sk1 Stomljuddämpande åtgärder 30dB (A) SLOW.
Km 19+399-16+800 och 15+800-15+288.
- NYA ANLÄGGNINGAR**
- 1 Nytt spår med växel.
 - 2 Längdmättningsangivelse.
 - 3 Rikttningsangivelse.
 - S-spår, för spår österut.
 - N-spår, för spår västerut.

- Bergtunnel, teoretisk bergkontur
- ▨ Plattform
- ① Sektionshänvisning
- Ⓐ Profilhänvisning
- ⊗ Brandgas-, avlufts- och tryckutjämningsstorn

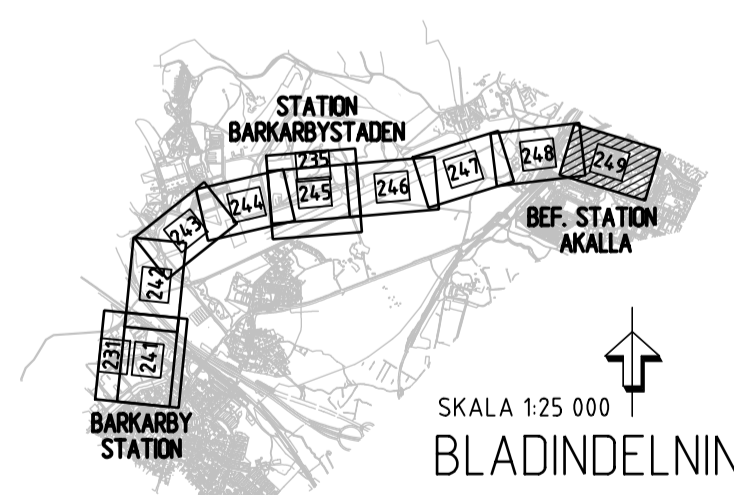
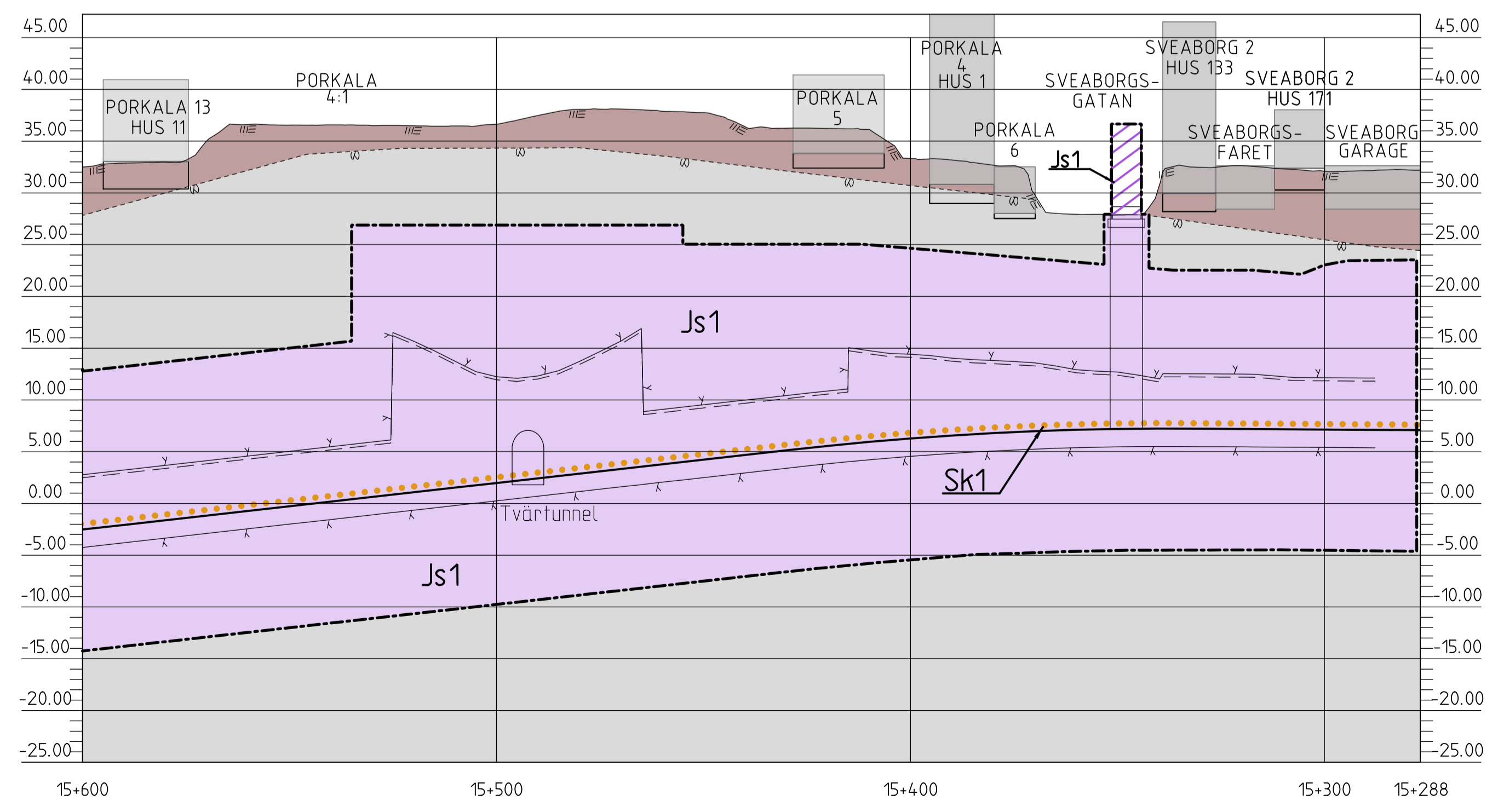
- PROFILKARTA (S-SPÅR). SKALA: 1:1000/1:400.**
- Bergtunnel, teoretisk bergkontur
 - - - Bergtunnel, invändig bergkontur
 - Projekterad räls överkant
 - ▨ Bef. markyta
 - ▨ Tolkad bergyta
 - ▨ Tolkad bef. byggnad
 - ▨ Tolkad bef. grundläggning

- GRÄNSER & ILLUSTRATIONSLINJER**
- Fastighetsgräns
 - - - Rättningsgräns

UNDANTAGET FRÅN SKYLDIGHET ATT HA SAMRÅD ENLIGT 12:6 A § 5 MB

Skyldigheten att göra anmälan för samråd enligt 12:6 a § 5 MB gäller inte för de verksamheter och åtgärder som behövs för att bygga järnvägen och som fastställs och ingår i järnvägsmark eller område för tillfällig nyttjanderätt.

INFORMATION (FASTSTÄLLS E J)
Fastställd plankarta redovisar en skyddszon som kan anpassas till framtida bebyggelse om särskild utredning visar att skyddszonens funktion ej påverkas. Se planbeskrivning, avsnitt 7.1.2 Skyddszon i berg.



GRANSKNINGSHANDLING 2017-06-19

RAMBOLL			
TYRÉNS			
whita			
Uppdrag nr 256949	Handläggare K.Rehn	Rit./Konst R.Zetterlund	Rev Ant Revidering avser Sign Datum
Granskad S.Ljungberg	Godkänd P.Skoglund	JÄRNVÄGSPLAN	
Ort Stockholm	Datum 2017-06-19	Tunnelbana Akalla-Barkarby	
Förvaltning för utbyggd tunnelbana STOCKHOLMS LÄNS LÄNDRING		Permanent anspråk i mark och utrymmen Mark. KM 15+600-15+288 Plan- och profilkartor	
FUT Handläggare Åsa von Malmborg	FUT Godkänd Anna Nylén	Förvaltningsnummer 3230	Format A1
FUT Granskad Åsa Jäverdal	Datum 2017-06-19	Rikttningsnummer M43-3230-11-A1530-00-0249	Skala 1:1000
FUT Ort Stockholm			Nästa bl. Rev

Riktning: D:\S\17\256949\3_Arbete\02_Plan\43-3230-11-A1530-00-0249.dgn
 2017-06-20
 Tyrens