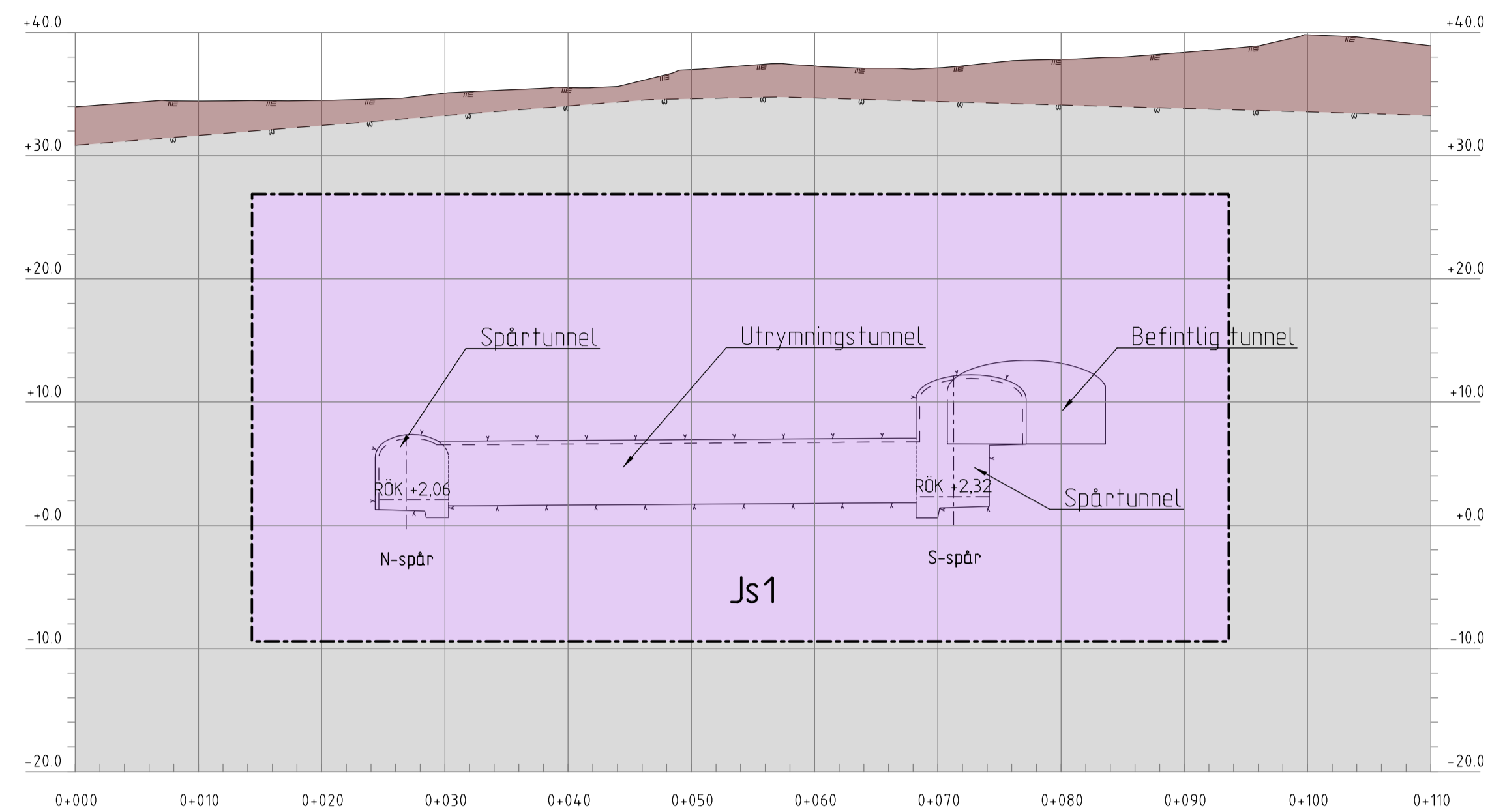
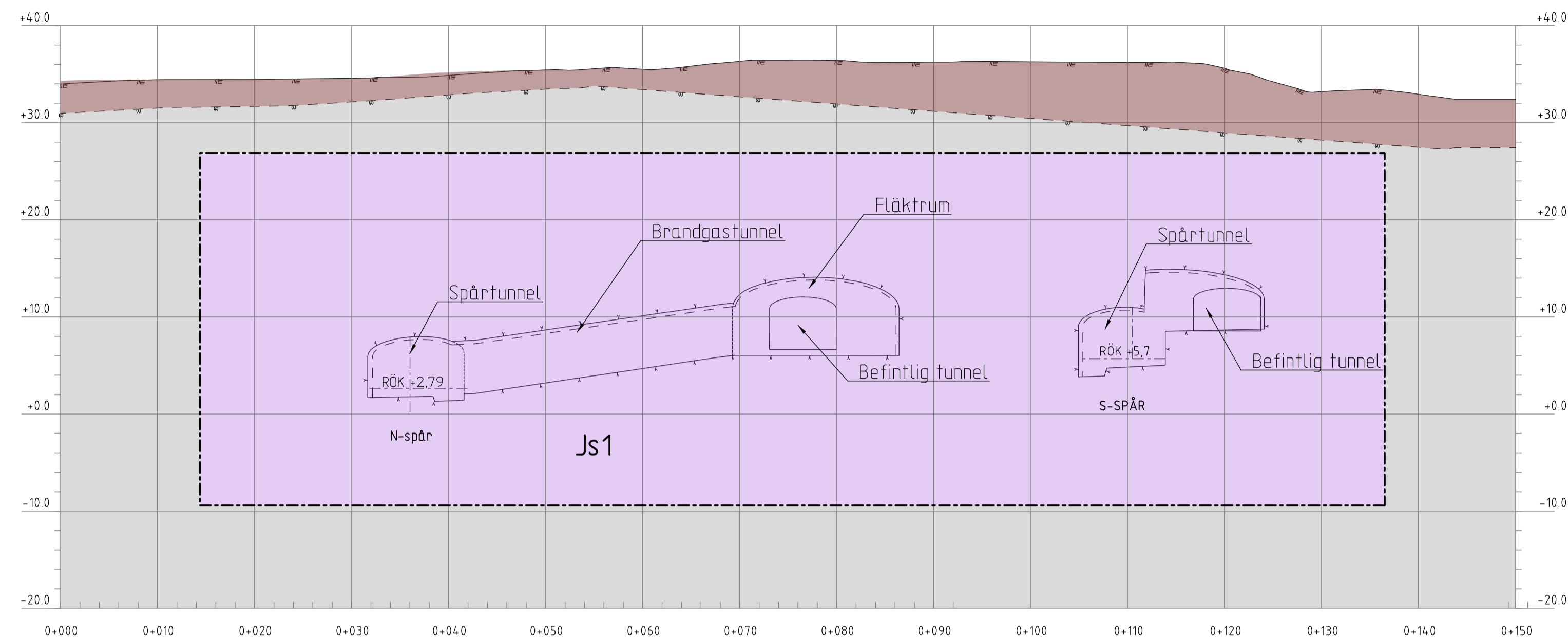


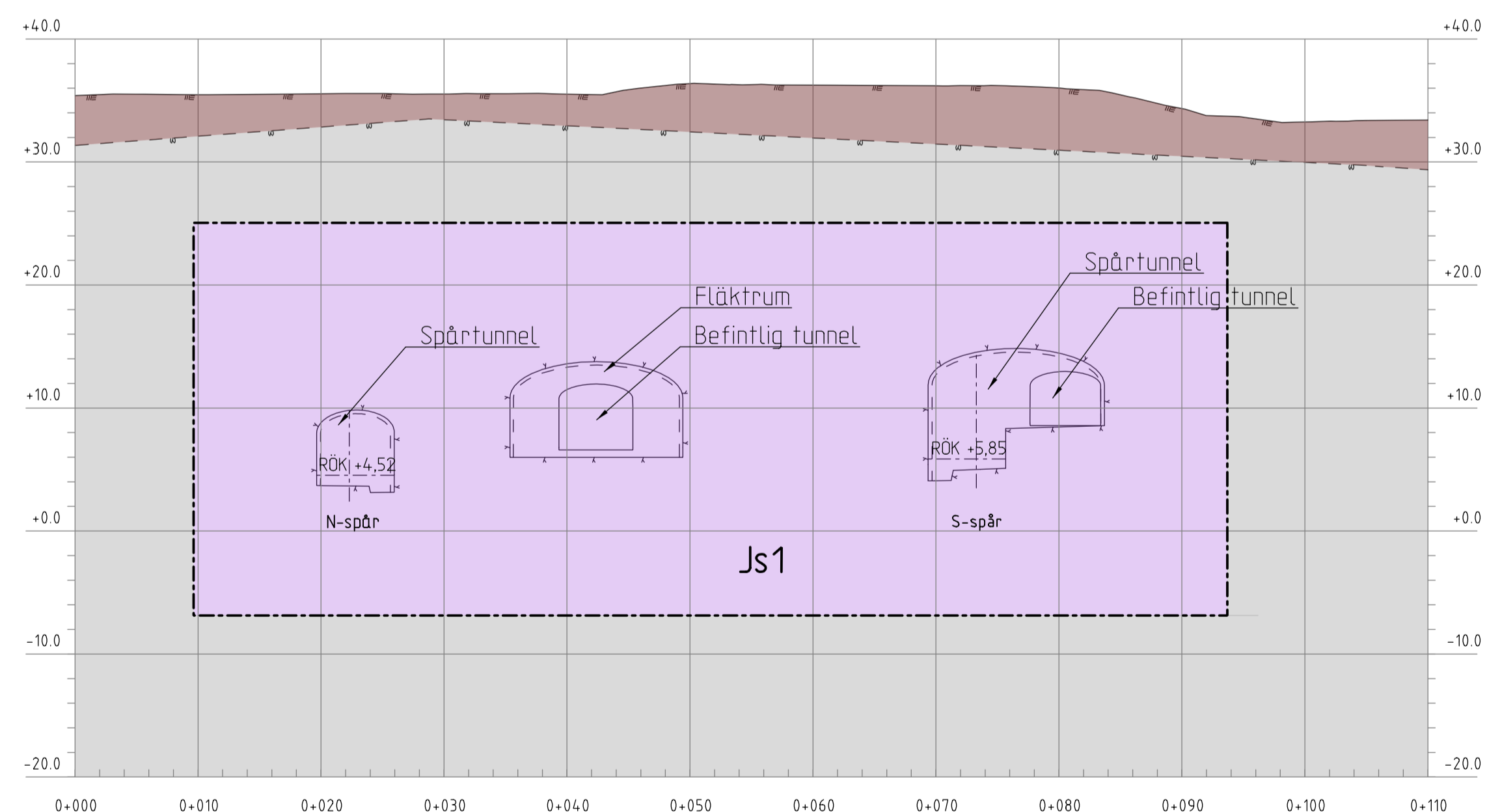
13 AKALLA: UTRYMNINGSTUNNEL



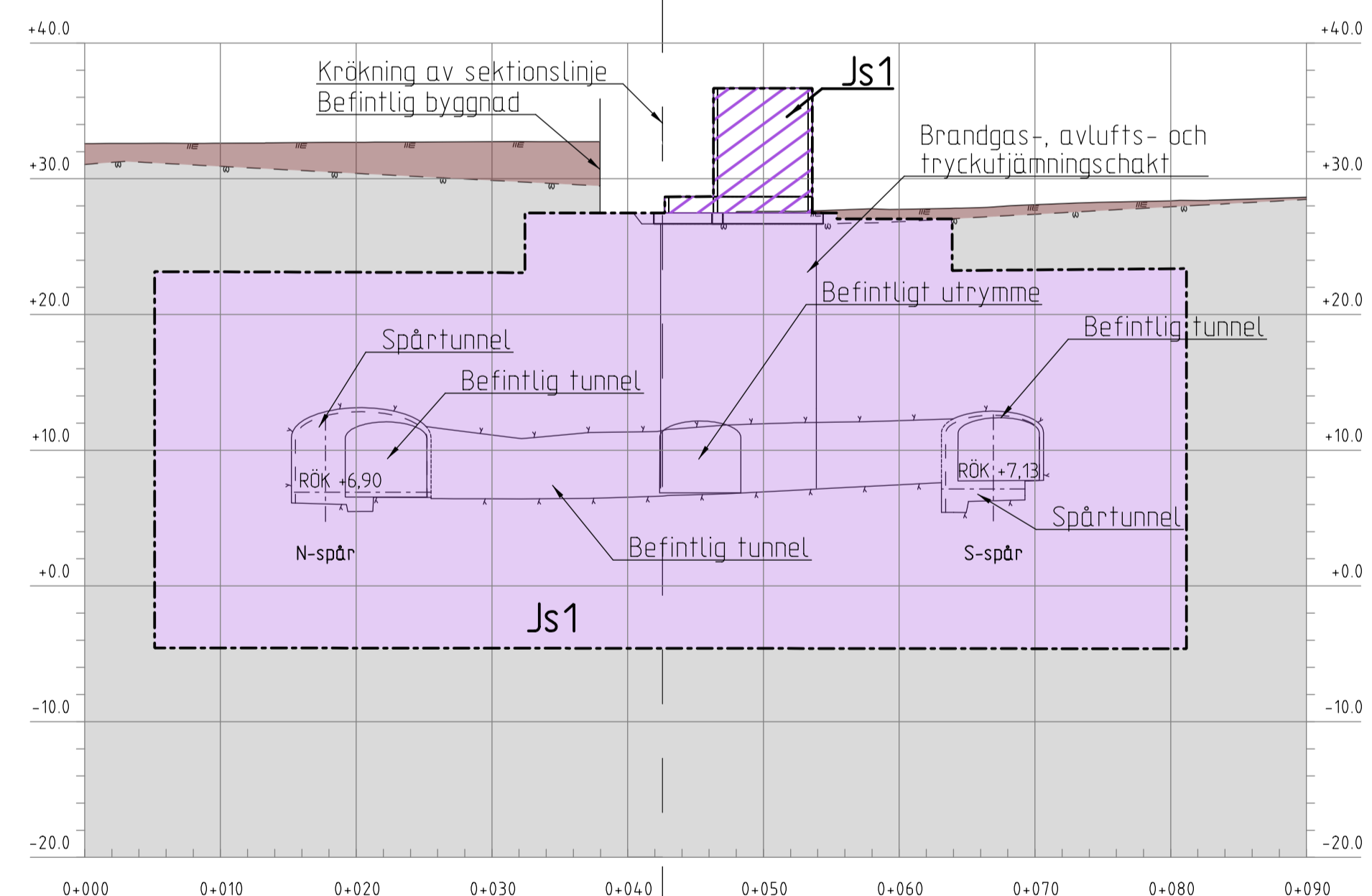
14 AKALLA: BRANDGASTUNNEL



15 AKALLA: FLÄKTRUM



16 AKALLA: BRANDGAS-, AVLUFTS- OCH TRYCKUTJÄMNINGSTORN



**KOORDINATSYSTEM**  
 SYSTEM I PLAN: SWEREF 99 18 00  
 SYSTEM I HÖJD: RH2000

**LÄNGDMÄTNING**  
 VARJE SPÅR HAR  
 INDIVIDUELL LÄNGDMÄTNING.

**PERMANENTA MARK- OCH UTRYMMESANSPRÅK**

- Gräns för tunnelbaneutrymmen med servitutsrätt.
- Js1 Nytt utrymme för tunnelbana med tillhörande anläggningar under mark, servitutsrätt.
- Js1 Nytt utrymme för tunnelbana med tillhörande anläggningar ovan mark, servitutsrätt.

- NYA ANLÄGGNINGAR**
- Bergtunnel, teoretisk bergkontur.
  - Bergtunnel, invändig tunnelkontur.
  - Kontur ventilationschakt.
  - Kontur betongkonstruktion.
  - Spårmitr. Råls överkant/körbana.
  - ① Hänvisningsnummer för sektionssritningar i plankarta.

- MARKFÖRHÅLLANDEN**
- Bef. markyta.
  - Tolkad bergyta.
  - Illustrerad framtida markhöjd.

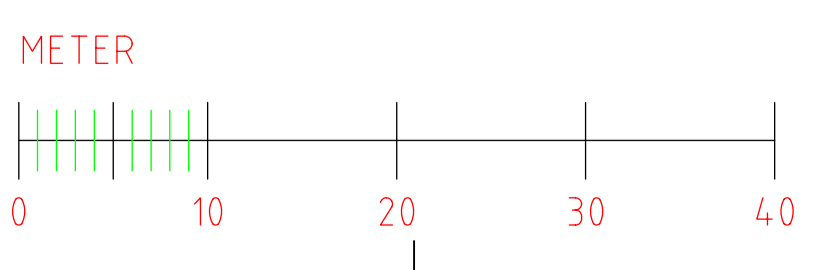
**UNDANTAGET FRÅN SKYLDIGHET ATT HA SAMRÅD ENLIGT 12:6 A § 5 MB**

Skyldigheten att göra anmälan för samråd enligt 12:6 a § 5 MB gäller inte för de verksamheter och åtgärder som behövs för att bygga järnvägen och som fastställs och ingår i järnvägsmark eller område för tillfällig nyttjanderätt.

**INFORMATION (FASTSTÄLLS E.J.)**  
 Fastställt plankarta redovisar en skyddszon som kan anpassas till framtida bebyggelse om särskild utredning visar att skyddszonens funktion ej påverkas. Se planbeskrivning, avsnitt 7.1.2 Skyddszon i berg.

GRANSKNINGSHANDLING 2017-06-19

Uppdrag nr 256949	Handläggare K. Rehn	Rit./Konst R. Zetterlund	Rev Ant Revidering avser Sign Datum
Granskad S.Ljungberg	Godkänd P.Skoglund	<b>JÄRNVÄGSPLAN</b>	
Ort Stockholm	Datum 2017-06-19	Tunnelbana Akalla-Barkarby Permanent anspråk i mark och utrymmen Mark Sektionsritning	
FUT Handläggare Åsa von Malmborg	Informationssäkerhetsklass K1	Förvaltningsnummer 3230	Format A1
FUT Granskad Åsa Jäverdal	FUT Godkänd Anna Nylén	Ritningsnummer M43-3230-11-A1530-20-0225	Skala 1:400
FUT Ort Stockholm	Datum 2017-06-19	Nästa bl -	Rev -



Denna handling och informationen härifrån  
 SLL ägnas åt  
 för inte ansvaras, delvis oberoende eller  
 för eventuella fel eller  
 skadliga konsekvenser.

Ritningsfil: 0\_VSTA\_256949\_3\_Arbete\_02\_PlanM43-3230-11-A1530-20-0225.dgn  
 Plankarta: 2017-06-20  
 Ritad av: Tyrens-