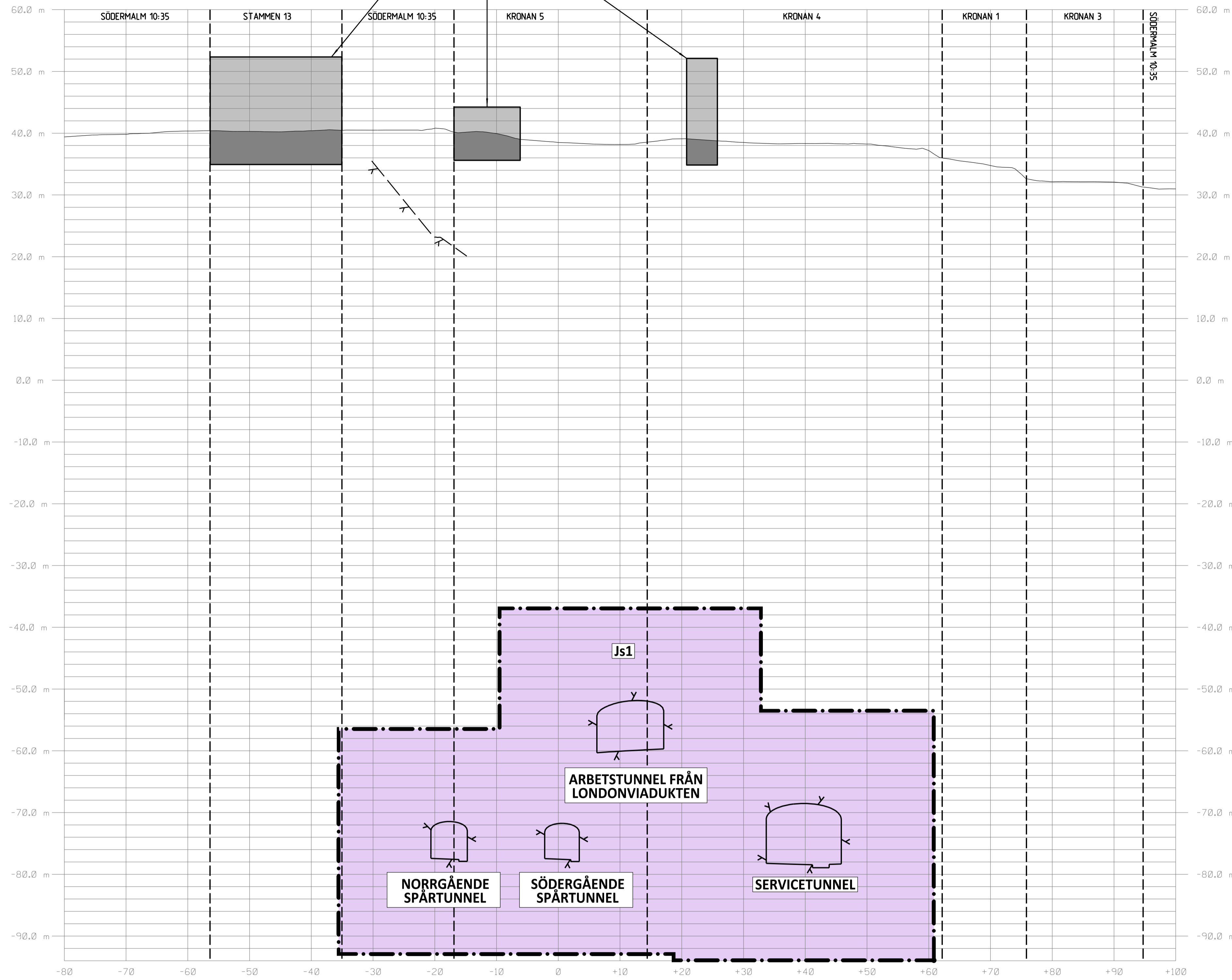


BEFINTLIGA BYGGNADER
GRUNDLÄGGNING INVENTERAD
INTE INMÄTT



SEKTION S 1+772
SKALA 1:400

KOORDINATSYSTEM

SYSTEM I PLAN: SWEREF 99 18 00
SYSTEM I HÖJD: RH2000

LÄNGDMÄTNING

VARJE SPÅR HAR INDIVIDUELL
LÄNGDMÄTNING
LÄNGDMÄTNING I SEKTION AVSER
SÖDERGÅENDE SPÅR

PERMANENTA MARKANSPRÅK

- GRÄNS FÖR TUNNELBANEUTRYMMEN
AVGRÄNSNING MELLAN OLIKA TYPER AV MARKANSPRÅK
- NYTT UTRYMME FÖR TUNNELBANA MED TILLHÖRANDE ANLÄGGNINGAR
UNDER MARK, SERVITUTSRÄTT

BETECKNINGAR I SEKTION

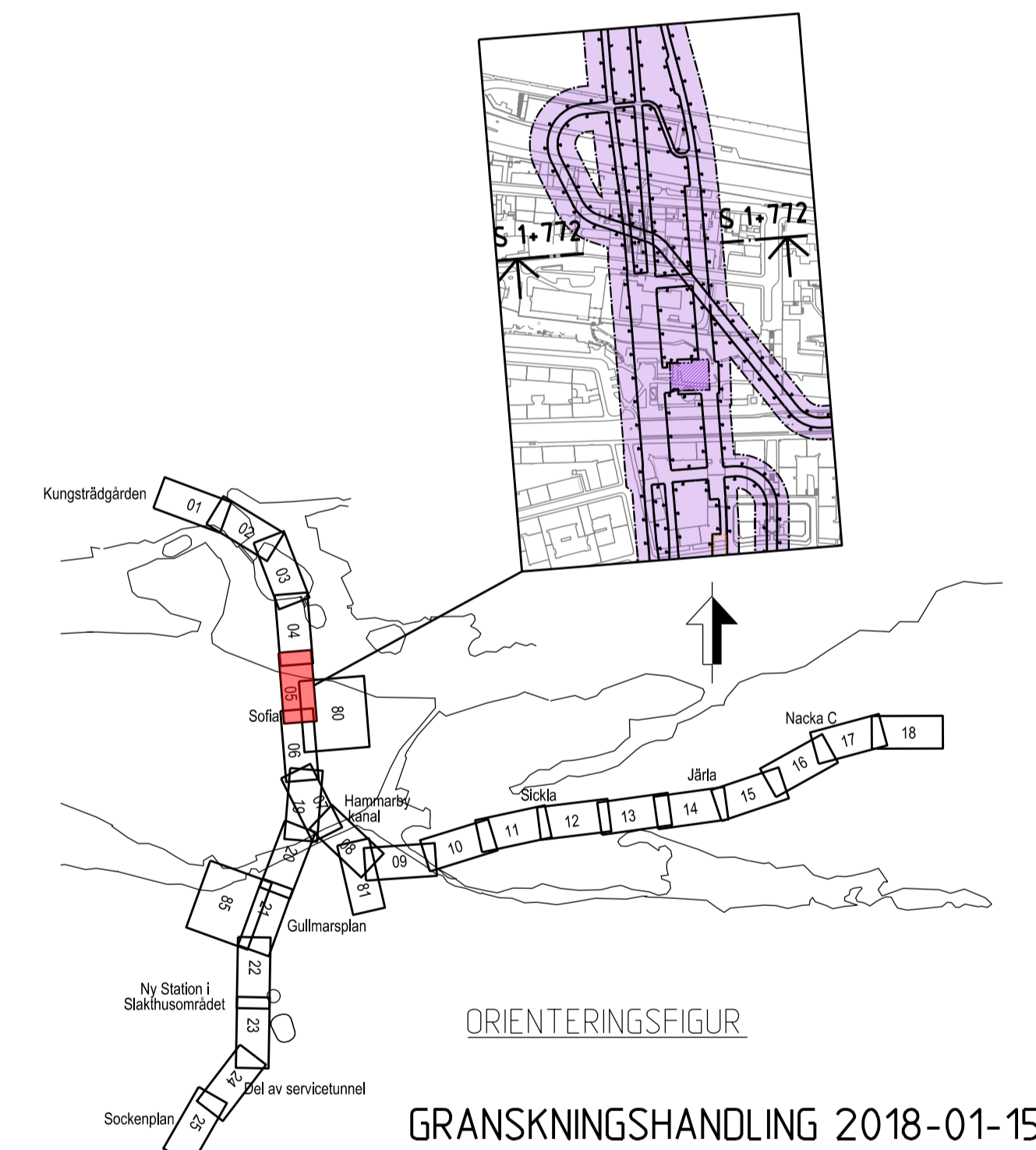
- BEFINTLIG MARKNIVÅ
- PROJEKTERAD BERGKONTUR
- TOLKAD BERGNIVÅ
- ANLÄGGNING/BETONGKONSTRUKTION
- TOLKAD FASTIGHETSGRÄNS
- BEF. BYGGNAD
- GRUNDLÄGGNING OCH/ELLER KÄLLARPLAN

FÖRBUDEN SOM AVSER VERKSAMHET ELLER ÅTGÄRD INOM GENERELLT
BIOTOPSKYDDSOMRÅDE (7:11 2 st MB) GÄLLER INTE BYGGANDE AV ALLMÄN
JÄRNVÄG

FÖRBUDEN MOT ÅTGÄRDER OCH VERKSAMHETER INOM STRANDSKYDDSOMRÅDE
(7:15 MB) GÄLLER INTE BYGGANDE AV ALLMÄN JÄRNVÄG

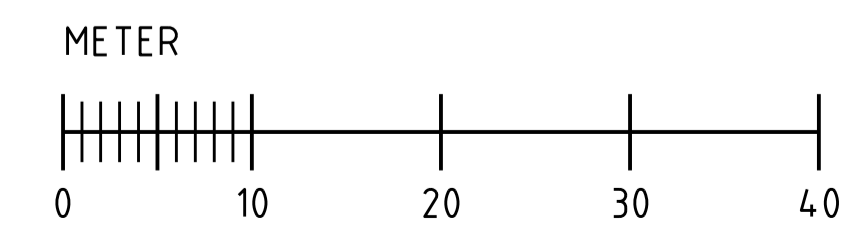
SKYLDIGHETEN ATT GÖRA ANMÄLAN FÖR SAMRÅD ENLIGT 12:6 MB GÄLLER INTE
FÖR DE VERKSAMHETER OCH ÅTGÄRDER SOM BEHOVS FÖR ATT BYGGA
JÄRNVÄGEN OCH SOM FASTSTÄLLS OCH INGÅR I TUNNELBANEANLÄGGNINGEN
ELLER OMRÅDE FÖR TILLFÄLLIG NYTTJÄNDERÄTT

DATUM STOCKHOLM BASKARTA 2017-11-21



GRANSKNINGSHANDLING 2018-01-15

SWECO		TYPSA	
Uppdrag nr 2108010	Handläggare H. Olsson	Rit./Konst J. Kalli	Rev Ant Revidering avser Sign Datum
Granskad M. Woxlin	Godkänd M. Grandin	JÄRNVÄGSPLAN	
Ort Stockholm	Datum 2018-01-15	Tunnelbana - Bana 3	
Förvaltning för utbyggd tunnelbana STOCKHOLMS LÄNS LANDSTING		Sofia	
FUT Handläggare B. Linde	Informationsklass K1	Sektion vid KM S 1+772	
FUT Granskad U. Bernström	FUT Godkänd M. Heltgren	Permanent markanspråk	
FUT Ort Stockholm	Datum 2018-01-15	Förvaltningsnummer 3111	Format A1
		Ritningsnummer M23-3111-10PL-A0000-2S-2232	Skala 1:400
		Nästa bl	Rev



Denna handling och information har till
SLL egendom och
för inte omvärldens delges obehöriga eller
annars utöver de i denna handling
särskilda medgivande