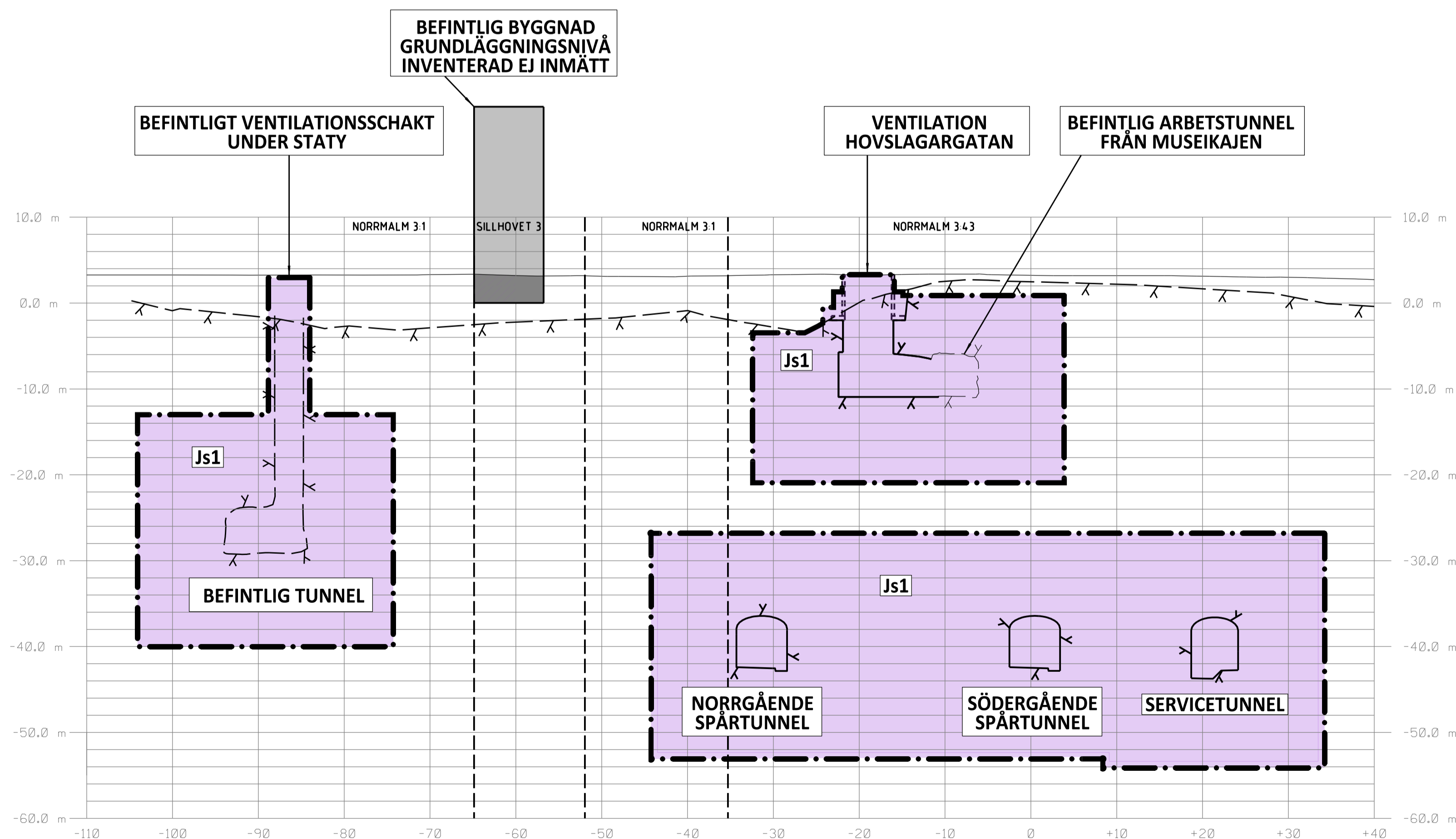


SEKTION S 0+165
SKALA 1:400



SEKTION S 0+191
SKALA 1:400

KOORDINATSYSTEM

SYSTEM I PLAN: SWEREF 99 18 00
SYSTEM I HÖJD: RH2000

LÄNGDMÄTNING

VARJE SPÅR HAR INDIVIDUELL
LÄNGDMÄTNING
LÄNGDMÄTNING I SEKTION AVSER
SÖDERGÅENDE SPÅR

PERMANENTA MARKANSPRÅK

- GRÄNS FÖR TUNNELBANEUTRYMMEN
- AVGRÄNSNING MELLAN OLIKA TYPER AV MARKANSPRÅK
- Js1** NYTT UTRYMME FÖR TUNNELBANA MED TILLHÖRANDE ANLÄGGNINGAR UNDER MARK, SERVITUTSRÄTT

BETECKNINGAR I SEKTION

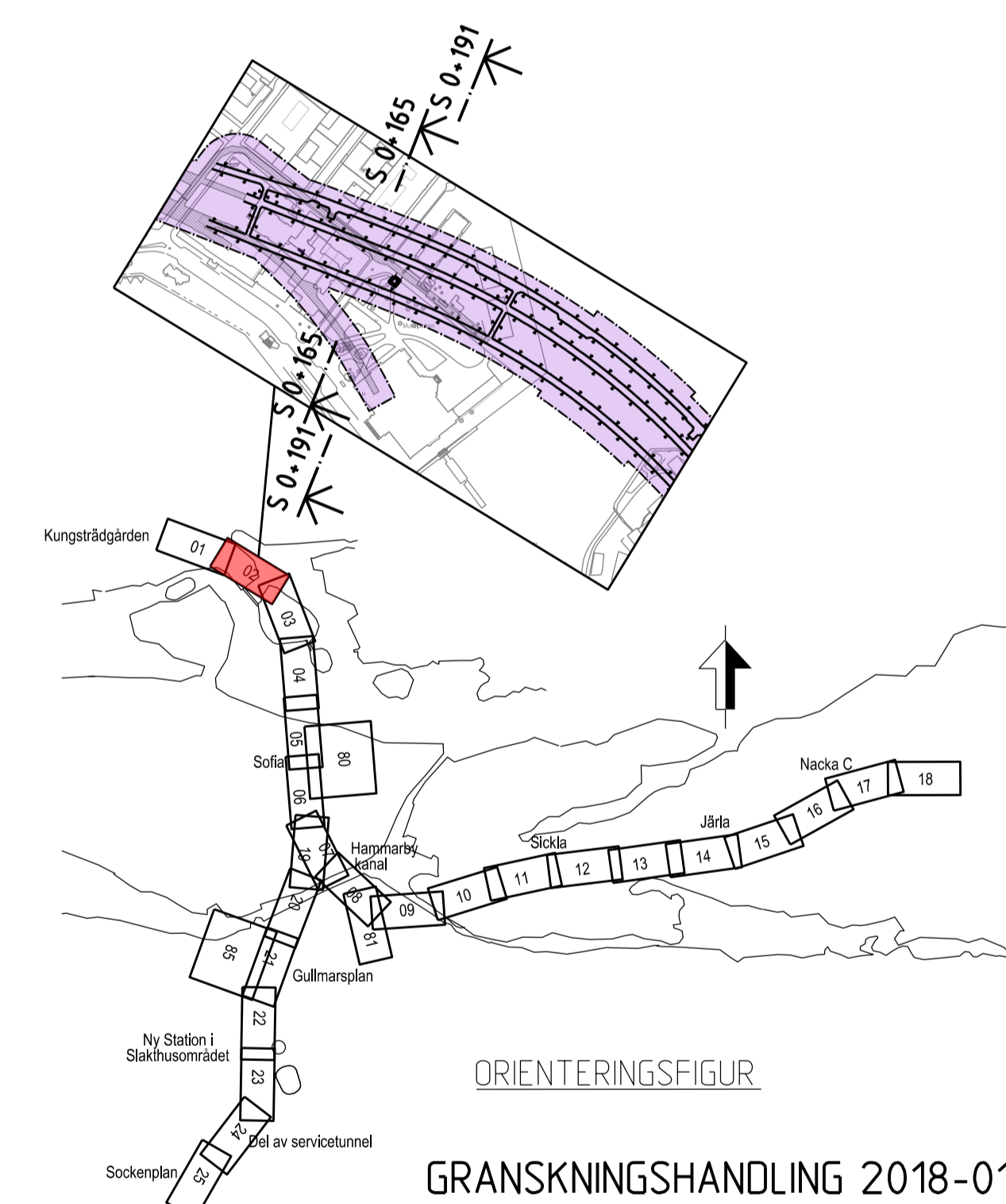
- BEFINTLIG MARKNIVÅ
- PROJEKTERAD BERGKONTUR
- TOLKAD BERGKONTUR
- ANLÄGGNING/BETONGKONSTRUKTION
- TOLKAD FASTIGHETSGRÄNS
- BEF. BYGGNAD
- GRUNDLÄGGNING OCH/ELLER KÄLLARPLAN

FÖRBUDEN SOM AVSER VERKSAMHET ELLER ÅTGÄRD INOM GENERELLT BIOTOPSKYDDSOMRÅDE (7:11 2 st MB) GÄLLER INTE BYGGANDE AV ALLMÄN JÄRNVÄG

FÖRBUDEN MOT ÅTGÄRDER OCH VERKSAMHETER INOM STRANDSKYDDSOMRÅDE (7:15 MB) GÄLLER INTE BYGGANDE AV ALLMÄN JÄRNVÄG

SKYLDIGHETEN ATT GÖRA ANMÄLAN FÖR SAMRÅD ENLIGT 12:6 MB GÄLLER INTE FÖR DE VERKSAMHETER OCH ÅTGÄRDER SOM BEHOVS FÖR ATT BYGGA JÄRNVÄGEN OCH SOM FASTSTÄLLS OCH INGÅR I TUNNELBANEANLÄGGNINGEN ELLER OMRÅDE FÖR TILLFÄLLIG NYTTJÄNDERÄTT

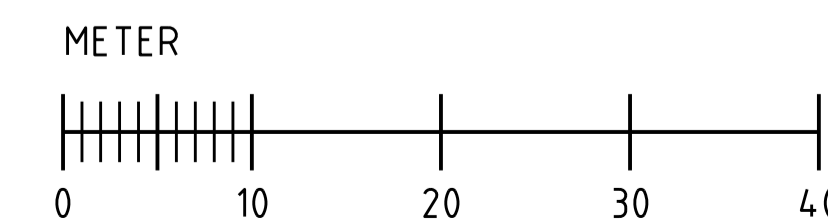
DATUM STOCKHOLM BASKARTA 2017-11-21



ORIENTERINGSFIGUR

GRANSKNINGSHANDLING 2018-01-15

SWECO		TVPSA	
Uppdrag nr 2108010	Handläggare H. Olsson	Rit./Konst J. Kalli	Rev Ant Revidering avser Sign Datum
Granskad M. Woxlin	Godkänd M. Grandin	JÄRNVÄGSPLAN	
Ort Stockholm	Datum 2018-01-15	Tunnelbana - Bana 3 Kungsträdgården Sektion vid KM S 0+165, S 0+191 Permanent markanspråk Sektioner	
FUT Handläggare B. Linde		Informationsklass K1	
FUT Granskad U. Bernström	FUT Godkänd M. Heltgren	Förvaltningsnummer 3112	Format A1
FUT Ort Stockholm	Datum 2018-01-15	Ritningsnummer M23-3112-10PL-A0000-2S-2231	Skala 1:400
		Nästa bl	Rev



Denna handling och informationen härin är
 SLL egendom och
 får inte användas, delges, återges eller
 spridas utan SLLs
 skriftliga medgivande.

Ritningsfil:
 Plan: 10101
 Datum: 2018-01-15
 Postad av: