

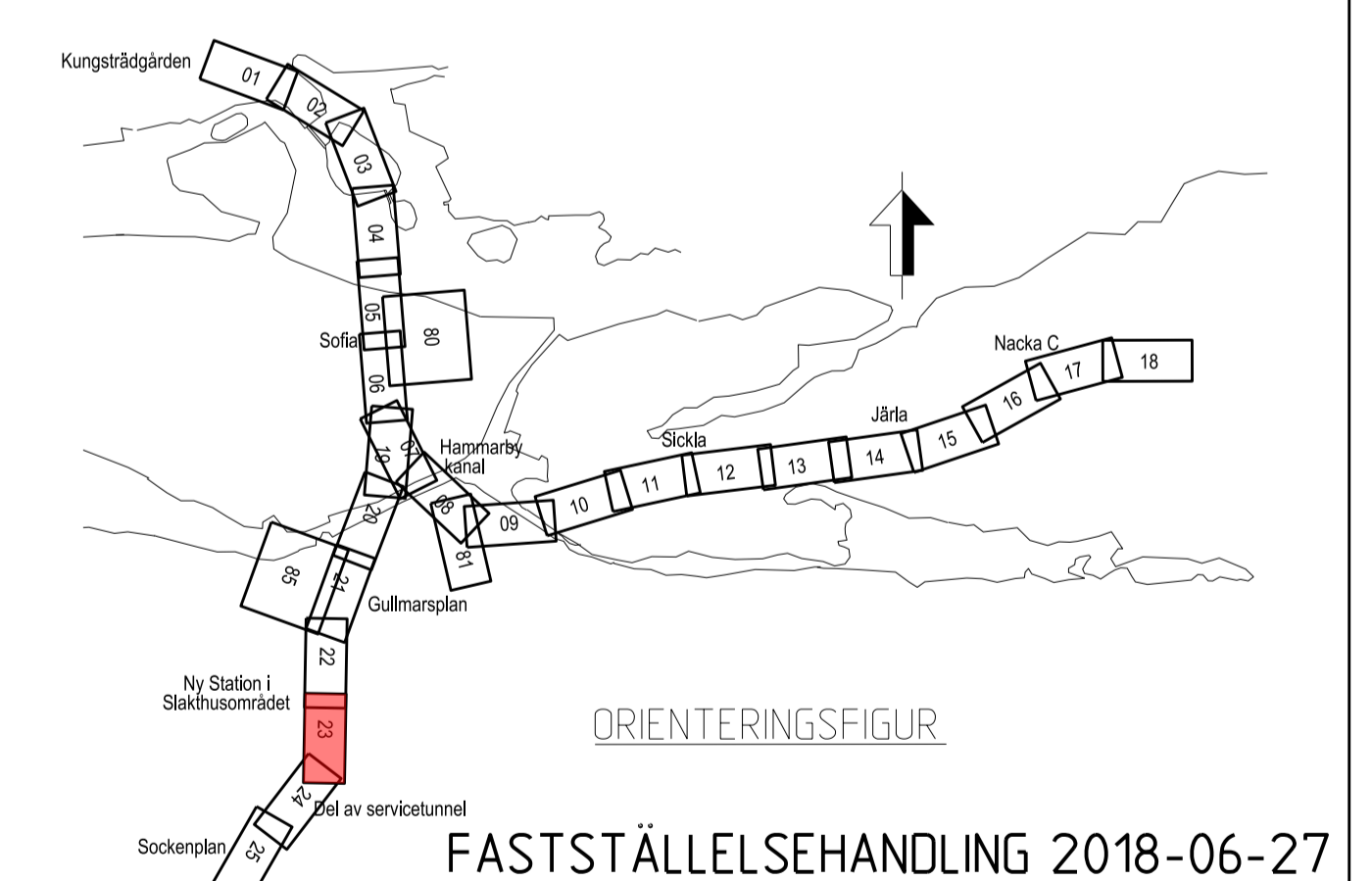
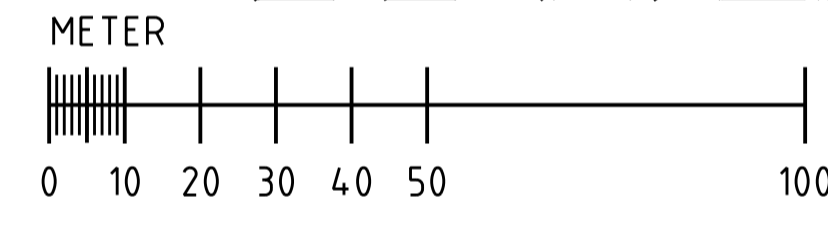
- KOORDINATSYSTEM**  
 SYSTEM I PLAN: SWEREF 99 18 00  
 SYSTEM I HÖJD: RH2000
- LÄNGDMÄTNING**  
 VARJE SPÅR HAR INDIVIDUELL  
 LÄNGDMÄTNING  
 I PROFIL VISAS SÖDERGÅENDE SPÅR  
 FRÅN STATION KUNGSTRADGÅRDEN
- PERMANENTA MARKANSPRÅK I PLAN OCH PROFIL**
- GRÄNS FÖR TUNNELBANEUTRYMMEN  
 AVGRÄNSNING MELLAN OLIKA TYPER AV MARKANSPRÅK
  - Js1** NYTT UTRYMME FÖR TUNNELBANA MED TILLHÖRANDE ANLÄGGNINGAR  
 UNDER MARK, SERVIDITSRÄTT
  - Js1** NYTT UTRYMME FÖR TUNNELBANA MED TILLHÖRANDE ANLÄGGNINGAR  
 OVAN MARK, SERVIDITSRÄTT
- SKYDDSATGÄRDER**
- Sk1** MARKERING ELLER AVGRÄNSNING FÖR SKYDDSATGÄRD/FÖRSIKTIGHETSÅTT  
 STOMLJUDSDÄMPANDE ÅTGÄRDER UNDER SPÅR FÖR ATT KLARA RIKTVÄRDET  
 PÅ 30 DB(A) SLOW L<sub>max</sub>
- NYA ANLÄGGNINGAR**
- 0+000** NYTT SPÅR MED VAXEL OCH LÄNGDMÄTNINGSANGIVELSE
  - PROJETERAD BERGKONTUR
  - LÄNGDMÄTNING ARBETSTUNNEL/SERVICETUNNEL
  - PLATTFORM
- BEFINTLIGA GRÄNSER I PLAN**
- FASTIGHETSGRÄNS
  - KVARTERSTRAKTGRÄNS/TRAKTGRÄNS
  - RÄTTIGHETSGRÄNS
- BETECKNINGAR I PROFIL**
- BEFINTLIG MARKNIVÅ I PROFILINJEN
  - TOLKAD BERGNIVÅ
  - RÄLSÖVERKANT
  - BEDÖMD MARKNIVÅ VID BYGGNADER
  - ANLÄGGNING/BETONGKONSTRUKTION
  - PROJETERAD BERGKONTUR

FÖRBUDEN SOM AVSER VERKSAMHET ELLER ÅTGÄRD INOM GENERELLT BIOTOPSKYDDSOMRÅDE (7.11 2 st MB) GALLER INTE BYGGANDE AV ALLMAN JÄRNVÄG.

FÖRBUDEN MOT ÅTGÄRDER OCH VERKSAMHETER INOM STRANDSKYDDSOMRÅDE (7.15 MB) GALLER INTE BYGGANDE AV ALLMAN JÄRNVÄG.

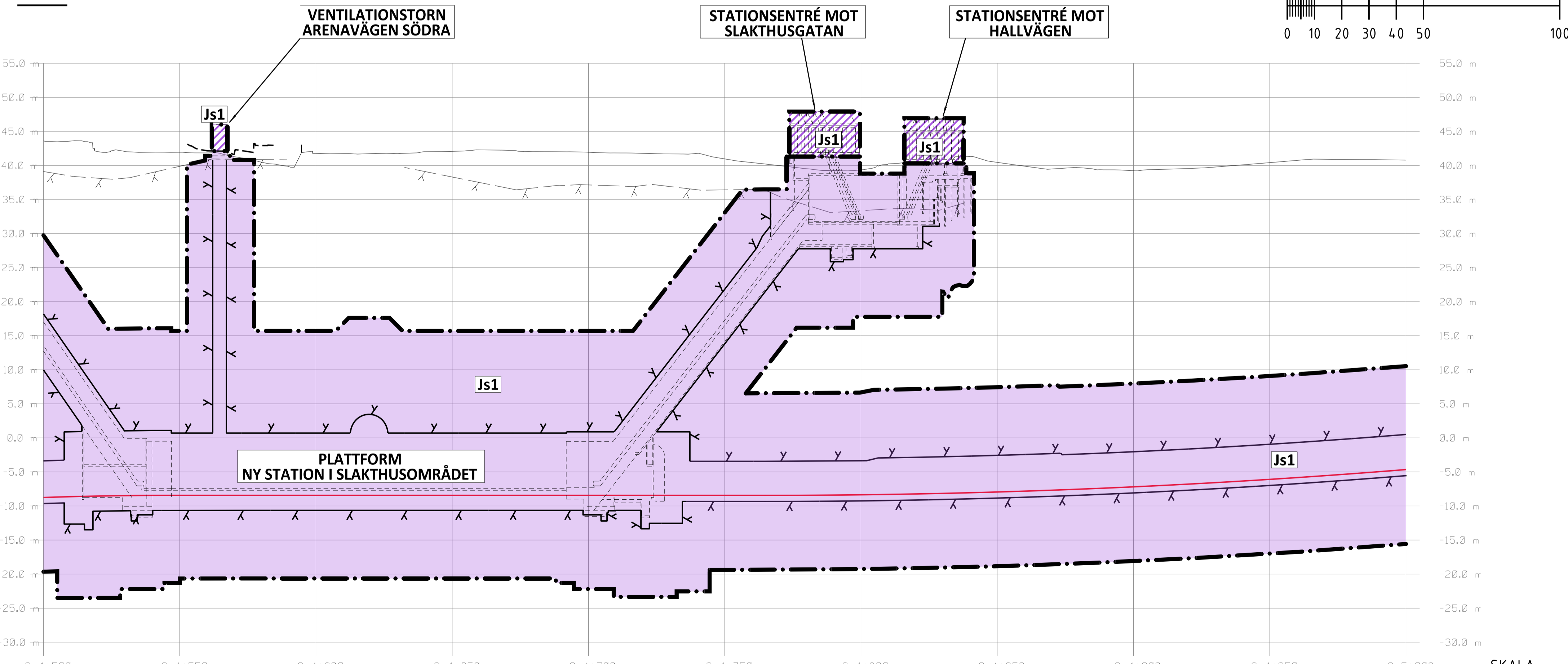
SKYLDIGHETEN ATT GÖRA ANMÄLAN FÖR SAMRÅD ENLIGT 12.6 MB GALLER INTE FÖR DE VERKSAMHETER OCH ÅTGÄRDER SOM BEHOVS FÖR ATT BYGGA JÄRNVÄGEN OCH SOM FASTSTÄLLS OCH INGÅR I TUNNELBANEANLÄGGNINGEN ELLER OMRÅDE FÖR TILLFÄLLIG NYTTJÄNDERÄTT.

DATUM STOCKHOLM BASKARTA 2017-11-21



|                                 |                            |  |                  |  |                  |      |       |
|---------------------------------|----------------------------|--|------------------|--|------------------|------|-------|
| <b>SWECO</b>                    |                            | <b>TVPSA</b>   |                  |  |                  |      |       |
| Uppdrag nr<br>2108010           | Handläggare<br>H. Olsson   | Rit/Konst<br>J. Kalli  | Rev              | Ant                                      | Revidering avser | Sign | Datum |
| Granskad<br>M. Woxlin           | Godkänd<br>J. Axelsson     | <b>JÄRNVÄGSPLAN</b>  |                  |  |                  |      |       |
| Ort<br>Stockholm                | Datum<br>2018-06-27        | Tunnelbana - Bana 3<br>Sofia - Gullmarsplan - Hagsåtra<br>KM 4+500 - 5+000 |                  |  |                  |      |       |
| FUT Handläggare<br>U. Bernström |                            | Informationsklass<br>K1  |                  | Permanent markanspråk<br>Plan och Profil |                  |      |       |
| FUT Granskad<br>B. Linde        | FUT Godkänd<br>M. Heltgren | Förvaltningsnummer<br>3140   | Format<br>A1     | Skala<br>1:1000                          |                  |      |       |
| FUT Ort<br>Stockholm            | Datum<br>2018-06-27        | Ritningsnummer<br>M23-3140-10PL-A0000-05-2223                              | Nästa till<br>24 |  |                  |      |       |

**PLAN**



**PROFIL**

SPÅRPROFIL LÅNGS SÖDERGÅENDE SPÅR. SPÅRPROFILEN REDOVISAR ÄVEN ANLÄGGNINGSDELAR I NÄRHETEN AV PROFILENS UTSNITT

SKALA  
 LÄNGD=1:1000  
 HÖJD=1:400

Övriga handlingar och informationen hänftar till SLL egenhet och för inte ansvaras. delvis oåberörda eller återstående möjliggörande.

Ritningsfil: **FILES**  
 Plan: **PLAN**  
 Datum: **2018-06-27**  
 Skala: **1:1000**