

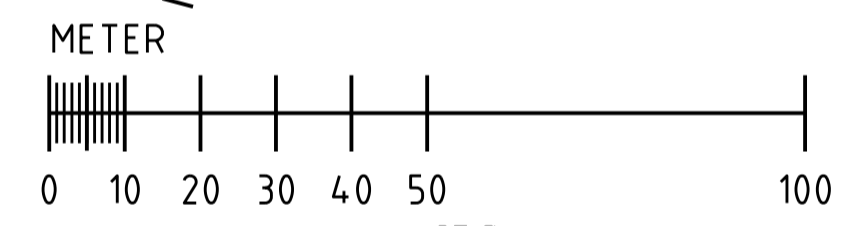
- KOORDINATSYSTEM**
 SYSTEM I PLAN: SWEREF 99 18 00
 SYSTEM I HÖJD: RH2000
- LÄNGDMÄTNING**
 VARJE SPÅR HAR INDIVIDUELL LÄNGDMÄTNING
 I PROFIL VISAS SÖDERGÅENDE SPÅR FRÅN STATION KUNGSTRADGÅRDEN.
- PERMANENTA MARKANSPRÅK I PLAN OCH PROFIL**
- GRÄNS FÖR TUNNELBANEUTRYMMEN AVGRÄNSNING MELLAN OLIKA TYPER AV MARKANSPRÅK
 - Js1** NYTT UTRYMME FÖR TUNNELBANA MED TILLHÖRANDE ANLÄGGNINGAR UNDER MARK, SERVIDITSRÄTT
 - Js1** NYTT UTRYMME FÖR TUNNELBANA MED TILLHÖRANDE ANLÄGGNINGAR OVAN MARK, SERVIDITSRÄTT
- SKYDDÅTGÄRDER**
- Sk1** MARKERING ELLER AVGRÄNSNING FÖR SKYDDÅTGÄRD/FÖRSIKTIGHETSÅTGÄRD STOMLJUDSDÄMPANDE ÅTGÄRDER UNDER SPÅR FÖR ATT KLARA RIKTVÄRDET PÅ 30 DB(A) SLOW Lmax
- NYA ANLÄGGNINGAR**
- 0+000** NYTT SPÅR MED VAXEL OCH LÄNGDMÄTNINGSANGIVELSE
 - PROJETERAD BERGKONTUR
 - LÄNGDMÄTNING ARBETSTUNNEL/SERVICETUNNEL
 - PLATTFORM
- BEFINTLIGA GRÄNSER I PLAN**
- FASTIGHETSGRÄNS
 - KVARTERSTRAKTGRÄNS/TRAKTGRÄNS
 - RÄTTIGHETSGRÄNS
- BETECKNINGAR I PROFIL**
- BEFINTLIG MARKNIVÅ I PROFILLINJEN
 - TOLKAD BERGNIVÅ
 - RÄLSÖVERKANT
 - BEDDMD MARKNIVÅ VID BYGGNADER
 - ANLÄGGNING/BETONGKONSTRUKTION
 - PROJETERAD BERGKONTUR

FÖRBUDEN SOM AVSER VERKSAMHET ELLER ÅTGÄRD INOM GENERELLT BIOTOPSKYDDSOMRÅDE (7:11 2 st MB) GALLER INTE BYGGANDE AV ALLMÄN JÄRNVÄG.

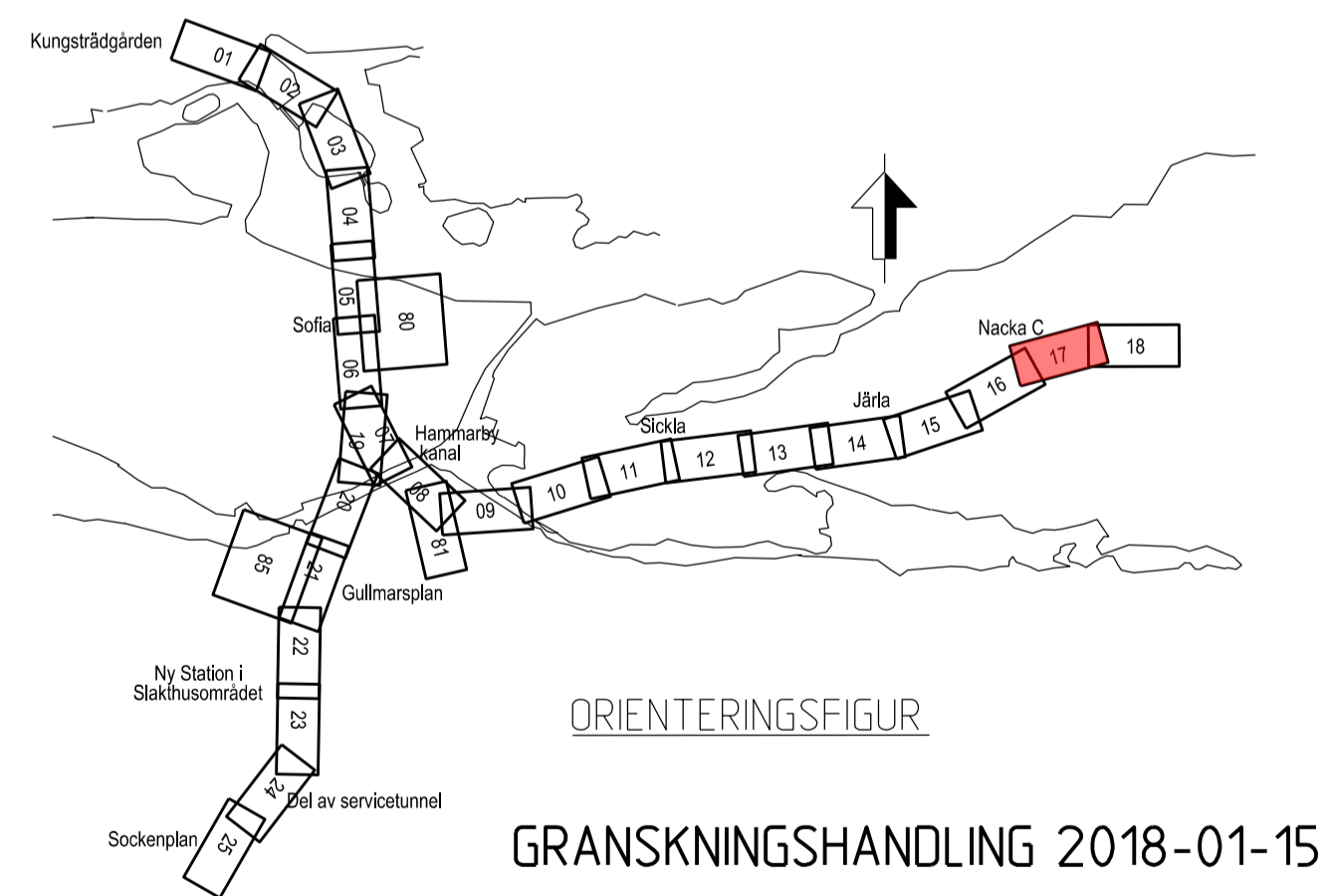
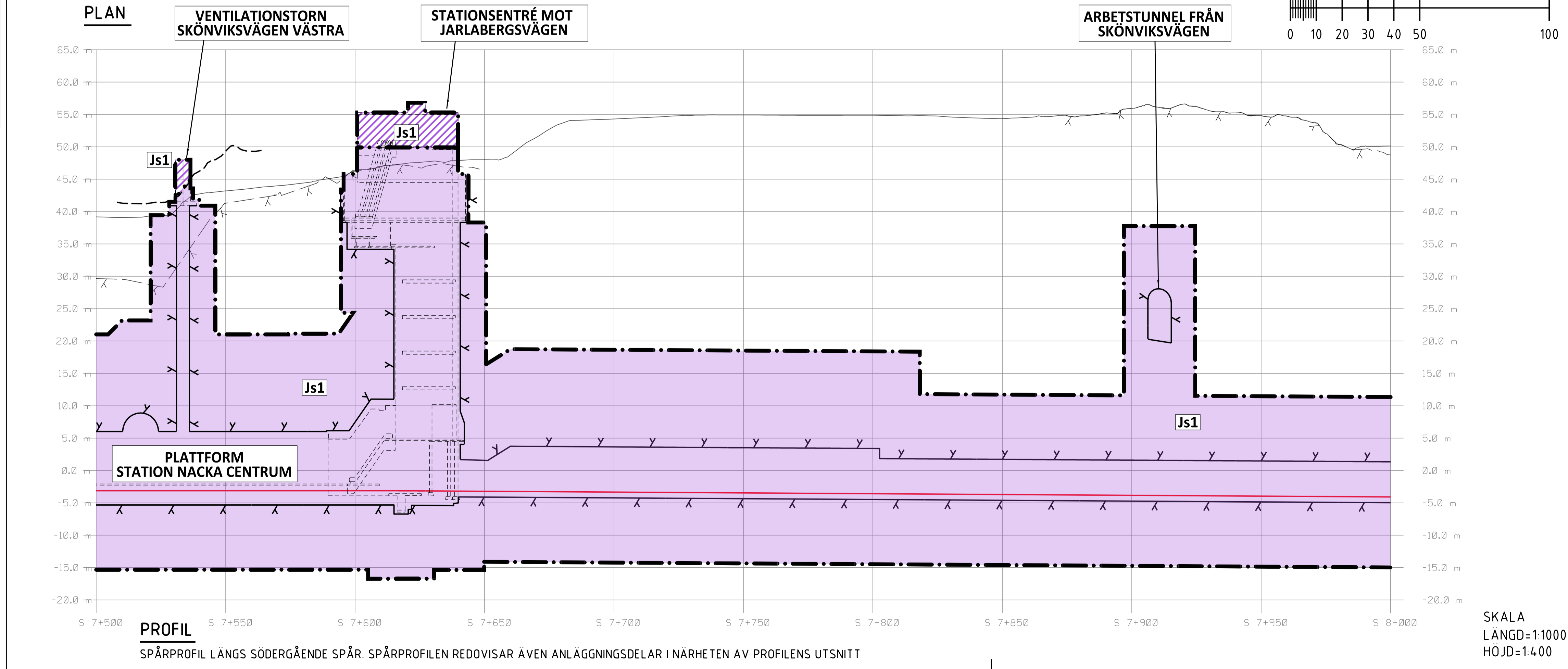
FÖRBUDEN MOT ÅTGÄRDER OCH VERKSAMHETER INOM STRANDSKYDDSOMRÅDE (7:15 MB) GALLER INTE BYGGANDE AV ALLMÄN JÄRNVÄG.

SKYLDIGHETEN ATT GÖRA ANMÄLAN FÖR SAMRÅD ENLIGT 12:6 MB GALLER INTE FÖR DE VERKSAMHETER OCH ÅTGÄRDER SOM BEHOVS FÖR ATT BYGGA JÄRNVÄGEN OCH SOM FASTSTÄLLS OCH INGÅR I TUNNELBANEANLÄGGNINGEN ELLER OMRÅDE FÖR TILLFÄLLIG NYTTJÄNDERÄTT.

DATUM NACKA GRUNDKARTA 2017-12-07



Övriga handlingar och informationen hän till an-
 SLL egenom och
 för inte omvitt-
 för tillfälligt
 skriftliga medgivande.



SWECO		TYPSA	
Uppdrag nr 2108010	Handläggare H. Olsson	Rit./Kontst J. Kallf	Rev Ant Revidering avser Sign Datum
Granskad M. Woxlin	Godkänd M. Grandin	JÄRNVÄGSPLAN	
Ort Stockholm	Datum 2018-01-15		
Förvaltning för utbyggd tunnelbana STOCKHOLMS LÄNS LÄNSSTYRELSE		Tunnelbana - Bana 3 Sofia - Nacka C KM 7+500 - 8+000	
FUT Handläggare U. Bernström	Informationsklass K1	Permanent markanspråk Plan och Profil	
FUT Granskad B. Linde	FUT Godkänd M. Heltgren	Förvaltningsnummer 3160	Format A1
FUT Ort Stockholm	Datum 2018-01-15	Ritningsnummer M23-3160-10PL-A0000-05-2217	Skala 1:1000
		Nästa till Rev 18	

SKALA
 LÄNGD=1:1000
 HÖJD=1:400

SPÅRPROFIL LÅNGS SÖDERGÅENDE SPÅR. SPÅRPROFILER REDOVISAR ÄVEN ANLÄGGNINGSDELAR I NÄRHETEN AV PROFILENS UTSNITT

Ritningsfil:
 Printdatum:
 SUSEK