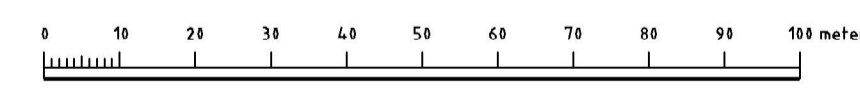
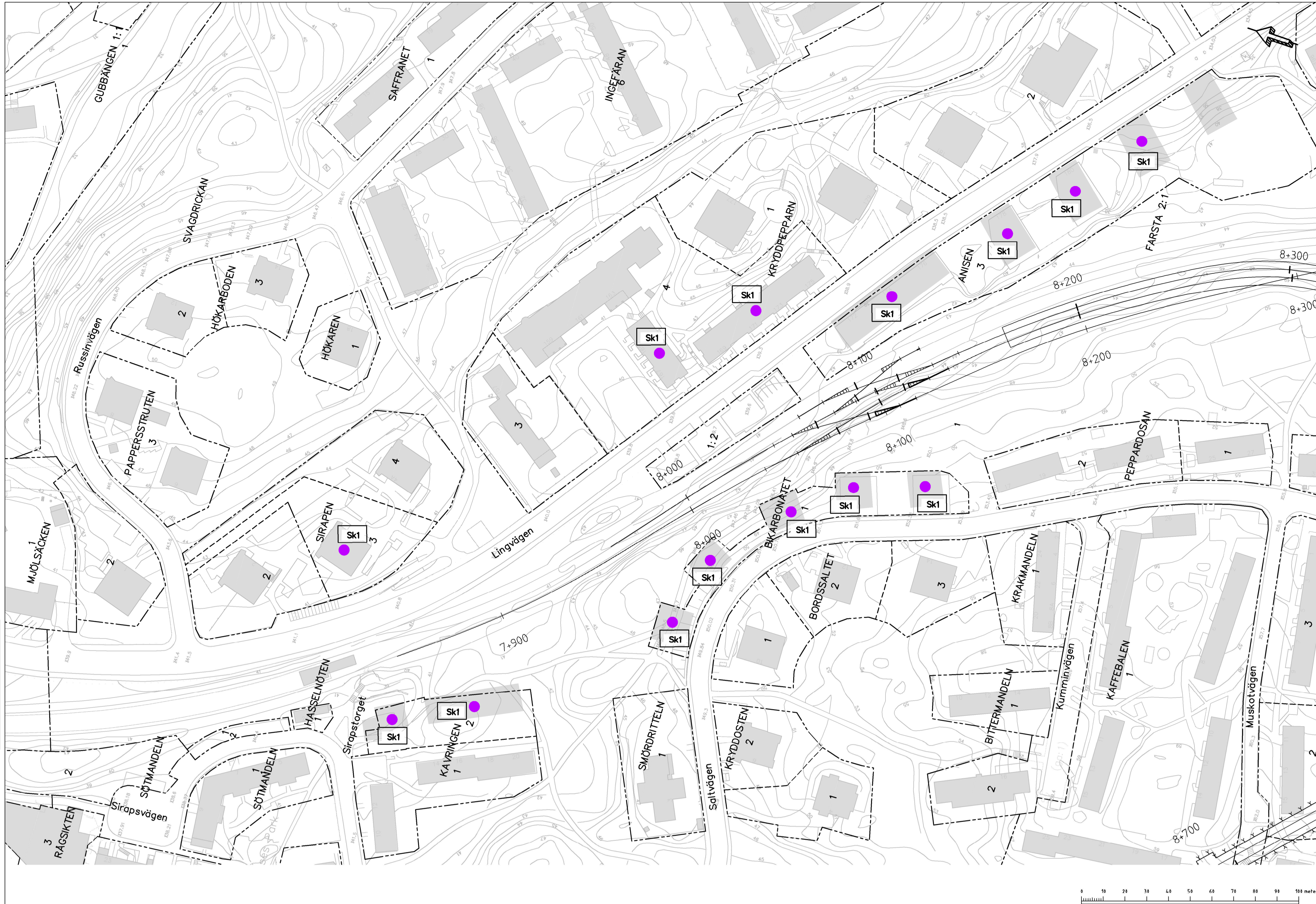


Denna handling och informationen härin är SLL:s egendom och får inte spridas utan SLL:s skriftliga medgivande.



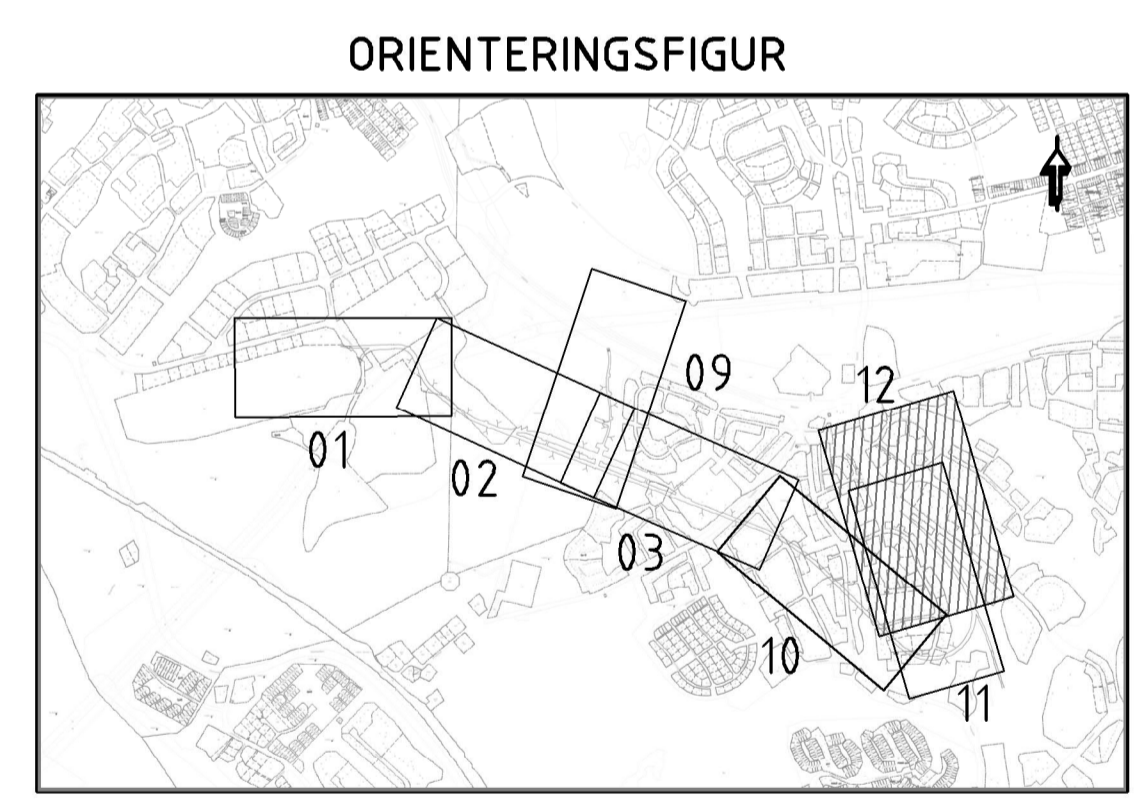
**KOORDINATSYSTEM**  
 System i plan: SWEREF 99 18 00  
 System i höjd: RH2000

**SKYDDSÅTGÄRDER OCH FÖRSIKTIGHETSMÅTT**

- Markering för skyddsåtgärd/försiktighetsmått
- Sk1 Erbjudande om bullerskyddsåtgärder utanför järnvägsmark i form av fasad/fönsteråtgärd och/eller lokalt skydd vid uteplats. Erbjudandet gäller om närmare undersökningar visar att åtgärd erfordras för att riktvärdena 30 dBA ekvivalent respektive 45 dBA maximal ljudnivå inomhus samt 55 dBA ekvivalent ljudnivå respektive 70 dBA maximal ljudnivå vid uteplats inte ska överskridas. Vid tillämpningen ska hänsyn tas till vad som är tekniskt möjligt och ekonomiskt rimligt.

**GRUNDKARTANS BETECKNINGAR**

- - - - - Kvarters-/Traktgräns tillika fastighetsgräns
- — — — — Fastighetsgräns
- ..... Gräns för servitut/ledningsrätt



**GRANSKNINGSHANDLING**  
 2019-09-06

www.wspgroup.se			
Uppdrag nr <b>10230852</b>	Handläggare <b>A. Larsson</b>	Rit./Konst <b>Simon Josefsson</b>	Rev Ant Revidering avser
Granskad <b>Ola Kromnow</b>	Godkänd		
Ort <b>Stockholm</b>	Datum <b>2019-06-12</b>		
<b>Förvaltning för utbyggd tunnelbana</b> STOCKHOLMS LÄNS LÄNSTING			
FUT Handläggare <b>Amanda Key</b>	Informations säkerhetsklass <b>K1</b>		
FUT Granskad <b>Johanna Twengström</b>	FUT Godkänd <b>Marie Fredell</b>	Förvaltningsnummer <b>1300</b>	Format <b>A1</b>
FUT Ort <b>Stockholm</b>	Datum <b>xxxx-xx-xx</b>	Skala <b>H 1:1000 V 1:400</b>	Nästa bl Rev
		<b>JÄRNVÄGSPLAN</b>	
		<b>UTBYGGD DEPÅ I HÖGDALEN</b>	
		Bilaga till M52-6301-11-A7000-00-2211	
		Permanent markanspråk med servitutsrätt	
		Sammansatta ritningar	