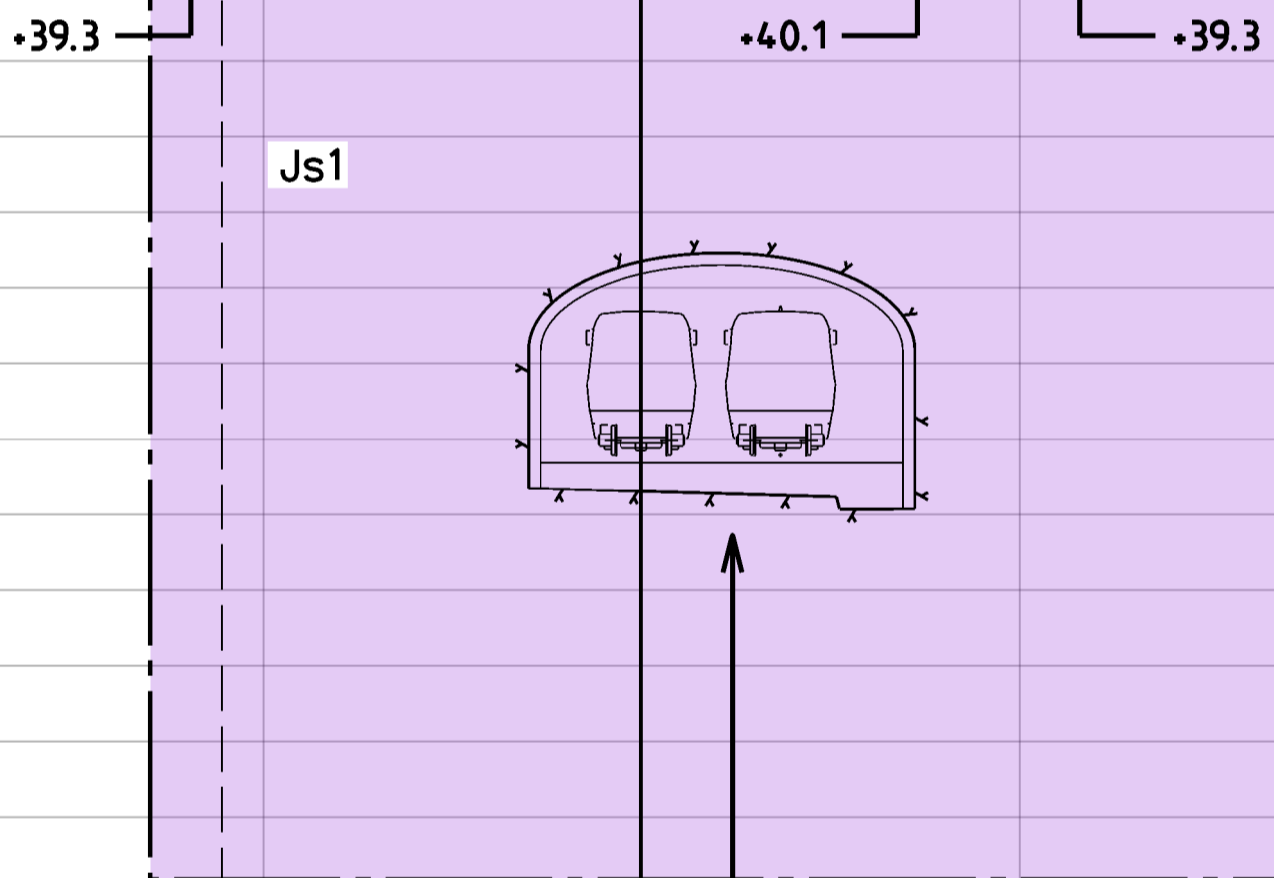


TIPPEN 1

TIPPEN 4



PLANERAD BYGGNAD FÖR
HÖGDALENS SORTERINGS-
OCH MATAVFALLSANLÄGGNING



ANSLUTNING TILL HÖGDALSDEPÅN

KOORDINATSYSTEM

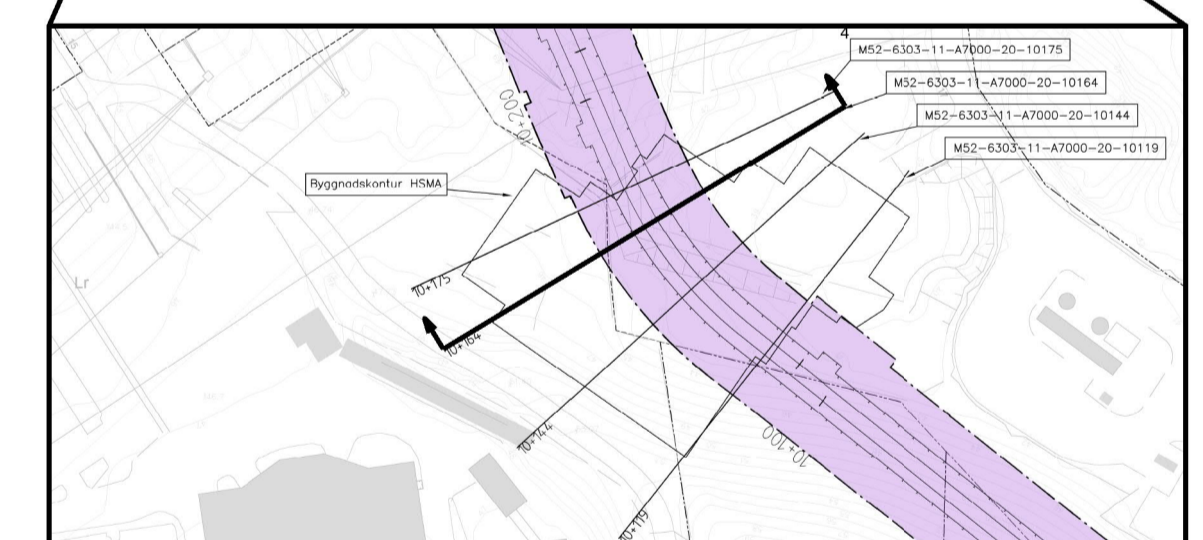
System i plan: SWEREF 99 18 00
System i höjd: RH2000

TECKENFÖRKLARING

- GRANS FÖR TUNNELBANA MED TILLHÖRANDE ANLÄGGNINGAR OVAN OCH/ELLER UNDER MARK
- - - AVGRÄNSNING MELLAN OLIKA TYPER AV MARKANSPRÅK
- Js1 NYTT UTRYMME FÖR TUNNELBANA MED TILLHÖRANDE ANLÄGGNINGAR UNDER MARK, SERVITUTSRÄTT
- Js1 NYTT UTRYMME FÖR TUNNELBANA MED TILLHÖRANDE ANLÄGGNINGAR OVAN OCH UNDER MARK, SERVITUTSRÄTT

ÖVRIGA BETECKNINGAR

- Färdig markyta
- Tolkad befintlig markyta
- Tolkad befintlig bergyta
- - - Kvarters-/Traktgräns tillika fastighetsgräns
- - - Vägbanekant
- - - Tunnelkontur
- Byggnad med antagen grundläggning i form av grundmurar/plintar på berg eller platta på mark
- Byggnad med antagen grundläggning i form av betong eller stålpålar på berg

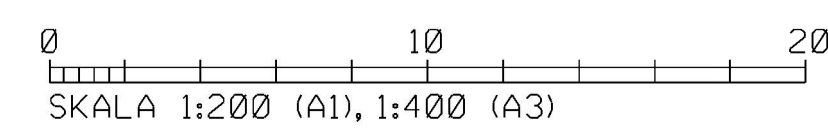


REDOVISAD TVÄRSEKTION I PLAN

GRANSKNINGSHANDLING 2019-09-06

Denna handling och informationen härin är
 SVE-egendom och
 är avsett för användning i samband med
 denna projekts utförande. Övriga delar eller
 återtryck utan tillstånd är strängt förbjudna.

 www.wsp.com									
		Uppdrag nr 10230852	Handläggare M. Tahaw	Rit/Konst R. Lindberg	Rev	Ant	Revidering	ovser	Sign
Gruvskad D. Kromnow		Godkänd		JÄRNVÄGSPLAN					
Ort Stockholm		Datum 2019-06-12		UTBYGGD DEPÅ I HÖGDALEN KARTOR MED PERMANENT MARKANSPRÅK Tvärsnitt vid längdmätning 10+164 Permanenta gränser för markanspråk Sektioner					
 Förvaltning för utbyggd tunnelbana STOCKHOLMS LÄNS LÄNDSBERG		Informationssäkerhetsklass K1		Förvaltningsnummer 1300		Format A1 / A3		Skala 1:200 / 1:400	
FUT Handläggare Amanda Key		FUT Godkänd Marie Fredell		Ritningsnummer M52-6303-11-A7000-20-10164		Nästa		Rev	
FUT Ort Stockholm		Datum xxx-xx-xx							



10+164

Ritningsfil: \\SE09\CD\ISE\Garnen\Project\164\10230852\1-1-10\MS2\0164\M52-6303-11-A7000-20-10164.dgn
 Ritningsdatum:
 Ritad av: