

TIPPEN 1

ÖRBY 4:1

FOTOCELLEN 10

KOORDINATSYSTEM

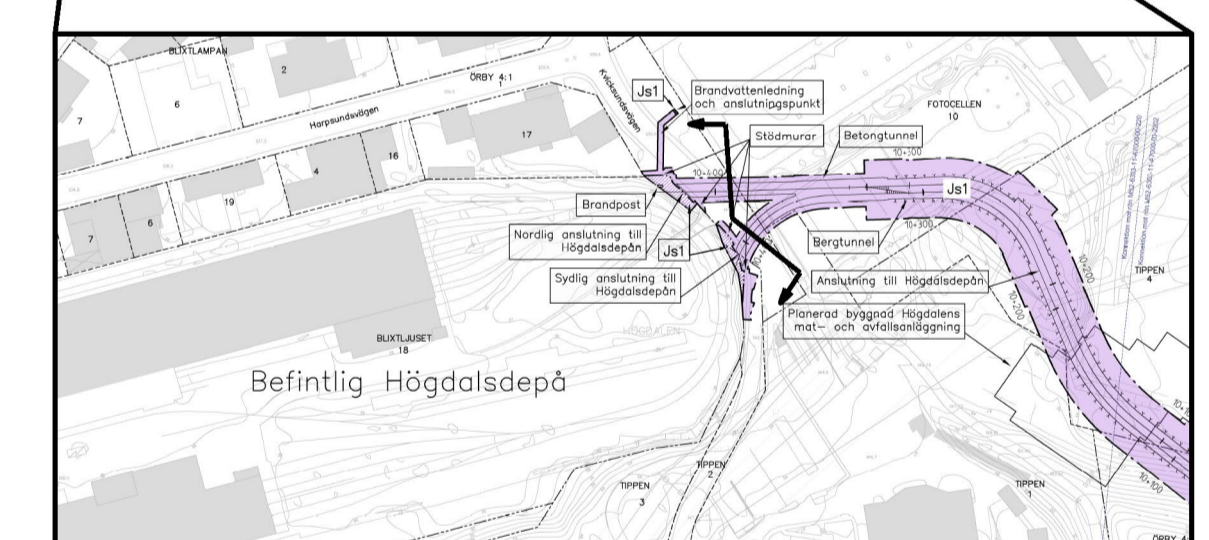
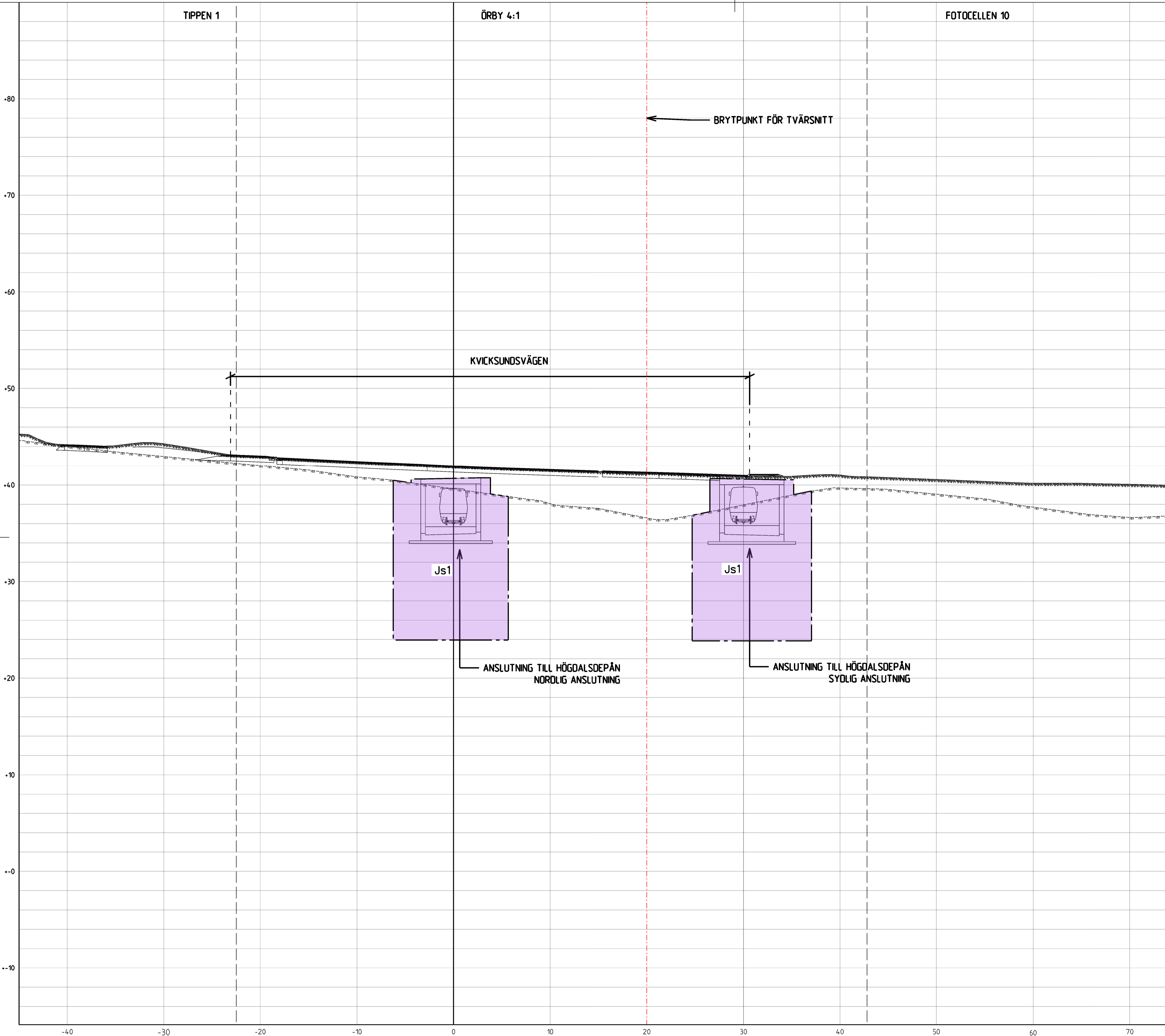
System i plan: SWEREF 99 18 00
System i höjd: RH2000

TECKENFÖRKLARING

- GRANS FÖR TUNNELBANA MED TILLHÖRANDE ANLÄGGNINGAR OVAN OCH/ELLER UNDER MARK
- AVGRÄNSNING MELLAN OLIKA TYPER AV MARKANSPRÅK
- Js1 NYTT UTRYMME FÖR TUNNELBANA MED TILLHÖRANDE ANLÄGGNINGAR UNDER MARK, SERVIDTSTRÄTT
- Js1 NYTT UTRYMME FÖR TUNNELBANA MED TILLHÖRANDE ANLÄGGNINGAR OVAN OCH UNDER MARK, SERVIDTSTRÄTT

ÖVRIGA BETECKNINGAR

- Färdig markyta
- Tolkad befintlig markyta
- Tolkad befintlig bergyta
- Kvarters-/Traktgrans tillika fastighetsgrans
- Vägbanekant
- Tunnelkant
- Byggnad med antagen grundläggning i form av grundmurar/plintar på berg eller platta på mark
- Byggnad med antagen grundläggning i form av betong eller stötpålar på berg



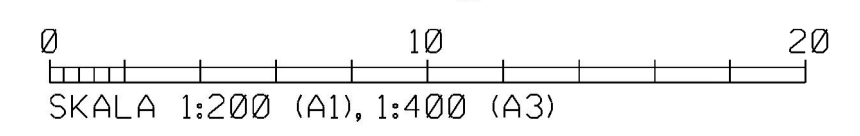
REDOVISAD TVÄRSEKTION I PLAN

GRANSKNINGSHANDLING 2019-09-06

Denna handling och informationen härin är SVE-registrerad. Öriga delar av handlingen är inte registrerade.

\\SE09\CD\ISE\Common\Projects\5643\10230852\1_CAD\M52\0166\N52-6303-11-A7000-20-10396.dgn
Ritningsfil
Prenumeration
Prenumeration

Uppdrag nr 10230852	Handläggare M. Tahaw	Rit/Konst R. Lindberg	Rev	Ant	Revidering övser
Godkänd D. Kromnow	Godkänd	JÄRNVÄGSPLAN			
Ort Stockholm	Datum 2019-06-12	UTBYGGD DEPÅ I HÖGDALEN KARTOR MED PERMANENT MARKANSPRÅK Tvärsektion vid längdmätning 10+396 Permanent gränser för markanspråk Sektioner			
FUT Handläggare Amanda Key	Informationssäkerhetsklass K1	Förvaltningsnummer 1300	Format A1 / A3	Skala 1:200 / 1:400	Nästa pRev
FUT Godkänd Johanna Twengström	FUT Godkänd Marie Fredell	Ritningsnummer M52-6303-11-A7000-20-10396			
FUT Ort Stockholm	Datum xxxx-xx-xx				



10+396