

BLÅ JUNGFRUN 1

FARSTA 2:1

MUSKOTBLOMMAN 2

KOORDINATSYSTEM

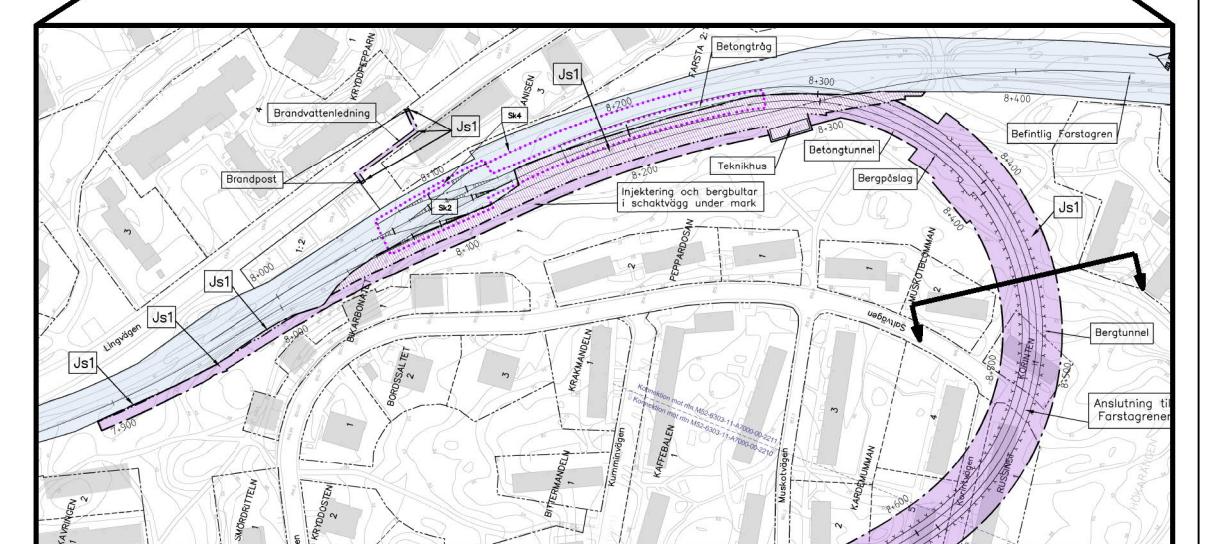
System i plan: SWEREF 99 18 00
System i höjd: RH2000

TECKENFÖRKLARING

- GRANS FÖR TUNNELBANA MED TILLHÖRANDE ANLÄGGNINGAR OVAN OCH/ELLER UNDER MARK
- AVGRÄNSNING MELLAN OLIKA TYPER AV MARKANSPRÅK
- Js1** NYTT UTRYMME FÖR TUNNELBANA MED TILLHÖRANDE ANLÄGGNINGAR UNDER MARK, SERVIDTSTRÄTT
- Js1** NYTT UTRYMME FÖR TUNNELBANA MED TILLHÖRANDE ANLÄGGNINGAR OVAN OCH UNDER MARK, SERVIDTSTRÄTT

ÖVRIGA BETECKNINGAR

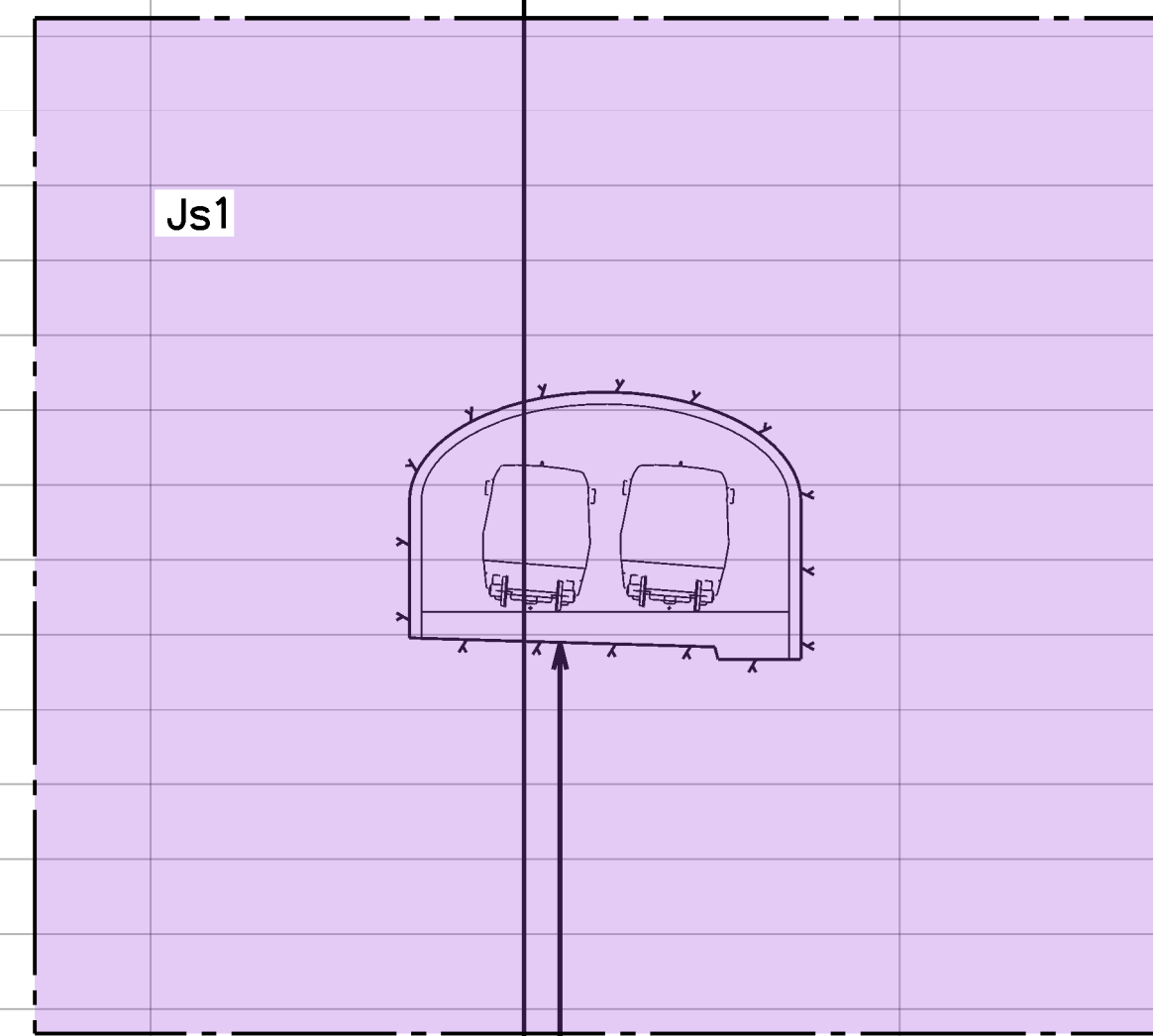

- Färdig markyta
- Tolkad befintlig markyta
- Tolkad befintlig bergyta
- Kvarters-/Traktgrans tillika fastighetsgrans
- Vägbanekant
- Tunnelkontur
- Byggnad med antagen grundläggning i form av grundmurar/plintar på berg eller platta på mark
- Byggnad med antagen grundläggning i form av betong eller stötpålar på berg



REDOVISAD TVÄRSEKTION I PLAN

GRANSKNINGSHANDLING 2019-09-06

Uppdrag nr 10230852	Handläggare M. Tahaw	Rit/Konst R. Lindberg	Rev	Ant	Revidering
Gronskad D. Kromnow	Godkänd		ovser	Sign	Datum
Ort Stockholm	Datum 2019-06-12	JÄRNVÄGSPLAN			
		UTBYGGD DEPÅ I HÖGDALEN KARTOR MED PERMANENT MARKANSPRÅK Tvärsektion vid längdmätning 8+453 Permanent gränser för markanspråk Sektioner			
FUT Handläggare Amanda Key	Informationssäkerhetsklass K1	Förvaltningsnummer 1300	Format A1 / A3	Skala 1:200 / 1:400	
FUT Gronskad Johanna Twengström	FUT Godkänd Marie Fredell	Ritningsnummer M52-6303-11-A7000-20-8453	Nästa	Rev	
FUT Ort Stockholm	Datum xxxx-xx-xx				



ANSLUTNING TILL FARSTAGRENNEN

8+453

SKALA 1:200 (A1), 1:400 (A3)

Den här handling och informationen har utarbetats av WSP och är ett resultat av ett uppdrag som utförts för kunden. Den är avsett för den specifika användningen som beskrivs i uppdraget och ska inte användas för andra ändamål utan tillstånd från WSP.

Ritningsfil: \\SE090001\SE\Common\Projects\5643\10230852\1_CAD\M52\01del\MS2_6303-11-A7000-20-8453.dgn
Prenumeration:
Prenumeration av: