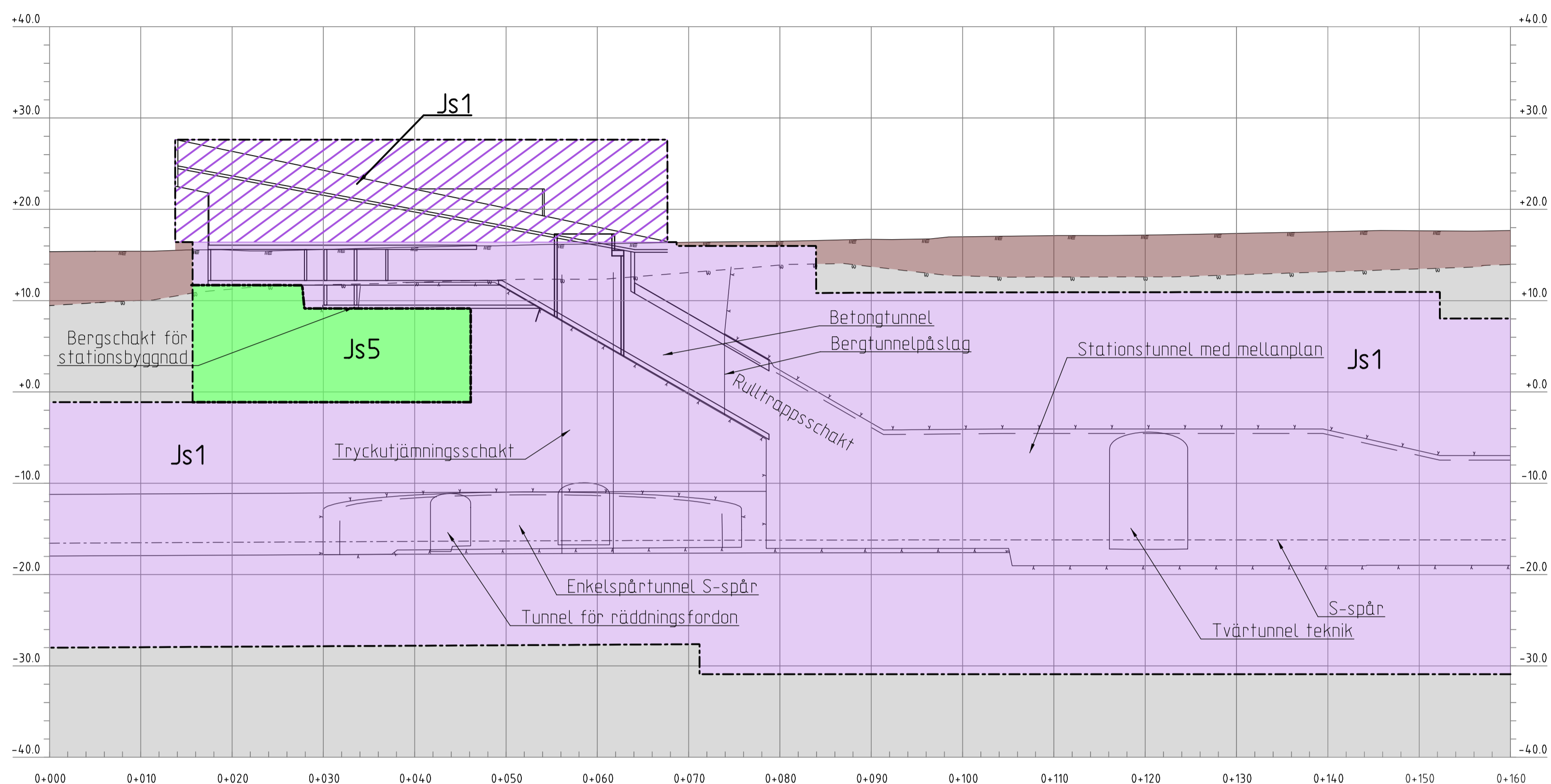


8 BARKARBYSTADEN: UPPGÅNG VÄST



KOORDINATSYSTEM
 SYSTEM I PLAN: SWEREF 99 18 00
 SYSTEM I HÖJD: RH2000

LÄNGDMÄTNING
 VARJE SPÅR HAR
 INDIVIDUELL LÄNGDMÄTNING.

PERMANENTA MARK- OCH UTRYMMESANSPRÅK

- Gräns för tunnelbaneutrymmen med servitutsrätt.
- Gräns mellan olika typer av markanspråk.
- Js1** Nytt utrymme för tunnelbana med tillhörande anläggningar under mark, servitutsrätt.
- Js1** Nytt utrymme för tunnelbana med tillhörande anläggningar ovan mark, servitutsrätt.
- Js5** Nytt utrymme under mark för konstruktion tillhörande biljetthall, servitutsrätt.

NYA ANLÄGGNINGAR

- Bergtunnel, teoretisk bergkontur.
- Bergtunnel, invändig tunnelkontur.
- Kontur ventilationschakt.
- Kontur betongkonstruktion.
- Spårmit. Råls överkant/körbana.
- ① Hänvisningsnummer för sektionsritningar i plankarta.

MARKFÖRHÅLLANDEN

- Befintlig markyta.
- Talkad bergyta.
- Illustrerad framtida markhöjd.


UNDANTAGET FRÅN SKYLDIGHET ATT HA SAMRÅD ENLIGT 12:6 A § MB

Skyldigheten att göra anmälan för samråd enligt 12:6 a § MB gäller inte för de verksamheter och åtgärder som behövs för att bygga järnvägen och som fastställs och ingår i järnvägsmark eller område för tillfällig nyttjanderätt.

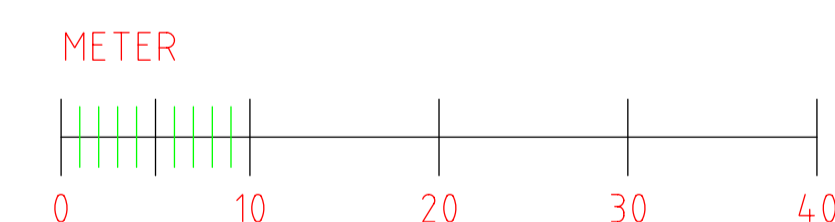

INFORMATION (FASTSTÄLLS E.J)

Fastställd plankarta redovisar en skyddszon som kan anpassas till framtida bebyggelse om särskild utredning visar att skyddszonens funktion ej påverkas. Se planbeskrivning, avsnitt 7.1.2 Skyddszon i berg.

9 BARKARBYSTADEN: UPPGÅNG VÄST, TRYCKUTJÄMNINGSSCHAKT



10 BARKARBYSTADEN: SERVICE TUNNEL B1, TILLUFTSSCHAKT



GRANSKNINGSHANDLING 2017-06-19

Uppdrag nr 256949	Handläggare K. Rehn	Rit./Konst R. Zetterlund	
Granskad S. Ljungberg	Godkänd P. Skoglund	Datum 2017-06-19	
		JÄRNVÄGSPLAN Tunnelbana Akalla-Barkarby Permanenta anspråk i mark och utrymmen Mark Sektionsritning	
FUT Handläggare Åsa von Malmborg	Informationssäkerhetsklass K1	Förvaltningsnummer 3230	Format A1
FUT Granskad Åsa Jäverdat	FUT Godkänd Anna Nylén	Ritningsnummer M43-3230-11-A1530-20-0223	Skala 1:400
FUT Ort Stockholm	Datum 2017-06-19	Nästa bl 224	Rev -

Denna handling och informationen härifrån
 SLL ägnas åt
 för inte ansvaras, delvis obestyrda eller
 för att inte ska
 skriftliga medgivande.

Ritningsfil: 0_S11A_256949_3_Arbete_02_Plan_M43_Värdet_V20_Sektioner_M43-3230-11-A1530-20-0223.dgn
 Planritning: 2017-12-11
 Ritad av: Tyrens-