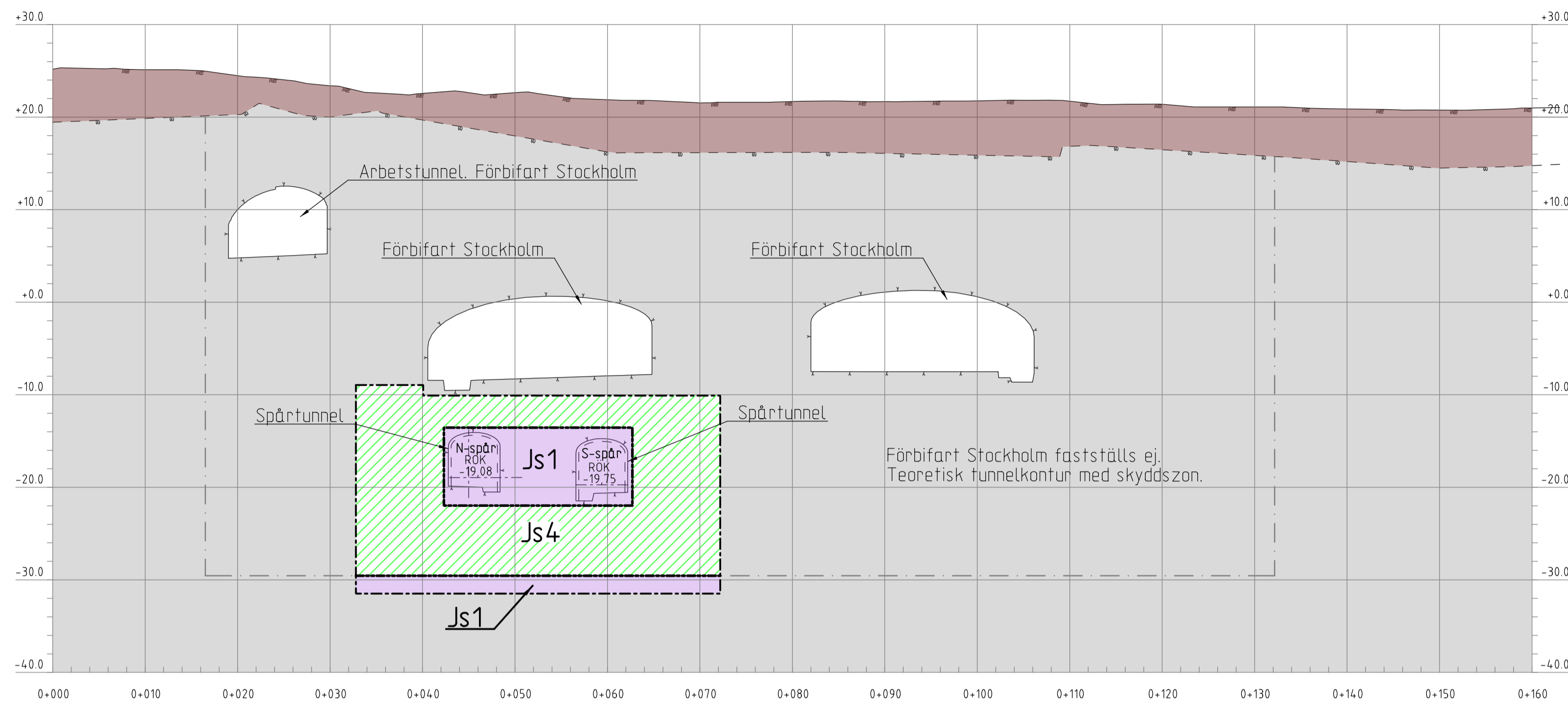
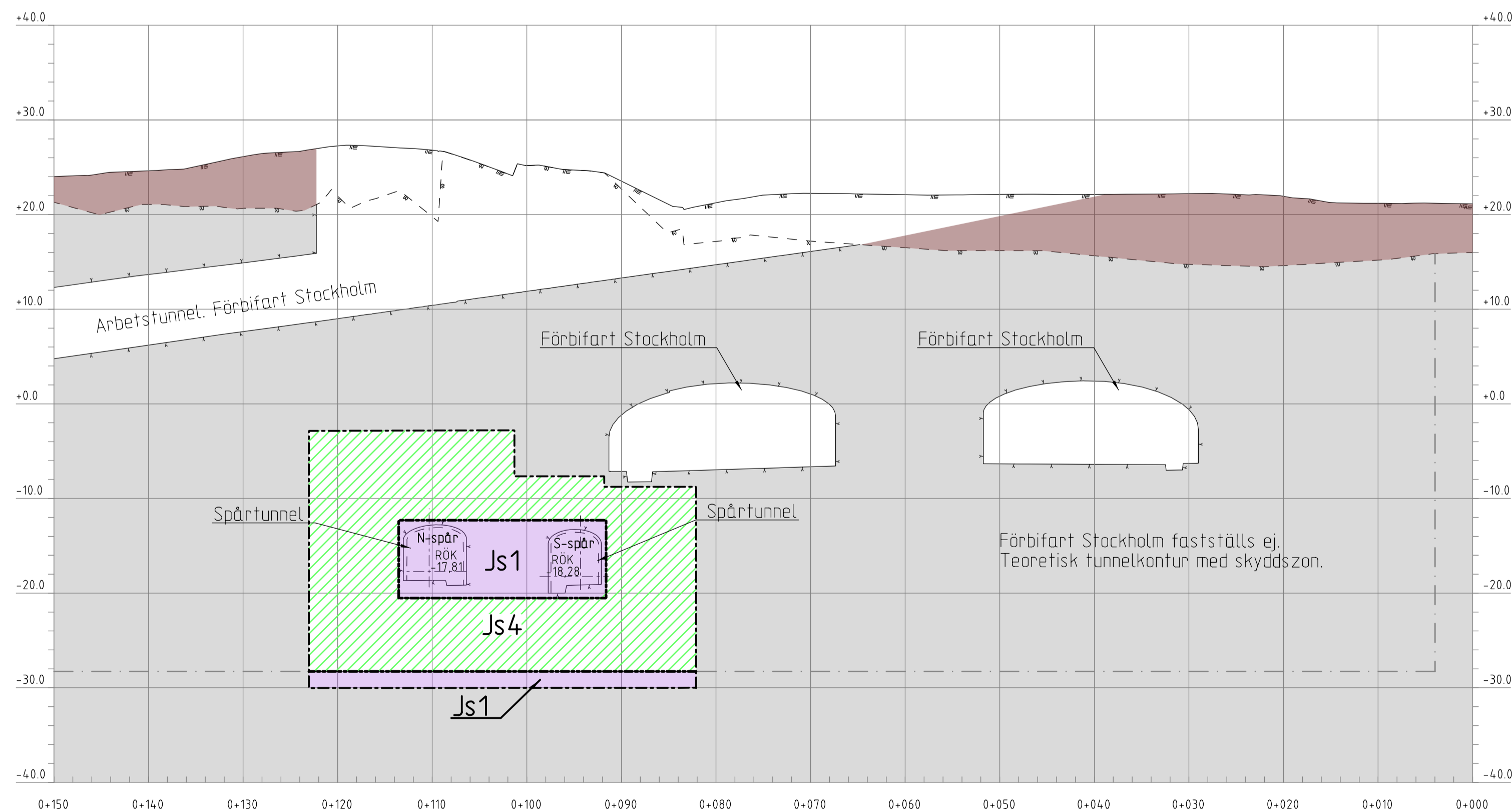


16 AKALLA: FÖRBIFART STOCKHOLM



17 AKALLA: FÖRBIFART STOCKHOLM



KOORDINATSYSTEM

SYSTEM I PLAN: SWEREF 99 18 00  
SYSTEM I HÖJD: RH2000

LÄNGDMÄTNING

VARJE SPÅR HAR  
INDIVIDUELL LÄNGDMÄTNING.

PERMANENTA MARK- OCH UTRYMMESANSPRÅK

- Gräns för tunnelbaneutrymmen med servitutsrätt.
- Gräns mellan olika typer av servitutsrätter.
- Js1 Nytt utrymme för tunnelbana med tillhörande anläggningar under mark, servitutsrätt.
- Js1 Nytt utrymme för tunnelbana med tillhörande anläggningar ovan mark, servitutsrätt.
- Js4 Nytt utrymme för tunnelbanans skyddszon som är gemensam med annan anläggnings skyddszon, servitutsrätt.

NYA ANLÄGGNINGAR

- Bergtunnel, teoretisk bergkontur.
- Bergtunnel, invändig tunnelkontur.
- Kontur ventilationschakt.
- Kontur betongkonstruktion.
- Spårmit. Räls överkant/körbana.
- ① Hänvisningsnummer för sektionsritningar i plankarta.

MARKFÖRHÅLLANDEN

- Befintlig markyta.
- Talkad bergyta.
- Illustrerad framtida markhöjd.

ILLUSTRATIONSLINJE

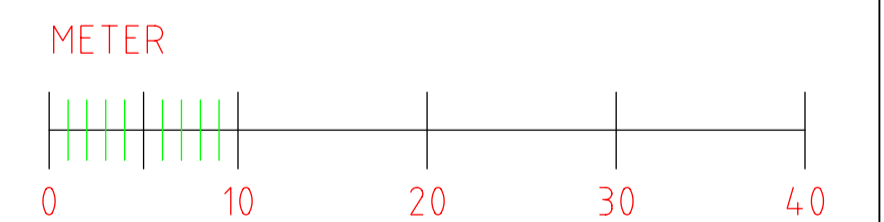
- Illustrerad skyddszon för Förbifart Stockholm.

UNDANTAGET FRÅN SKYLDIGHET ATT HA SAMRÅD ENLIGT 12:6 A § MB

Skyldigheten att göra anmälan för samråd enligt 12:6 a § MB gäller inte för de verksamheter och åtgärder som behövs för att bygga järnvägen och som fastställs och ingår i järnvägsmark eller område för tillfällig nyttjanderätt.

INFORMATION (FASTSTÄLLS E.J)

Fastställd plankarta redovisar en skyddszon som kan anpassas till framtida bebyggelse om särskild utredning visar att skyddszonens funktion ej påverkas. Se planbeskrivning, avsnitt 7.1.2 Skyddszon i berg.



Uppdrag nr 256949	Handläggare K.Rehn	Rit./Konst R.Zetterlund	Rev	Ant	Revidering avser
Granskad T. Karlsson	Godkänd P.Skoglund	Datum 2017-12-15	Sign	Datum	
Ort Stockholm		<b>JÄRNVÄGSPLAN</b>			
 Förvaltning för utbyggd tunnelbana STOCKHOLMS LÄNS LÄNDSING		Tunnelbana Akalla-Barkarby Permanenta anspråk i mark och utrymmen Mark Sektionsritning			
FUT Handläggare Åsa von Malmborg	Informationssäkerhetsklass K1	Förvaltningsnummer 3230	Format A1	Skala 1:400	
FUT Granskad Åsa Jäverdat	FUT Godkänd Anna Nylén	Ritningsnummer M43-3230-11-A1530-20-0226	Nästa bl 227	Rev	
FUT Ort Stockholm	Datum 2017-12-15				

Denna handling och informationen härifrån  
 SLL ägnas åt  
 för inte ansvaras, delges obefogen eller  
 för att inte ska  
 skriftliga medgivande.

Ritningsfil: 0:\S\14\256949\3\_Arbete\02\_Plan\M43\_Vinter\220\_Sektioner\M43-3230-11-A1530-20-0226.dgn  
 Plankartadatum: 2017-12-11  
 Plankarta av: Tyrén