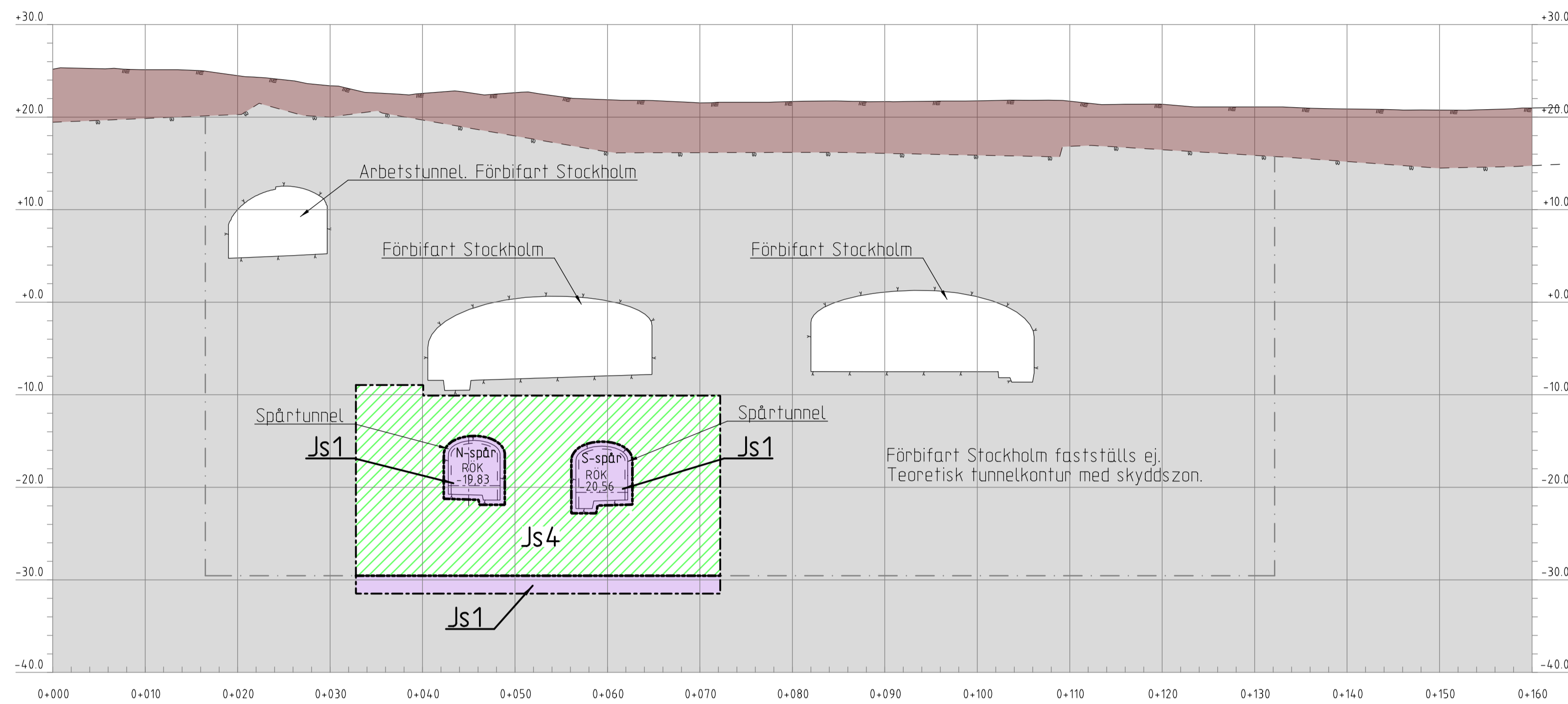
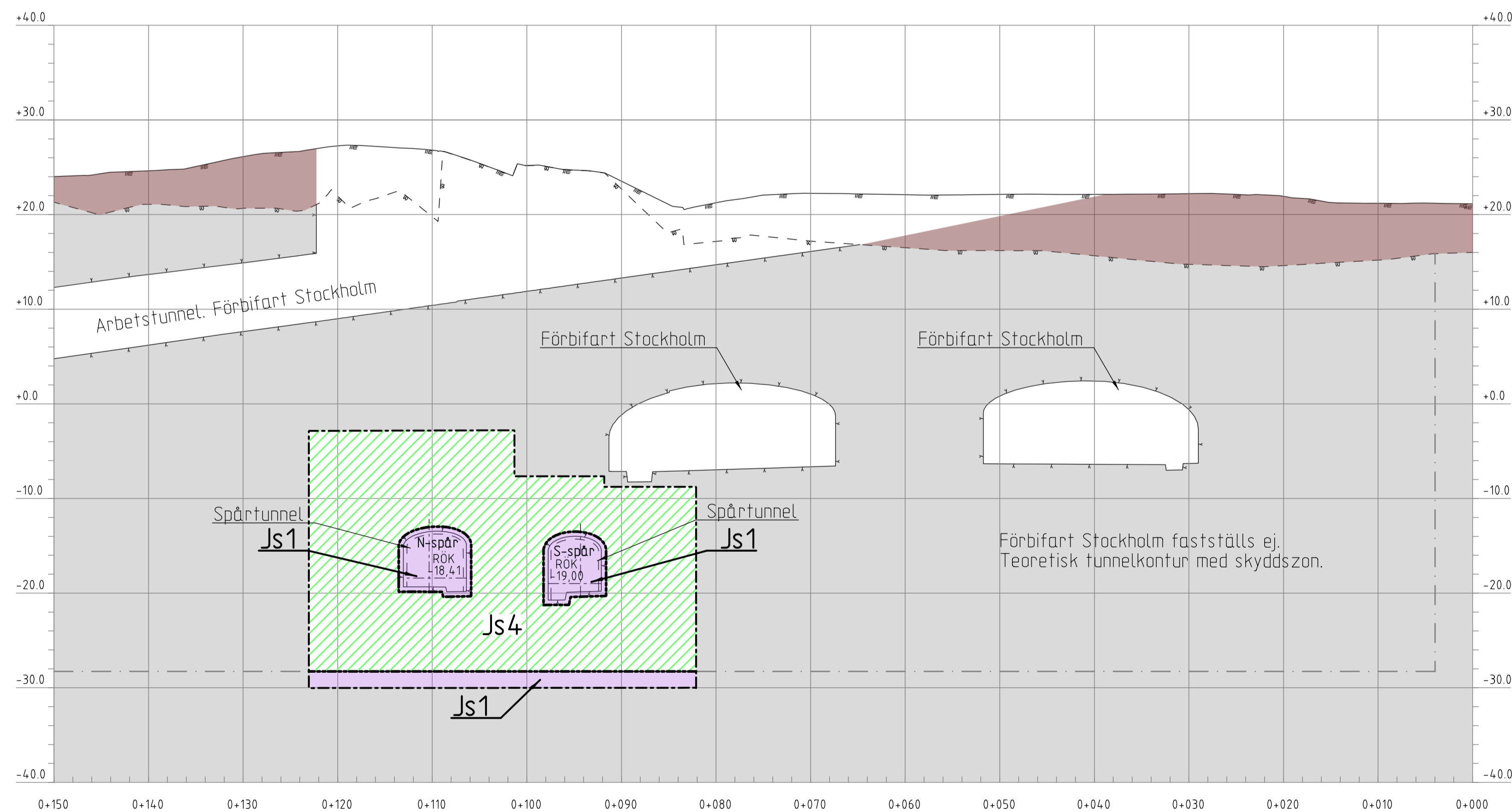


16 AKALLA: FÖRBIFART STOCKHOLM



17 AKALLA: FÖRBIFART STOCKHOLM



KOORDINATSYSTEM

SYSTEM I PLAN: SWEREF 99 18 00
SYSTEM I HÖJD: RH2000

LÄNGDMÄTNING

VARJE SPÅR HAR
INDIVIDUELL LÄNGDMÄTNING.

PERMANENTA MARK- OCH UTRYMMESANSPRÅK

- Gräns för tunnelbaneutrymmen med servitutsrätt.
- Gräns mellan olika typer av servitutsrätter.
- Js1 Nytt utrymme för tunnelbana med tillhörande anläggningar under mark, servitutsrätt.
- Js1 Nytt utrymme för tunnelbana med tillhörande anläggningar ovan mark, servitutsrätt.
- Js4 Nytt utrymme för tunnelbanans skyddszon som är gemensam med annan anläggningsskyddszon, servitutsrätt.

NYA ANLÄGGNINGAR

- Bergtunnel, teoretisk bergkontur.
- Bergtunnel, invändig tunnelkontur.
- Kontur ventilationschakt.
- Kontur betongkonstruktion.
- Spårmit. Räls överkant/körbana.
- ① Hänvisningsnummer för sektionsritningar i plankarta.

MARKFÖRHÅLLANDEN

- Befintlig markyta.
- Talkad bergyta.
- Illustrerad framtida markhöjd.

ILLUSTRATIONSLINJE

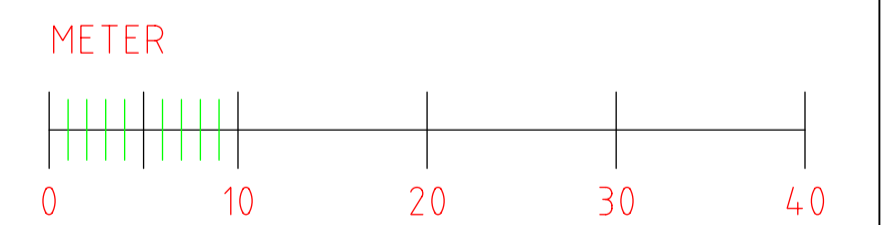
- Illustrerad skyddszon för Förbifart Stockholm.

UNDANTAGET FRÅN SKYLDIGHET ATT HA SAMRÅD ENLIGT 12:6 A § MB

Skyldigheten att göra anmälan för samråd enligt 12:6 a § MB gäller inte för de verksamheter och åtgärder som behövs för att bygga järnvägen och som fastställs och ingår i järnvägsmark eller område för tillfällig nyttjanderätt.

INFORMATION (FASTSTÄLLS E.J)

Fastställd plankarta redovisar en skyddszon som kan anpassas till framtida bebyggelse om särskild utredning visar att skyddszonens funktion ej påverkas. Se planbeskrivning, avsnitt 7.1.2 Skyddszon i berg.



FASTSTÄLLELSEHANDLING 2018-02-23

Uppdrag nr 256949	Handläggare K.Rehn	Rit./Konst R.Zetterlund	Rev	Ant	Revidering avser
Granskad S.Ljungberg	Godkänd P.Skoglund	Datum 2018-02-23	Sign	Datum	
			<p>JÄRNVÄGSPLAN</p>		
FUT Handläggare Tony Karlsson			Informationsklass K1		
FUT Granskad Åsa Jäverdat			Förvaltningsnummer 3230		
FUT Ort Stockholm			Ritningsnummer M43-3230-11-A1530-20-0226		
			Format A1		Skala 1:400
			Nästa bl 227		Rev

Denna handling och informationen härifrån
 SLL ägnas åt
 för inte ansvaras, delvis obestyrda eller
 för att inte ska
 skriftliga medgivande.

Ritningsfil: D:\S\14\256949\3_Arbete\02_Plan\M43_Värdet\220_Sektions\M43-3230-11-A1530-20-0226.dgn
 Plankarta: 2018-02-21
 Ritad av: Tyrén