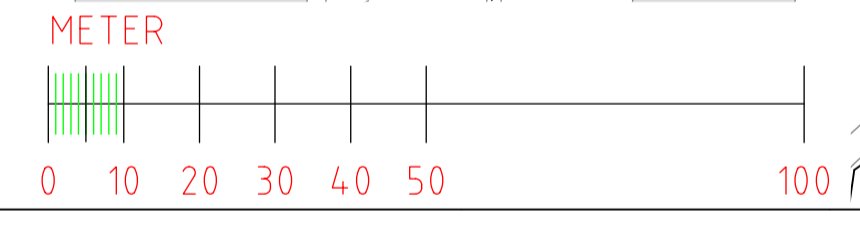
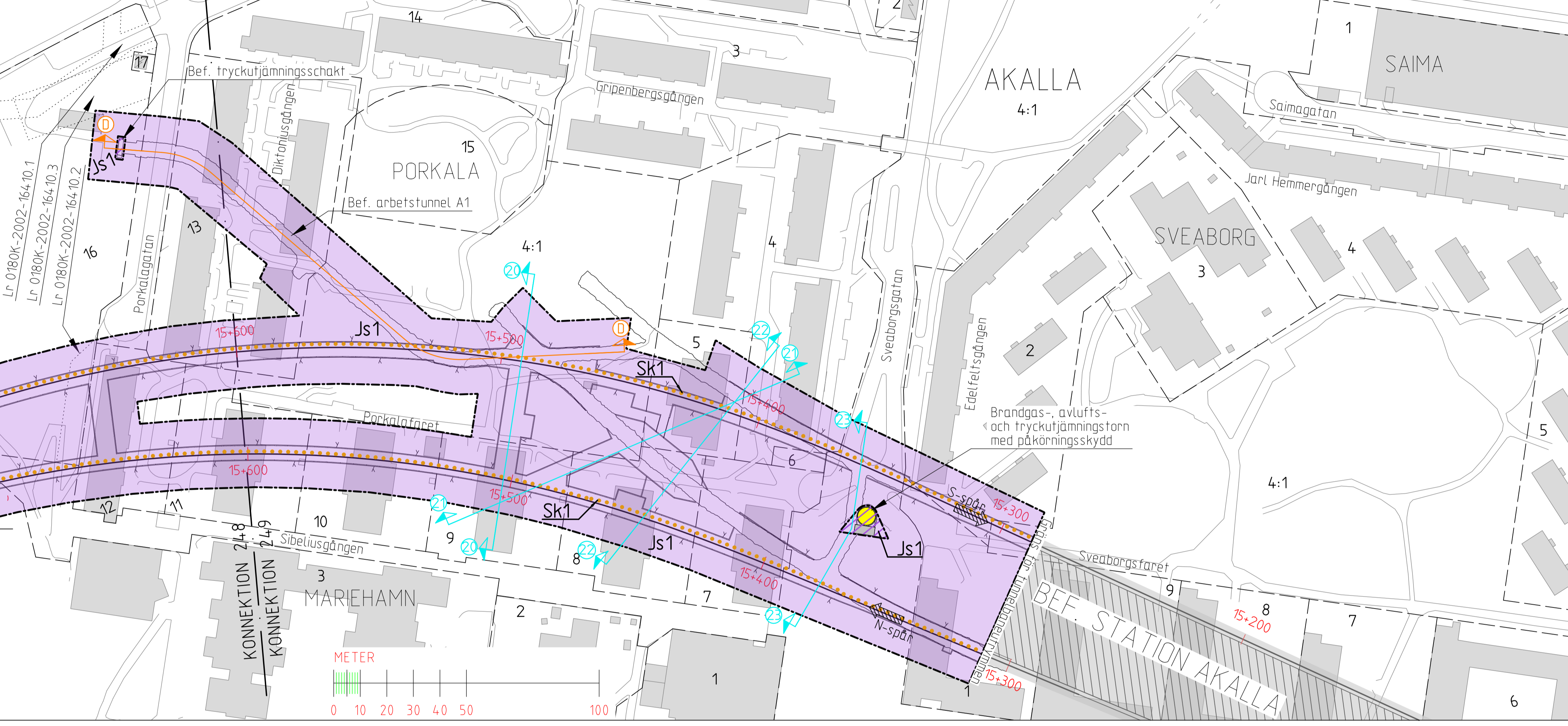


SEKTIONS- OCH PROFILHÄNVISNINGAR

- 20 SEKTION: UTRYMNINGS-TUNNEL
M43-3230-11-A1530-20-0228
- 21 SEKTION: BRANDGASTUNNEL
M43-3230-11-A1530-20-0228
- 22 SEKTION: FLÅKTRUM
M43-3230-11-A1530-20-0228
- 23 SEKTION: BRANDGAS-, AVLUFTS- OCH TRYCKUTJÄMNINGSTORN
M43-3230-11-A1530-20-0228
- D PROFIL: BEF. ARBETSTUNNEL A1
M43-3230-11-A1530-20-0211



- KOORDINATSYSTEM**
SYSTEM I PLAN: SWEREF 99 18 00
SYSTEM I HÖJD: RH2000
- LÄNGDMÄTNING**
VARJE SPÅR HAR INDIVIDUELL LÄNGDMÄTNING.
- PERMANENTA MARK- OCH UTRYMMESANSPRÅK**
- Js1 Nytt utrymme för tunnelbana med tillhörande anläggningar under mark, servitutsrätt.
 - Js1 Nytt utrymme för tunnelbana med tillhörande anläggningar ovan mark, servitutsrätt.

- SKYDDSÅTGÄRDER**
- Sk1 Stomljuddämpande åtgärder 30dB (A) SLOW.
Km 19+399-16+800 och 15+800-15+288.
- NYA ANLÄGGNINGAR**
- 1 Nytt spår med växel.
 - 2 Längdmättningsangivelse.
 - 3 Riktningangivelse.
 - S-spår, för spår österut.
 - N-spår, för spår västerut.

- Bergtunnel, teoretisk bergkontur
- ▨ Plattform
- ↔ Sektionshänvisning
- ⊖ Profilhänvisning
- ☀ Brandgas-, avlufts- och tryckutjämningsstorn med påkörningskydd

- PROFILKARTA (S-SPÅR). SKALA: 1:1000/1:400.**
- Bergtunnel, teoretisk bergkontur
 - - - Bergtunnel, invändig bergkontur
 - ▨ Projekterad räls överkant
 - ▨ Befintlig markyta
 - ▨ Tolkad bergyta
 - ▨ Tolkad befintlig byggnad
 - ▨ Tolkad befintlig grundläggning

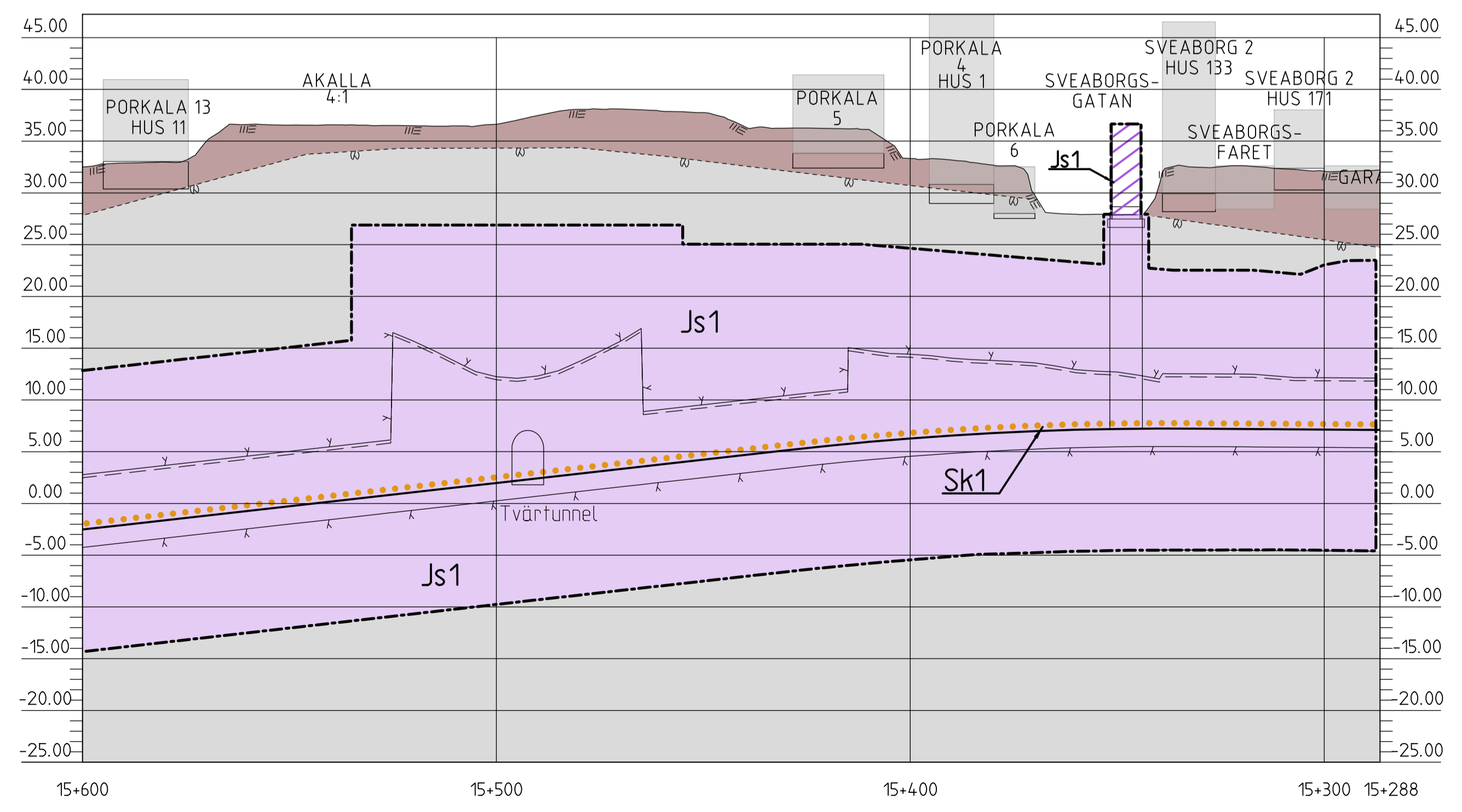
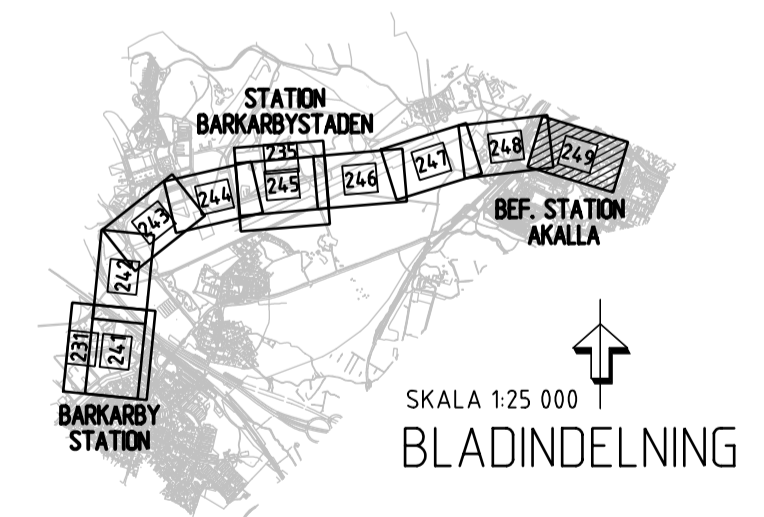
- GRÄNSER & ILLUSTRATIONSLINJER**
- Illustrationslinje
 - - - Fastighetsgräns
 - ⋯ Rättighetsgräns

UNDANTAGET FRÅN SKYLDIGHET ATT HA SAMRÅD ENLIGT 12:6 A § 5 MB

Skyldigheten att göra anmälan för samråd enligt 12:6 a § 5 MB gäller inte för de verksamheter och åtgärder som behövs för att bygga järnvägen och som fastställs och ingår i järnvägsmark eller område för tillfällig nyttjanderätt.

INFORMATION (FASTSTÄLLS EJ)

Fastställd plankarta redovisar en skyddszon som kan anpassas till framtida bebyggelse om särskild utredning visar att skyddszonens funktion ej påverkas. Se planbeskrivning, avsnitt 7.1.2 Skyddszon i berg.



FASTSTÄLLELSEHANDLING 2018-02-23

RAMBOLL					
TYRÉNS					
whita					
Uppdrag nr 256949	Handläggare K.Rehn	Rit./Konst R.Zetterlund	Rev	Ant	Revidering avser
Granskad S.Ljungberg	Godkänd P.Skoglund	Datum 2018-02-23	JÄRNVÄGSPLAN		
Ort Stockholm			Tunnelbana Akalla-Barkarby Permanent anspråk i mark och utrymmen Mark. KM 15+600-15+288 Plan- och profilkartor		
FUT Handläggare Tony Karlsson		Informationsssäkerhetsklass K1			
FUT Granskad Åsa Jäverdal	FUT Godkänd Anna Nylén	Förvaltningsnummer 3230	Format A1	Skala 1:1000	
FUT Ort Stockholm	Datum 2018-02-23	Rikttningsnummer M43-3230-11-A1530-00-0249	Nästa bl	Rev	

Riktning: D:\S\18\256949\3_Arbete\02_Plan\K3\Utredning\2.0-Permanent\K43-3230-11-A1530-00-0249.dgn
 2018-02-21
 Planerad av: Tyrens