Kontrollprogram Grundvatten

Tunnelbana Odenplan-Arenastaden
Bilaga 3. Karta över grundvattenberoende objekt och observationspunkter för sättningar

Datum: 2018-02-09

Skala (A3): 1:3 750

0 0,03 0,06 0,09 0,12 0,15 km

© Lantmäteriet, Geodatasamverkan
© Open Stockholm

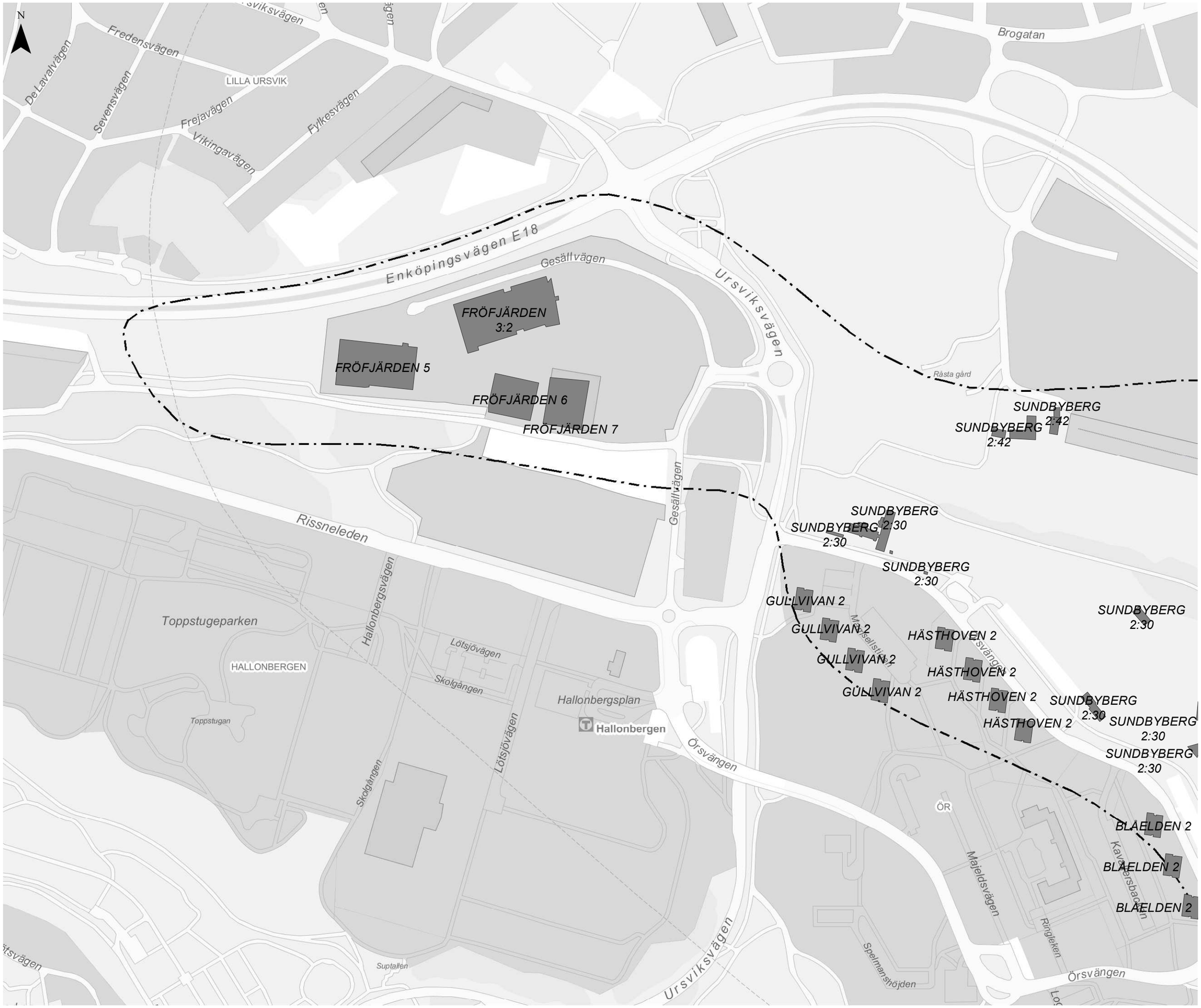

Teckenförklaring

- Observationspunkt för sättningar
- Tunnel
- Grundläggning på lera
- Träpålar
- Okänd grundläggning
- Känslig anläggning
- Influensområde

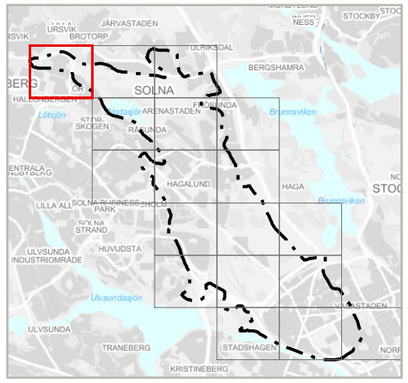

Förvaltning för utbyggd tunnelbana
STOCKHOLMS LÄNS LANDSTING

Kontrollprogram Grundvatten

Tunnelbana Odenplan-Arenastaden
Bilaga 3. Karta över grundvattenberoende objekt och observationspunkter för sättningar

Datum: 2018-02-09

Skala (A3): 1:3 750

0 0,03 0,06 0,09 0,12 0,15 km

© Lantmäteriet, Geodatasamverkan
© Open Stockholm

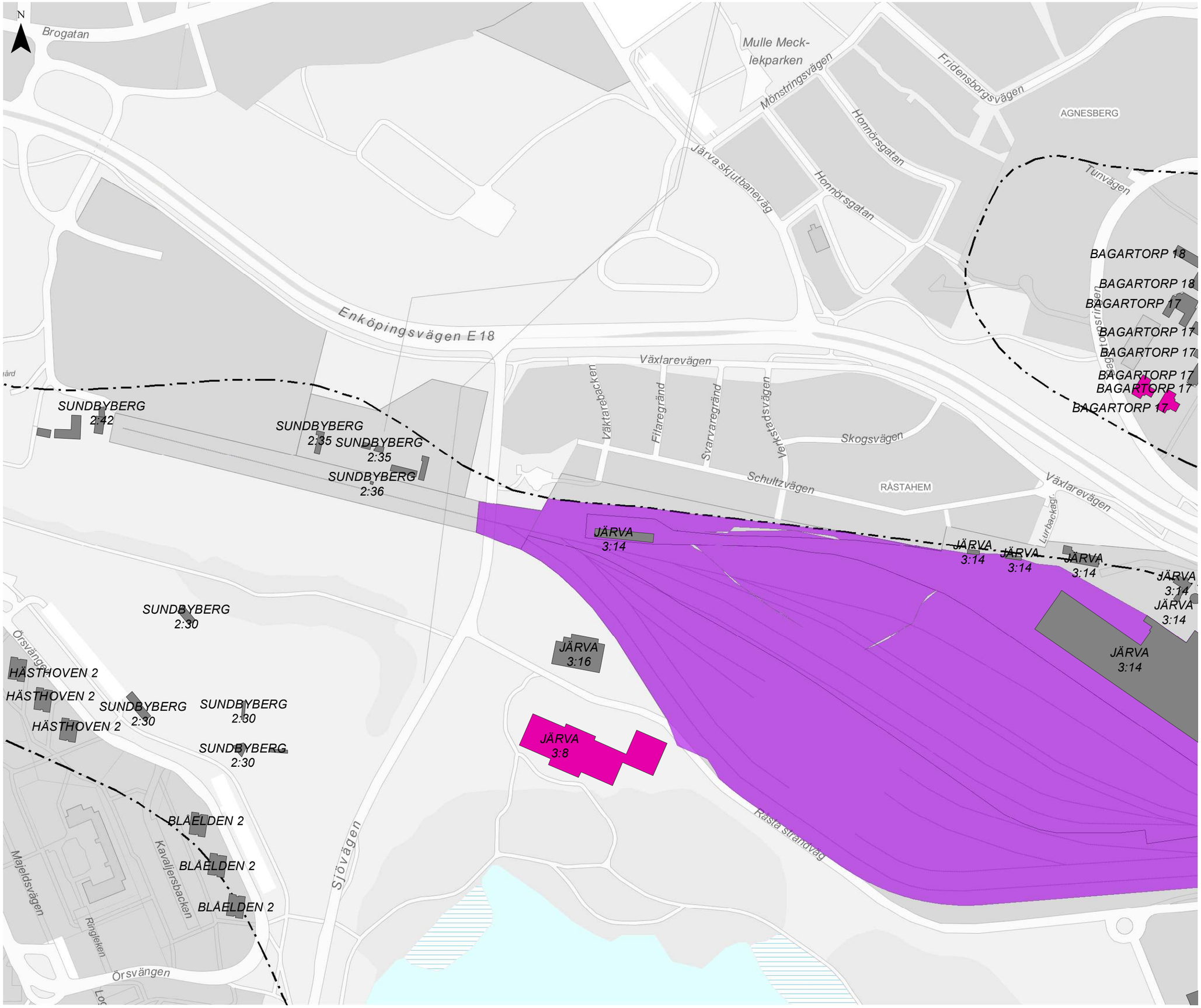

Teckenförklaring

- Observationspunkt för sättningar
- Tunnel
- Grundläggning på lera
- Träpålar
- Okänd grundläggning
- Känslig anläggning
- Influensområde

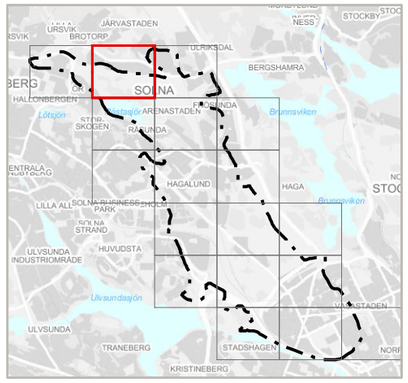

Förvaltning för utbyggd tunnelbana
STOCKHOLMS LÄNS LANDSTING

Kontrollprogram Grundvatten

Tunnelbana Odenplan-Arenastaden
Bilaga 3. Karta över grundvattenberoende objekt och observationspunkter för sättningar

Datum: 2018-02-09

Skala (A3): 1:3 750

0 0,03 0,06 0,09 0,12 0,15 km

© Lantmäteriet, Geodatasamverkan
© Open Stockholm

Teckenförklaring

- Observationspunkt för sättningar
- Tunnel
- Grundläggning på lera
- Träpålar
- Okänd grundläggning
- Känslig anläggning
- Influensområde

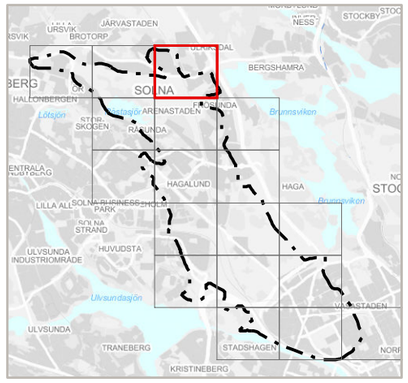

Förvaltning för utbyggd tunnelbana
STOCKHOLMS LÄNS LANDSTING

Kontrollprogram Grundvatten

Tunnelbana Odenplan-Arenastaden
Bilaga 3. Karta över grundvattenberoende objekt och observationspunkter för sättningar

Datum: 2018-02-09

Skala (A3): 1:3 750

0 0,03 0,06 0,09 0,12 0,15 km

© Lantmäteriet, Geodatasamverkan
© Open Stockholm

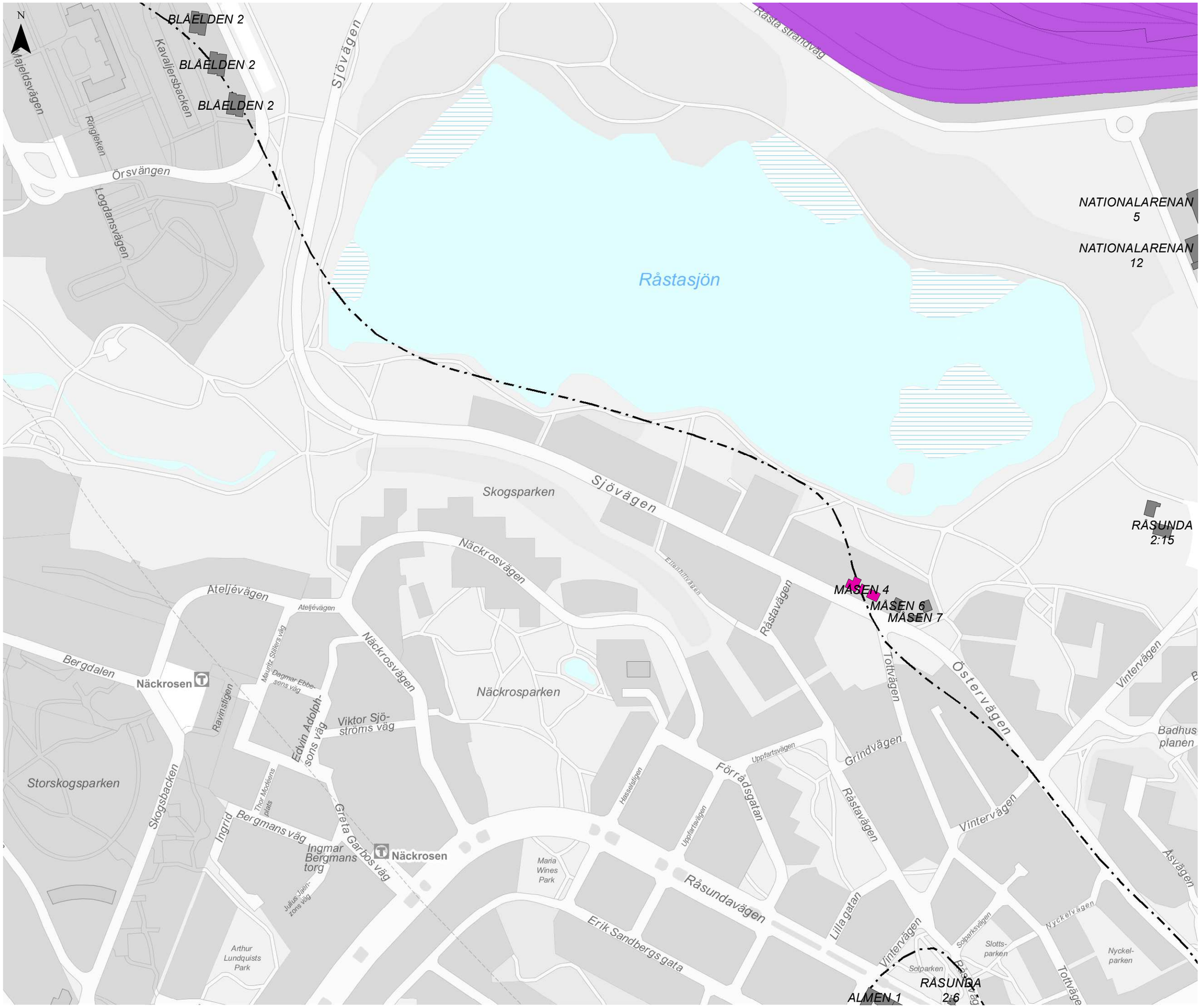

Teckenförklaring

- Observationspunkt för sättningar
- Tunnel
- Grundläggning på lera
- Träpålar
- Okänd grundläggning
- Känslig anläggning
- Influensområde

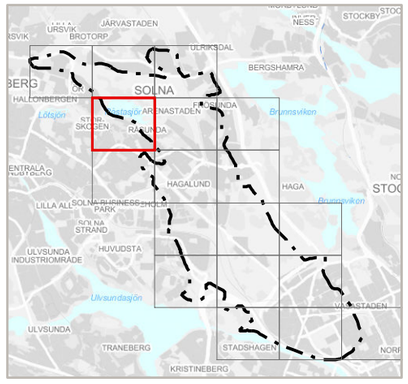

Förvaltning för utbyggd tunnelbana
STOCKHOLMS LÄNS LANDSTING

Kontrollprogram Grundvatten

Tunnelbana Odenplan-Arenastaden
Bilaga 3. Karta över grundvattenberoende objekt och observationspunkter för sättningar

Datum: 2018-02-09

Skala (A3): 1:3 750

0 0,03 0,06 0,09 0,12 0,15 km

© Lantmäteriet, Geodatasamverkan
© Open Stockholm

Teckenförklaring

- Observationspunkt för sättningar
- Tunnel
- Grundläggning på lera
- Träpålar
- Okänd grundläggning
- Känslig anläggning
- Influensområde

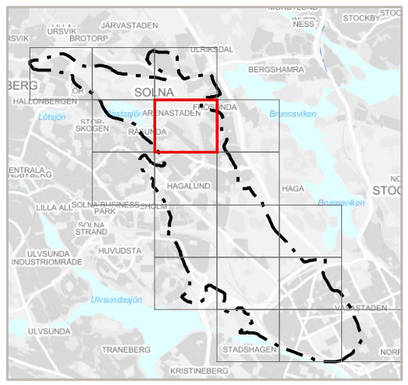

Förvaltning för utbyggd tunnelbana
STOCKHOLMS LÄNS LANDSTING

Kontrollprogram Grundvatten

Tunnelbana Odenplan-Arenastaden
Bilaga 3. Karta över grundvattenberoende objekt och observationspunkter för sättningar

Datum: 2018-02-09

Skala (A3): 1:3 750

0 0,03 0,06 0,09 0,12 0,15 km

© Lantmäteriet, Geodatasamverkan
© Open Stockholm

Teckenförklaring

- Observationspunkt för sättningar
- Tunnel
- Grundläggning på lera
- Träpålar
- Okänd grundläggning
- Känslig anläggning
- Influensområde

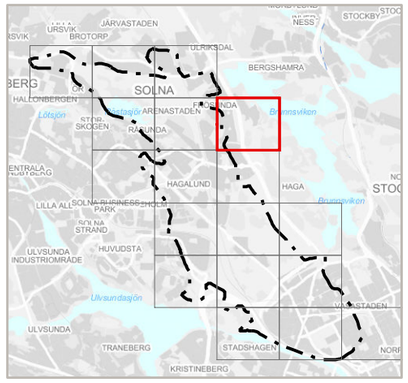

Förvaltning för utbyggd tunnelbana
STOCKHOLMS LÄNS LANDSTING

Kontrollprogram Grundvatten

Tunnelbana Odenplan-Arenastaden
Bilaga 3. Karta över grundvattenberoende objekt och observationspunkter för sättningar

Datum: 2018-02-09

Skala (A3): 1:3 750

0 0,03 0,06 0,09 0,12 0,15 km

© Lantmäteriet, Geodatasamverkan
© Open Stockholm

Teckenförklaring

- Observationspunkt för sättningar
- Tunnel
- Grundläggning på lera
- Träpålar
- Okänd grundläggning
- Känslig anläggning
- Influensområde

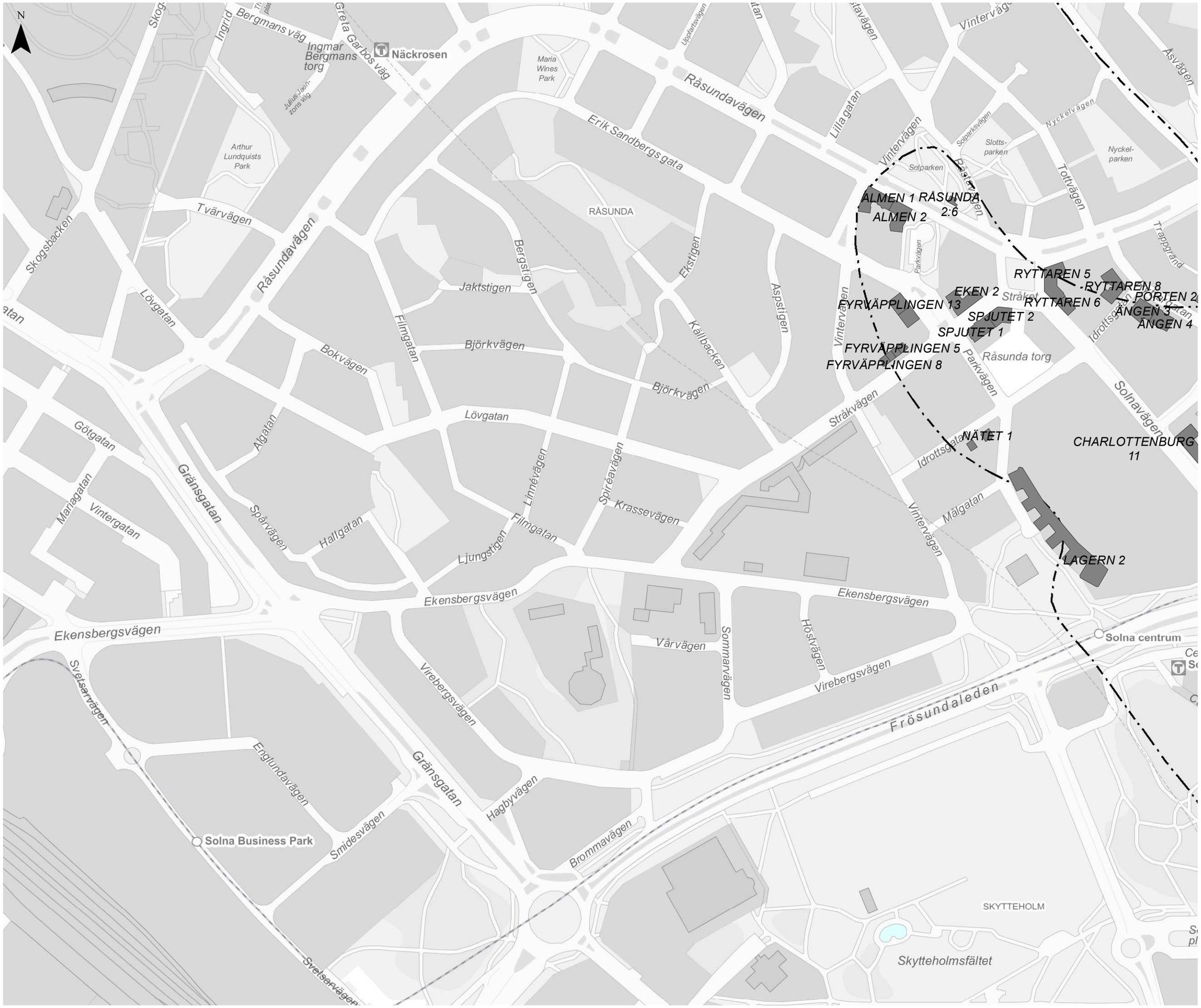

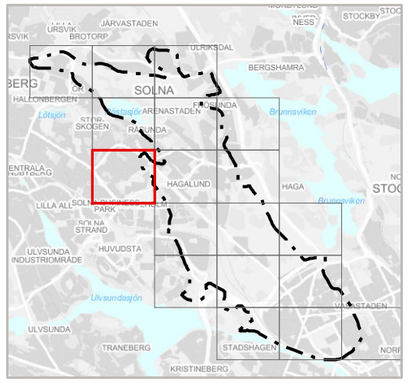

Förvaltning för utbyggd tunnelbana
STOCKHOLMS LÄNS LANDSTING

Kontrollprogram Grundvatten

Tunnelbana Odenplan-Arenastaden
Bilaga 3. Karta över grundvattenberoende objekt och observationspunkter för sättningar

Datum: 2018-02-09

Skala (A3): 1:3 750

0 0,03 0,06 0,09 0,12 0,15 km

© Lantmäteriet, Geodatasamverkan
© Open Stockholm

Teckenförklaring

- Observationspunkt för sättningar
- Tunnel
- Grundläggning på lera
- Träpålar
- Okänd grundläggning
- Känslig anläggning
- Influensområde

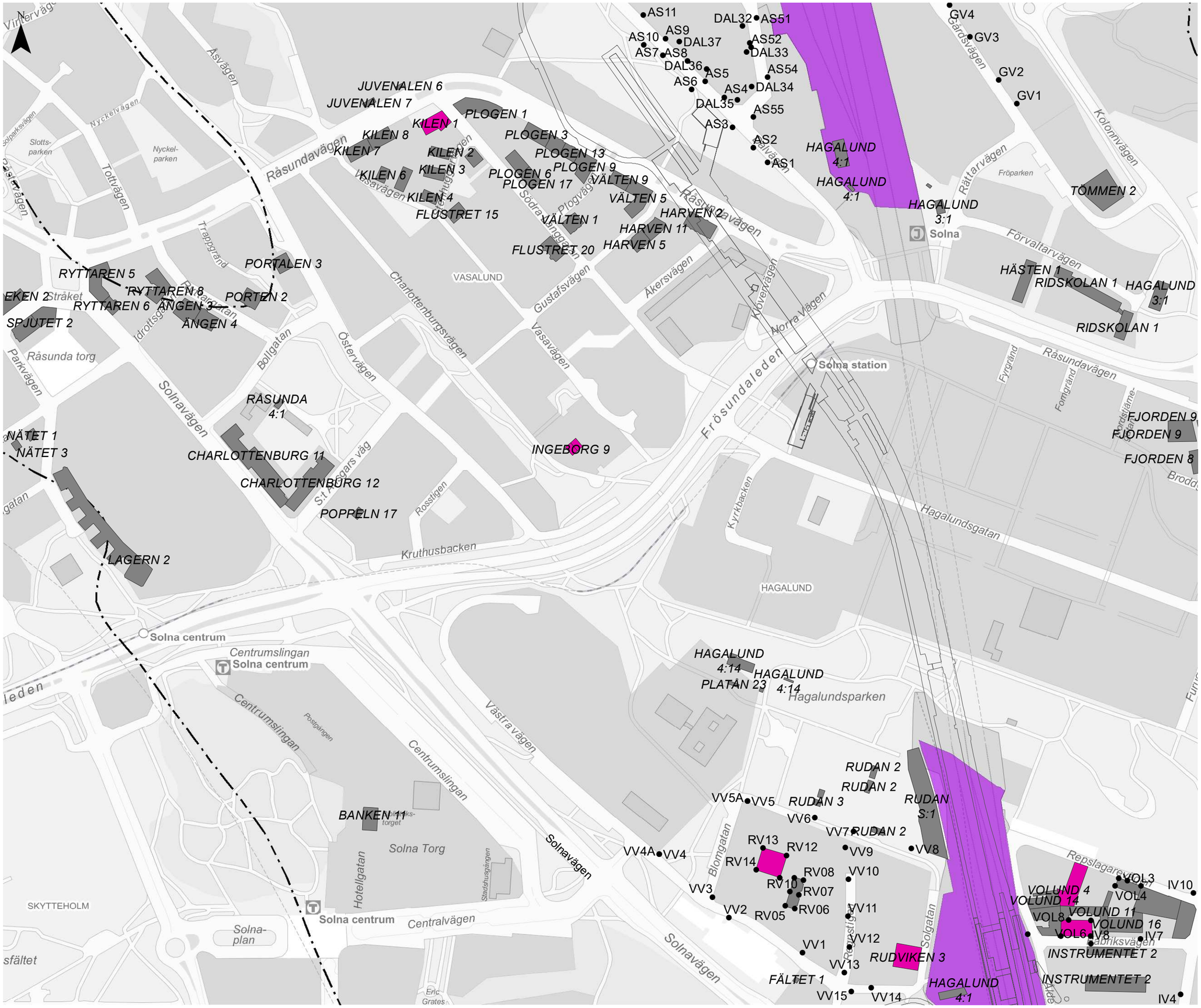

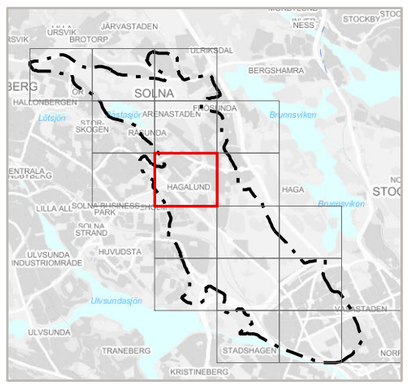

Förvaltning för utbyggd tunnelbana
STOCKHOLMS LÄNS LANDSTING

Kontrollprogram Grundvatten

Tunnelbana Odenplan-Arenastaden
Bilaga 3. Karta över grundvattenberoende objekt och observationspunkter för sättningar

Datum: 2018-02-09

Skala (A3): 1:3 750

0 0,03 0,06 0,09 0,12 0,15 km

© Lantmäteriet, Geodatasamverkan
© Open Stockholm

Teckenförklaring

- Observationspunkt för sättningar
- Tunnel
- Grundläggning på lera
- Träpålar
- Okänd grundläggning
- Känslig anläggning
- Influensområde

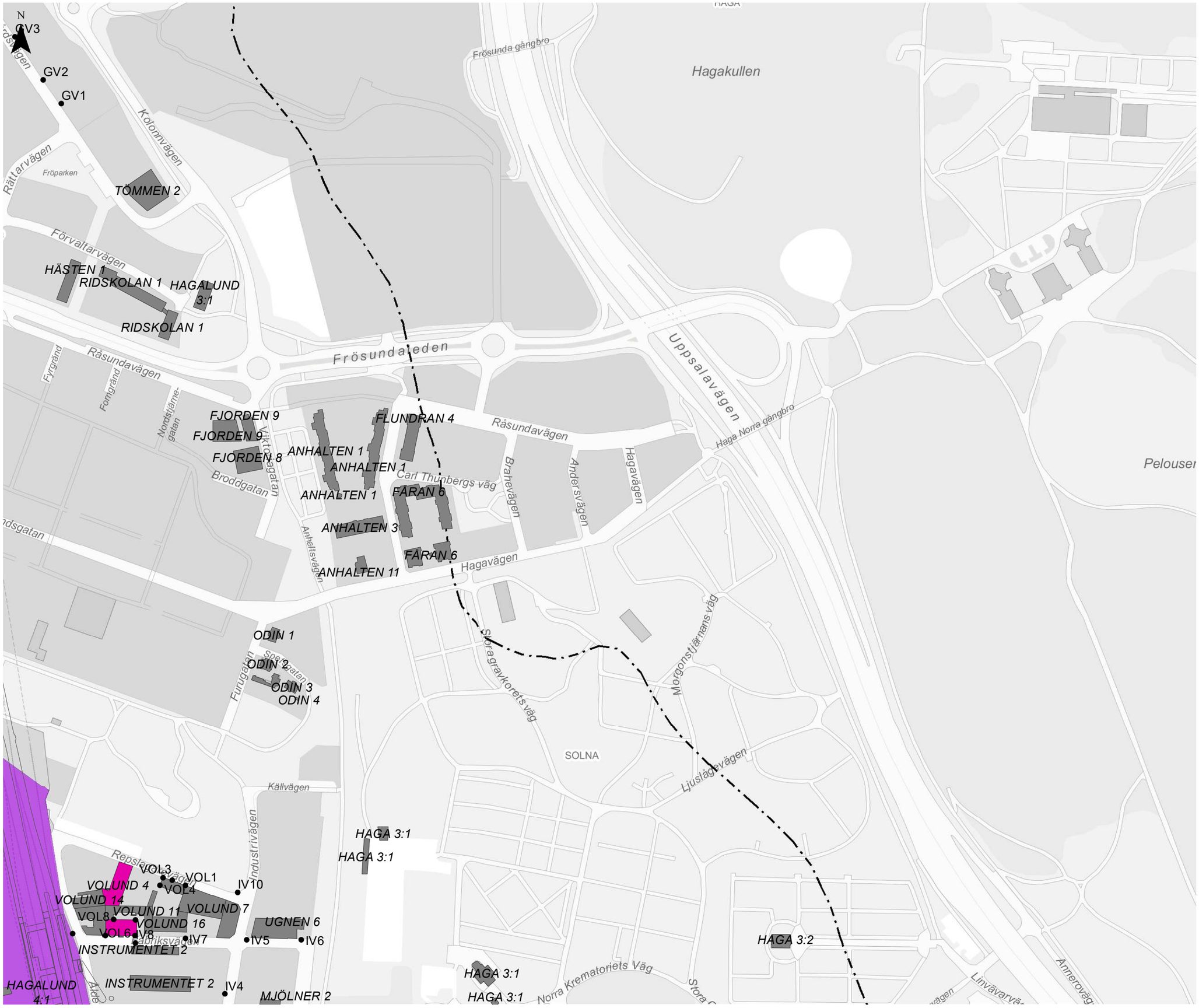

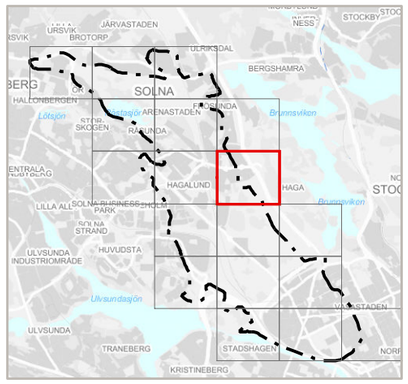

Förvaltning för utbyggd tunnelbana
STOCKHOLMS LÄNS LANDSTING

Kontrollprogram Grundvatten

Tunnelbana Odenplan-Arenastaden
Bilaga 3. Karta över grundvattenberoende objekt och observationspunkter för sättningar

Datum: 2018-02-09

Skala (A3): 1:3 750

0 0,03 0,06 0,09 0,12 0,15 km

© Lantmäteriet, Geodatasamverkan
© Open Stockholm

Teckenförklaring

- Observationspunkt för sättningar
- Tunnel
- Grundläggning på lera
- Träpålar
- Okänd grundläggning
- Känslig anläggning
- Influensområde

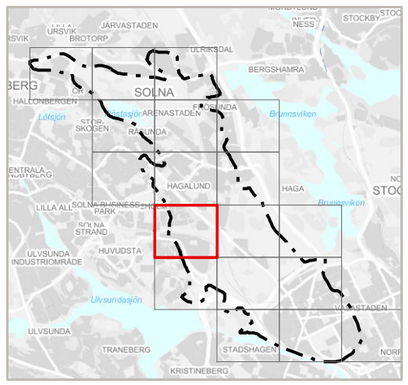

Förvaltning för utbyggd tunnelbana
STOCKHOLMS LÄNS LANDSTING

Kontrollprogram Grundvatten

Tunnelbana Odenplan-Arenastaden
Bilaga 3. Karta över grundvattenberoende objekt och observationspunkter för sättningar

Datum: 2018-02-09

Skala (A3): 1:3 750

0 0,03 0,06 0,09 0,12 0,15 km

© Lantmäteriet, Geodatasamverkan
© Open Stockholm

Teckenförklaring

- Observationspunkt för sättningar
- Tunnel
- Grundläggning på lera
- Träpålar
- Okänd grundläggning
- Känslig anläggning
- Influensområde

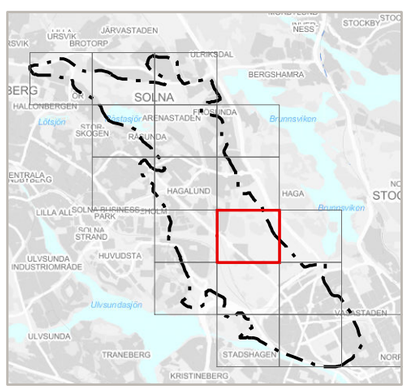

Förvaltning för utbyggd tunnelbana
STOCKHOLMS LÄNS LANDSTING

Kontrollprogram Grundvatten

Tunnelbana Odenplan-Arenastaden
Bilaga 3. Karta över grundvattenberoende objekt och observationspunkter för sättningar

Datum: 2018-02-09

Skala (A3): 1:3 750

0 0,03 0,06 0,09 0,12 0,15 km

© Lantmäteriet, Geodatasamverkan
© Open Stockholm

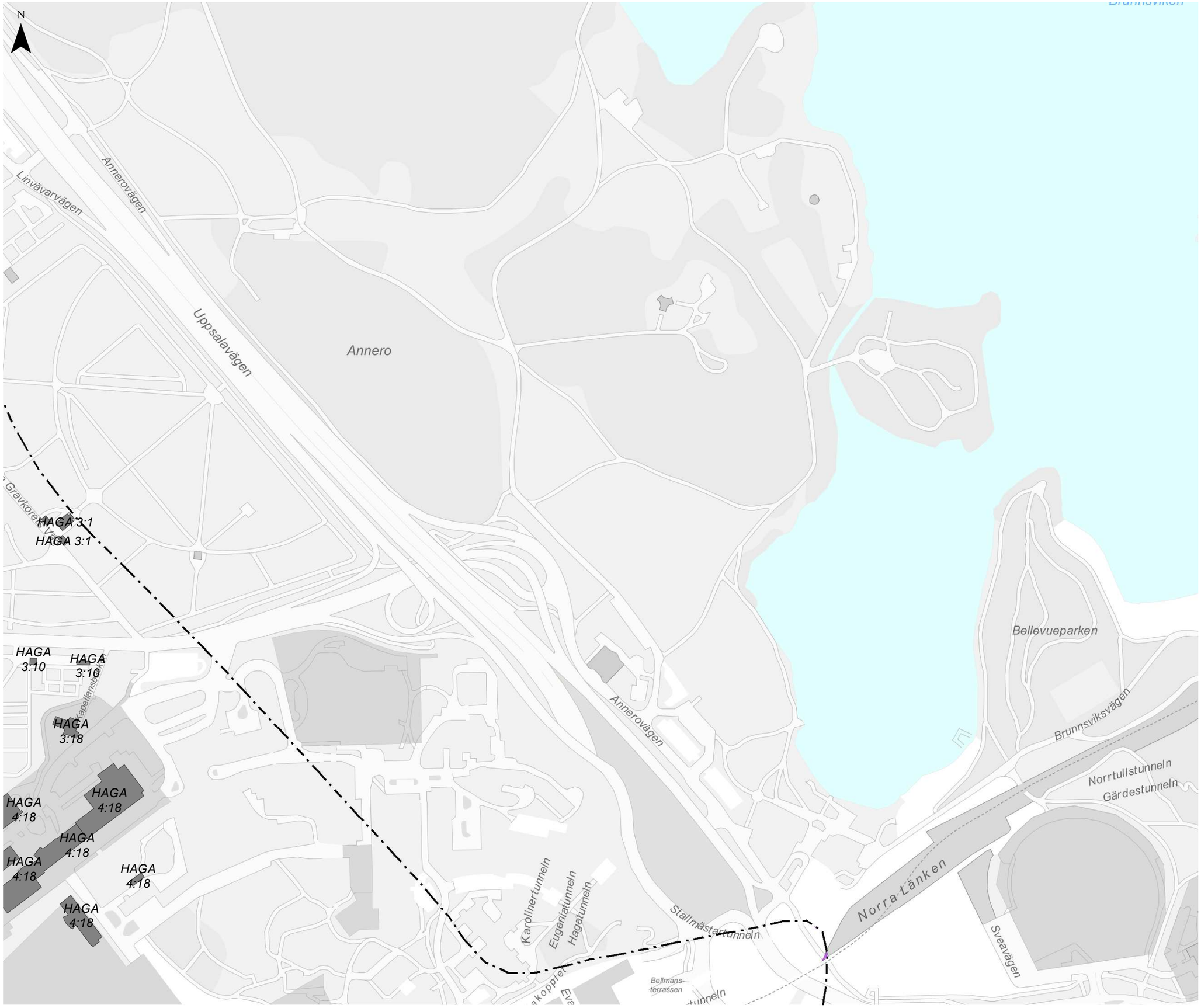

Teckenförklaring

- Observationspunkt för sättningar
- Tunnel
- Grundläggning på lera
- Träpålar
- Okänd grundläggning
- Känslig anläggning
- Influensområde

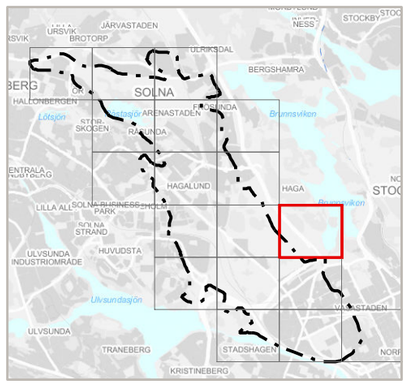

Förvaltning för utbyggd tunnelbana
STOCKHOLMS LÄNS LANDSTING

Kontrollprogram Grundvatten

Tunnelbana Odenplan-Arenastaden
Bilaga 3. Karta över grundvattenberoende objekt och observationspunkter för sättningar

Datum: 2018-02-09

Skala (A3): 1:3 750

0 0,03 0,06 0,09 0,12 0,15 km

© Lantmäteriet, Geodatasamverkan
© Open Stockholm

Teckenförklaring

- Observationspunkt för sättningar
- Tunnel
- Grundläggning på lera
- Träpålar
- Okänd grundläggning
- Känslig anläggning
- Influensområde

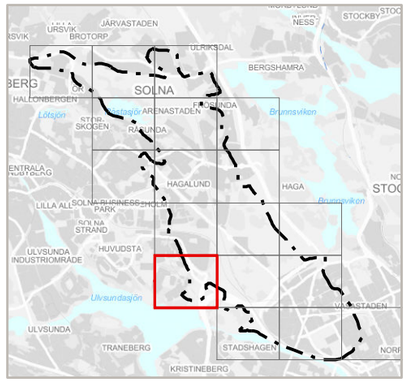

Förvaltning för utbyggd tunnelbana
STOCKHOLMS LÄNS LANDSTING

Kontrollprogram Grundvatten

Tunnelbana Odenplan-Arenastaden
Bilaga 3. Karta över grundvattenberoende objekt och observationspunkter för sättningar

Datum: 2018-02-09

Skala (A3): 1:3 750

0 0,03 0,06 0,09 0,12 0,15 km

© Lantmäteriet, Geodatasamverkan
© Open Stockholm

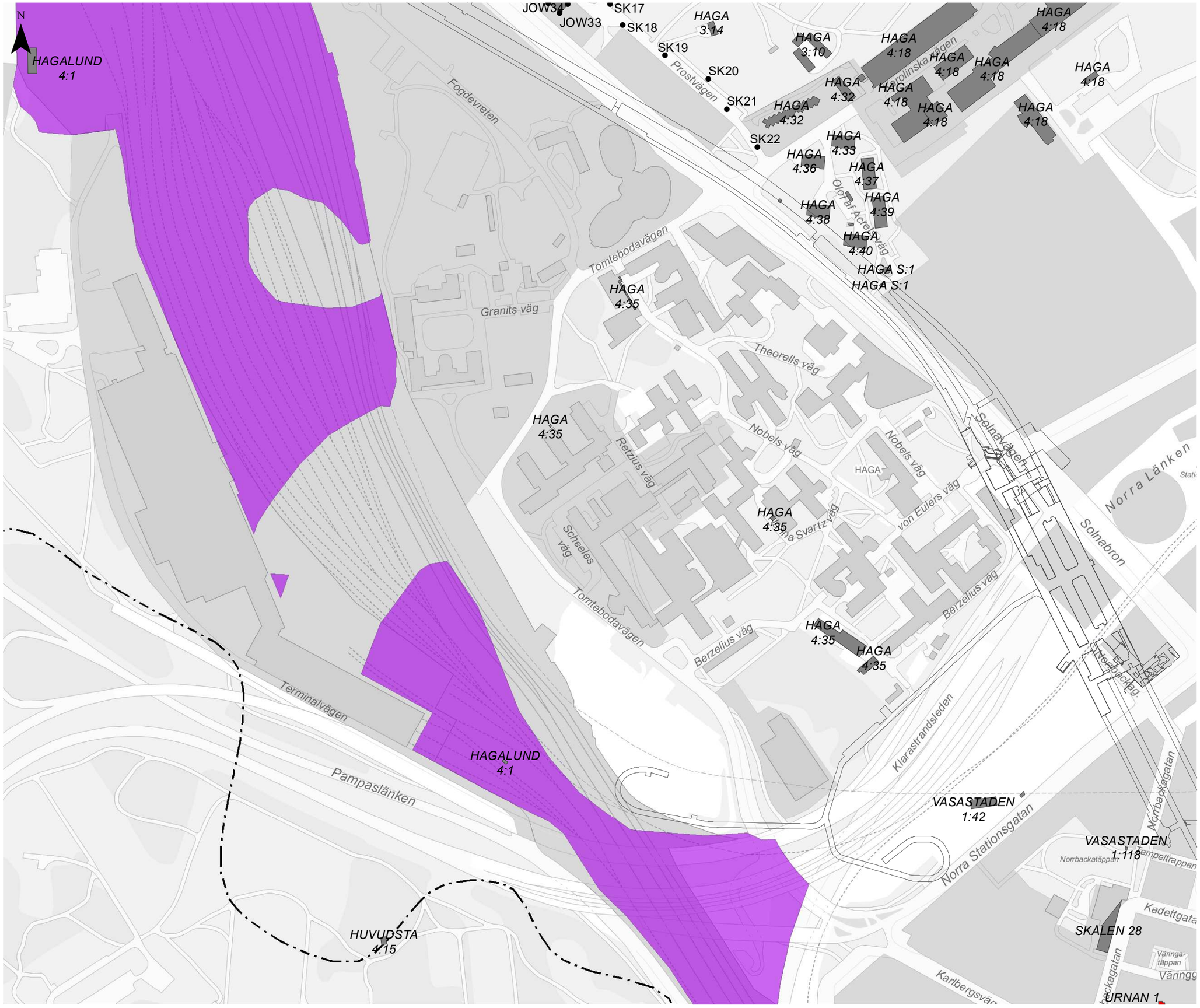

Teckenförklaring

- Observationspunkt för sättningar
- Tunnel
- Grundläggning på lera
- Träpålar
- Okänd grundläggning
- Känslig anläggning
- Influensområde

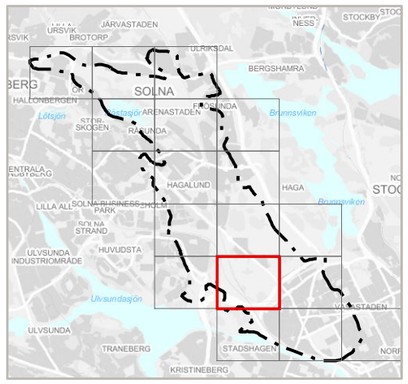

Förvaltning för utbyggd tunnelbana
STOCKHOLMS LÄNS LANDSTING

Kontrollprogram Grundvatten

Tunnelbana Odenplan-Arenastaden
Bilaga 3. Karta över grundvattenberoende objekt och observationspunkter för sättningar

Datum: 2018-02-09

Skala (A3): 1:3 750

0 0,03 0,06 0,09 0,12 0,15 km

© Lantmäteriet, Geodatasamverkan
© Open Stockholm

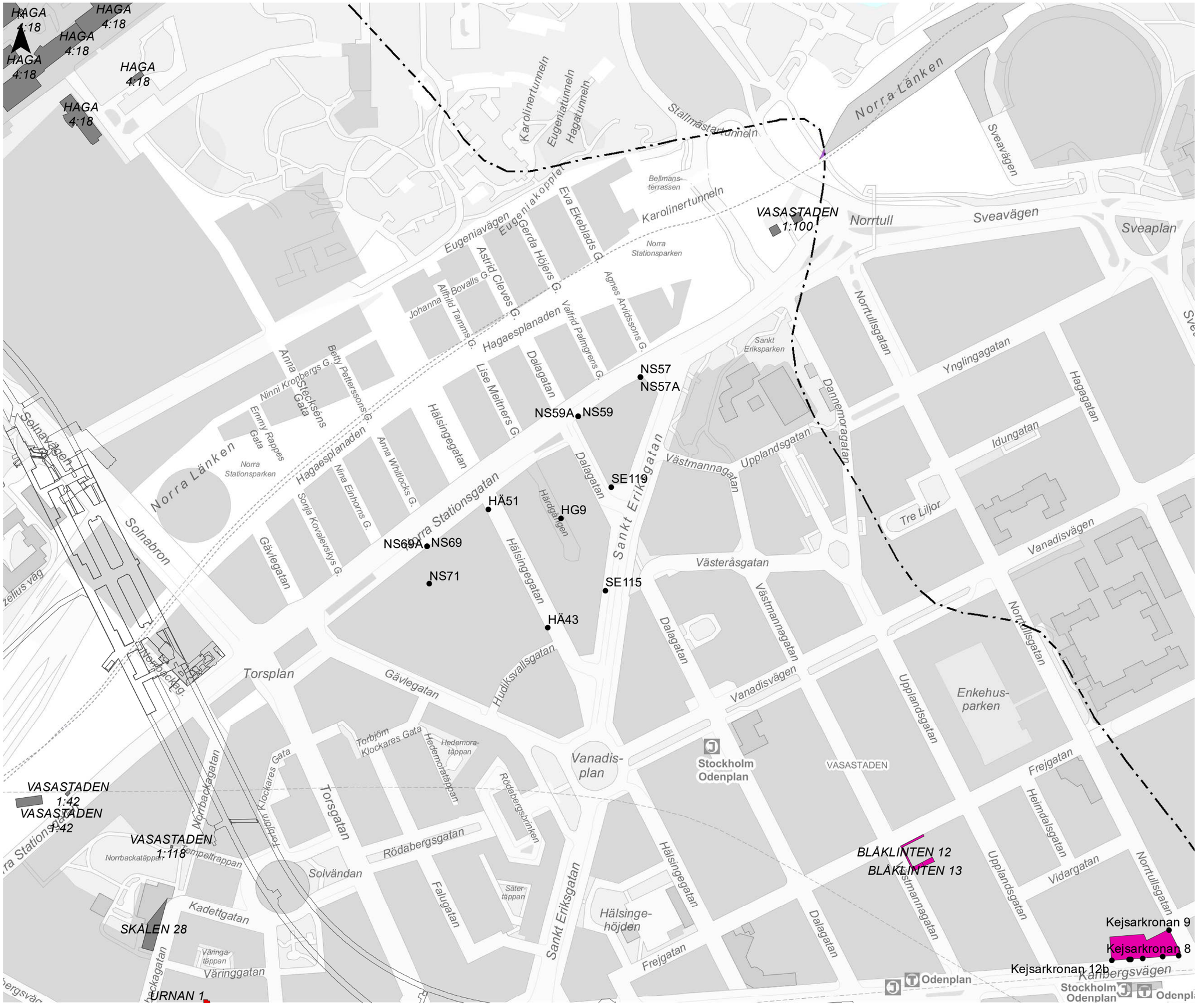

Teckenförklaring

- Observationspunkt för sättningar
- Tunnel
- Grundläggning på lera
- Träpålar
- Okänd grundläggning
- Känslig anläggning
- Influensområde

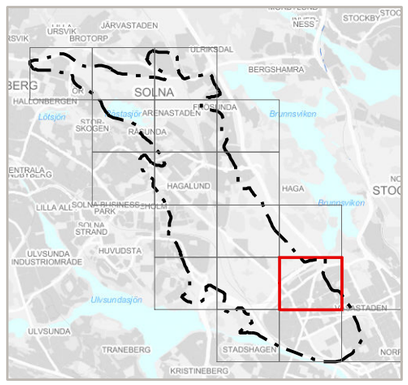

Kontrollprogram Grundvatten

Tunnelbana Odenplan-Arenastaden
Bilaga 3. Karta över grundvattenberoende objekt och observationspunkter för sättningar

Datum: 2018-02-09

Skala (A3): 1:3 750

0 0,03 0,06 0,09 0,12 0,15 km

© Lantmäteriet, Geodatasamverkan
© Open Stockholm

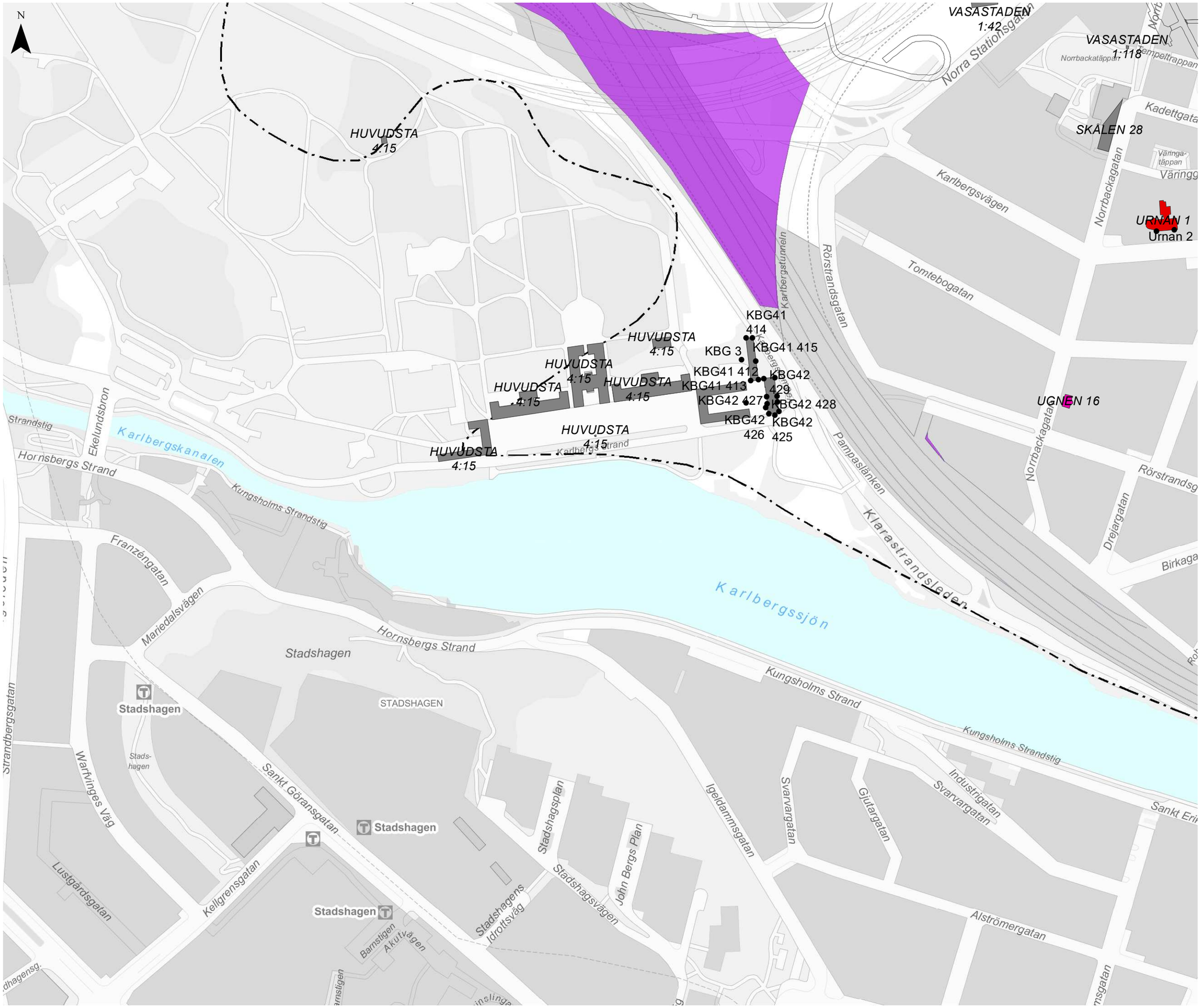

Teckenförklaring

- Observationspunkt för sättningar
- Tunnel
- Grundläggning på lera
- Träpålar
- Okänd grundläggning
- Känslig anläggning
- Influensområde

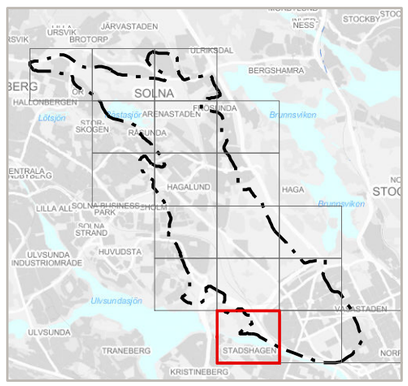

Förvaltning för utbyggd tunnelbana
STOCKHOLMS LÄNS LANDSTING

Kontrollprogram Grundvatten

Tunnelbana Odenplan-Arenastaden
Bilaga 3. Karta över grundvattenberoende objekt och observationspunkter för sättningar

Datum: 2018-02-09

Skala (A3): 1:3 750

0 0,03 0,06 0,09 0,12 0,15 km

© Lantmäteriet, Geodatasamverkan
© Open Stockholm

Teckenförklaring

- Observationspunkt för sättningar
- Tunnel
- Grundläggning på lera
- Träpålar
- Okänd grundläggning
- Känslig anläggning
- Influensområde

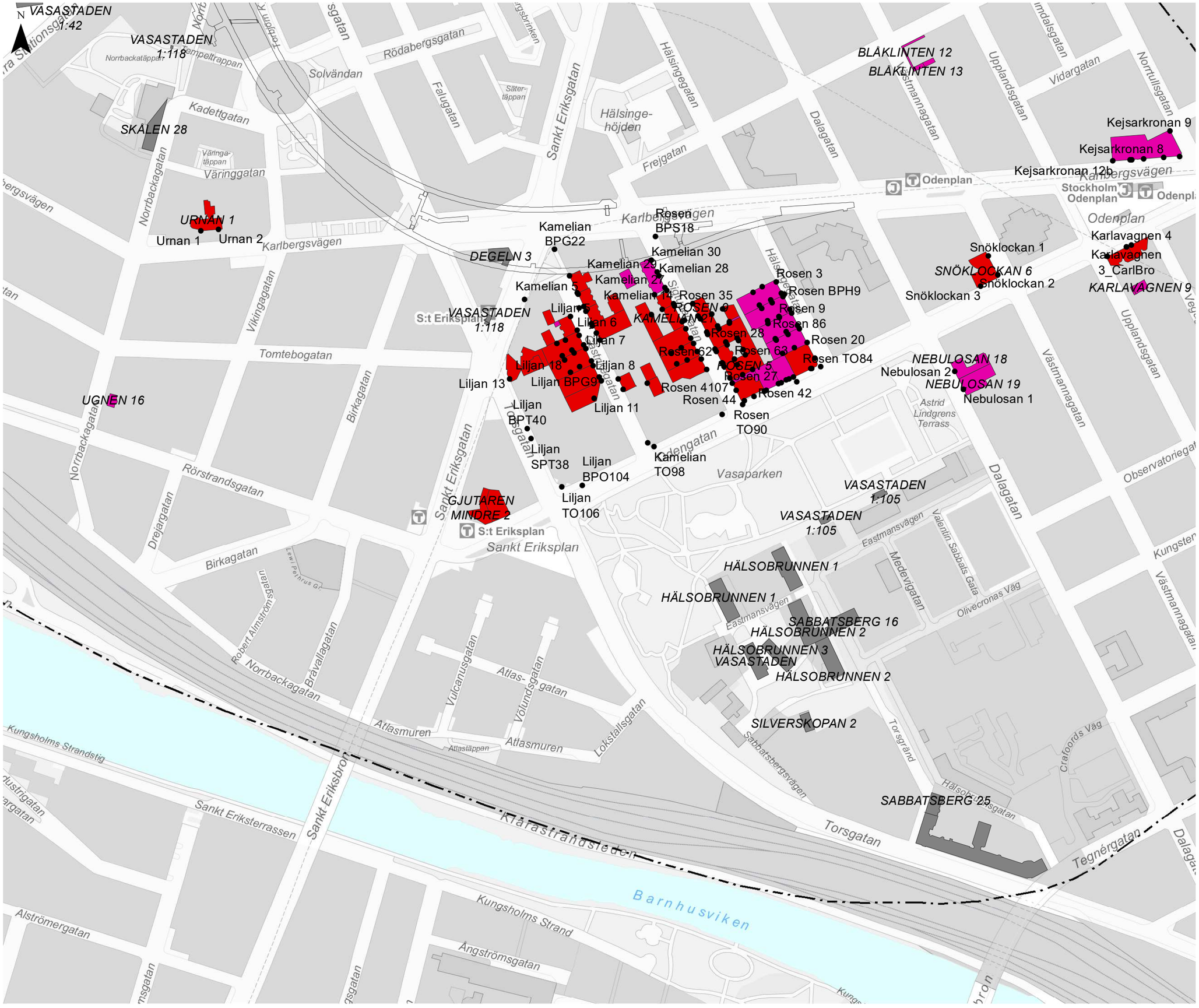

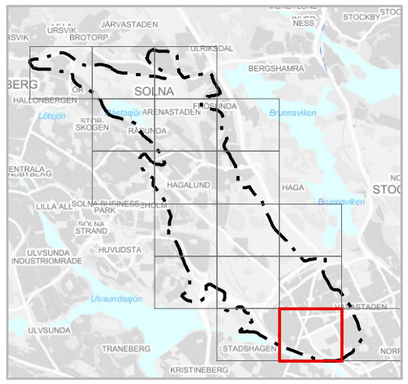

Förvaltning för utbyggd tunnelbana
STOCKHOLMS LÄNS LANDSTING

Kontrollprogram Grundvatten

Tunnelbana Odenplan-Arenastaden
Bilaga 3. Karta över grundvattenberoende objekt och observationspunkter för sättningar

Datum: 2018-02-09

Skala (A3): 1:3 750

0 0,03 0,06 0,09 0,12 0,15 km

© Lantmäteriet, Geodatasamverkan
© Open Stockholm

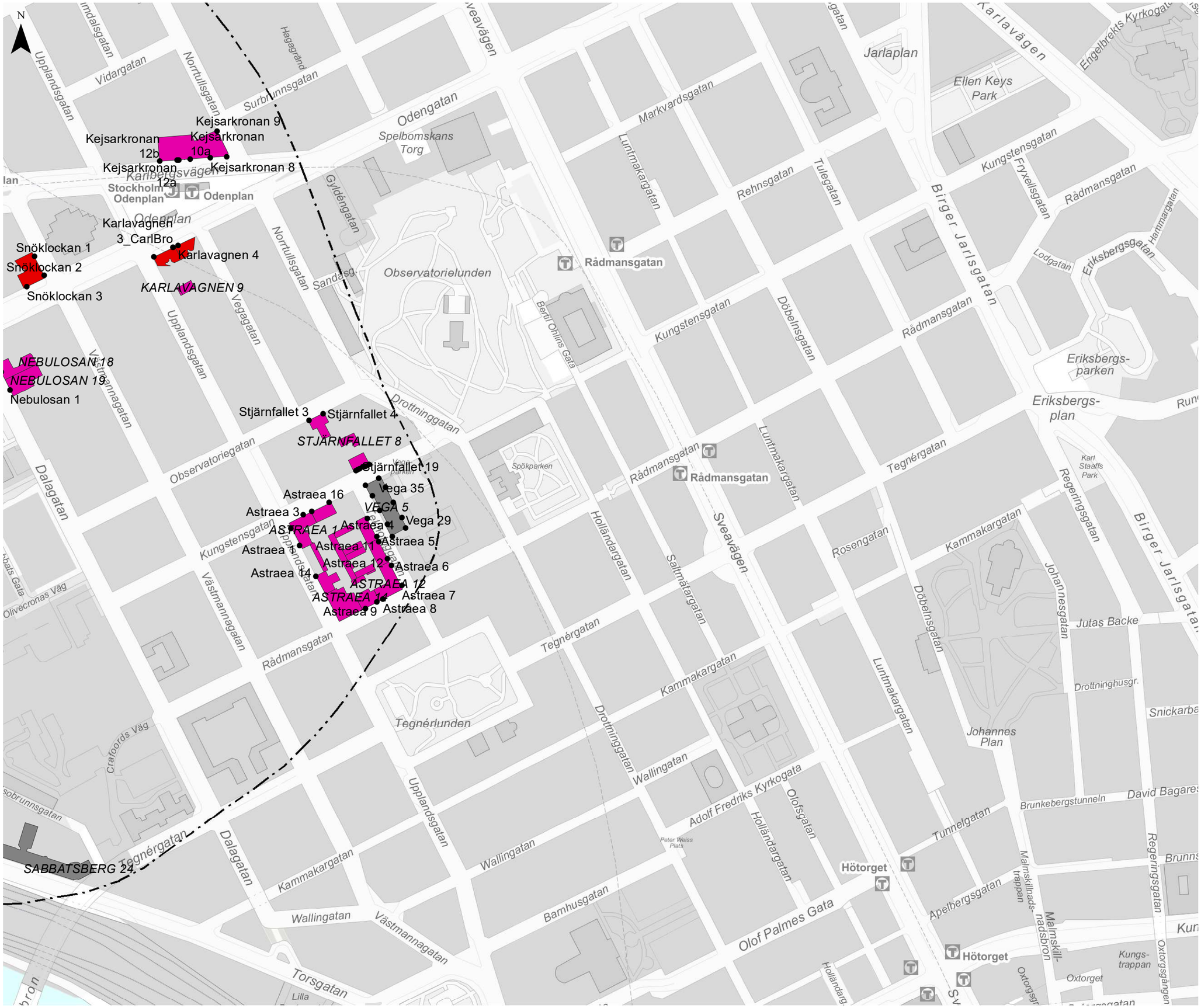

Teckenförklaring

- Observationspunkt för sättningar
- Tunnel
- Grundläggning på lera
- Träpålar
- Okänd grundläggning
- Känslig anläggning
- Influensområde

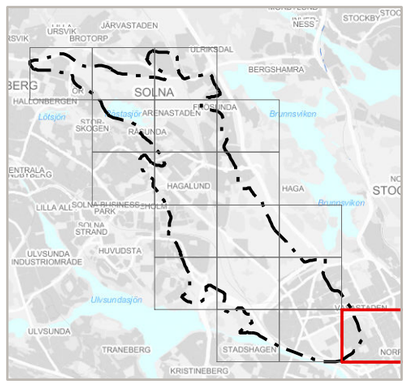

Förvaltning för utbyggd tunnelbana
STOCKHOLMS LÄNS LANDSTING