Yttrande i mål M 1431-17 2019-03-18

Bilaga 4 Kartor över fastigheter som berörs av inventering och besiktning för vibrationer

Miljöprövning för tunnelbana från Kungsträdgården till Nacka och söderort

Region Stockholm

Titel: Yttrande i mål M 1431-17 2019-03-18 – Bilaga 4
Konsult:
Författare:
Projektledare: Martin Hellgren, FUT
Bilder & illustrationer: Dimitra Panagiotopoulou, FUT
Dokumentid:
Diarienummer: FUT 2016-0026
Utgivningsdatum: 2019-03-18

Distributör: Region Stockholm, förvaltning för utbyggd tunnelbana
Box 225 50, 104 22 Stockholm. Tel: 08 737 25 00. E-post: nyatunnelbanan@sll.se

YTTRANDE 2019-03-18
Mål nr M 1431-17

Bilaga 4. Karta över fastigheter som berörs av inventering och besiktning för vibrationer

Miljöprövning för tunnelbana
från Kungsträdgården till Nacka och söderort

Datum: 2019-03-18

Skala (A3): 1:2 500

Koordinatsystem: SWEREF99 18 00

Ritad av: D. Panagiotopoulou

0 20 40 60 80 100 m

© Lantmäteriet, Geodatasamverkan
© Open Stockholm

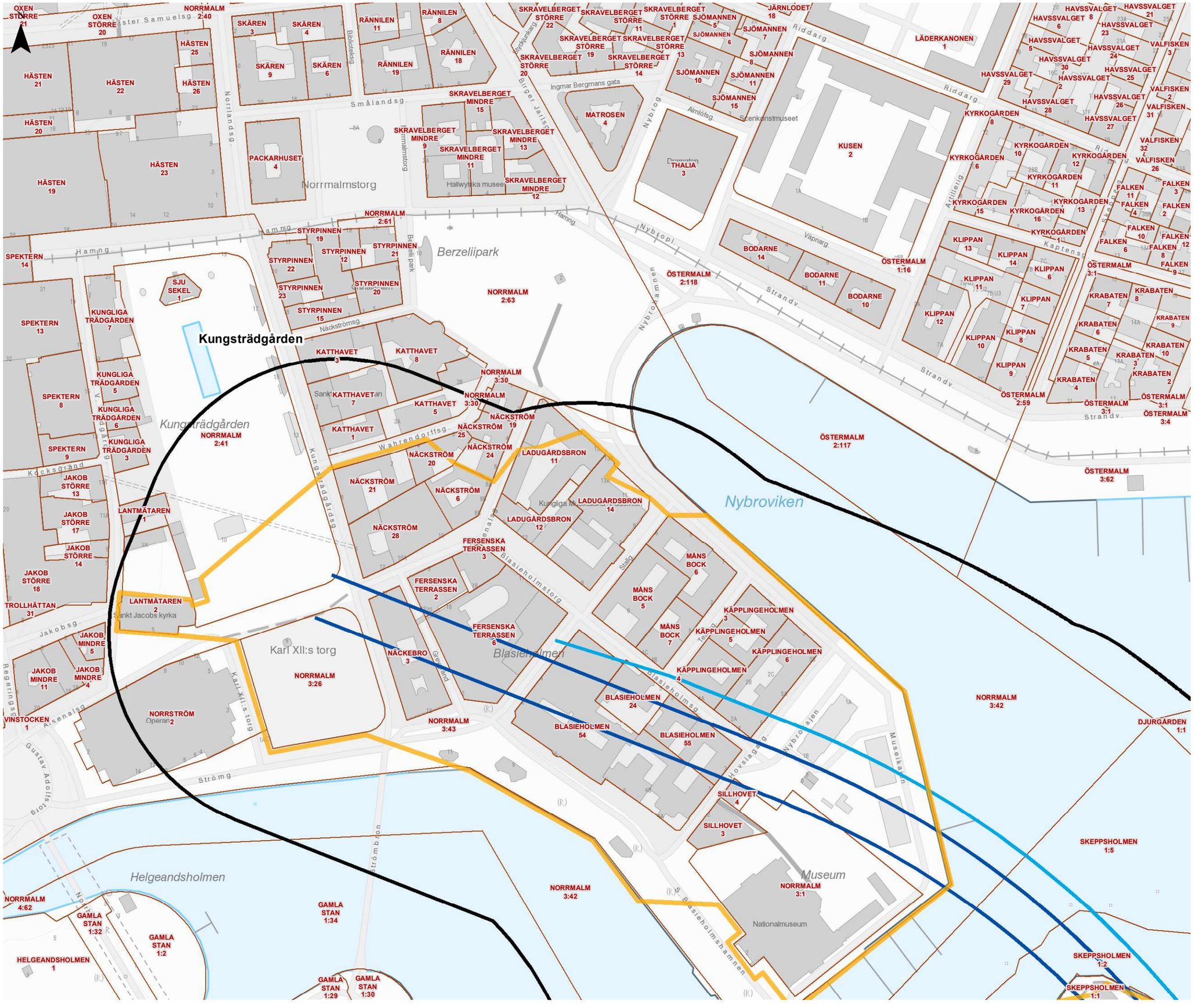

Teckenförklaring

- Stationsentré
- Arbets-/servicetunnel
- Planerad spårsträckning
- Besiktningsområde
- Inventeringsområde (150 m från tunnelanläggningen)
- Fastighetsgräns

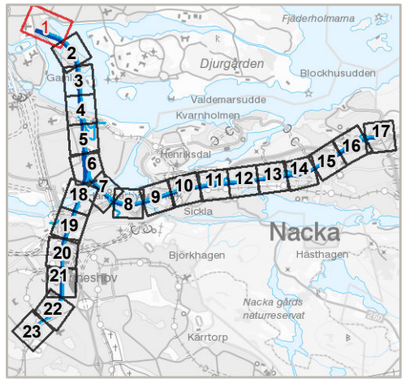

Förvaltning för utbyggd tunnelbana
STOCKHOLMS LÄNS LANDSTING

L:\Uppdrag\US14038 - SL Specialiststöd geohydrologi\Ritning\GIS\Data\Nacka-söderortKompletteringar 2019-03-18\Punkt 5_Vibrationer\MXD\Bilaga 4 Karta över fastigheter som berörs av inventering och besiktning för vibrationer.mxd

YTTRANDE 2019-03-18
Mål nr M 1431-17

Bilaga 4. Karta över fastigheter som berörs av inventering och besiktning för vibrationer

Miljöprövning för tunnelbana
från Kungsträdgården till Nacka och söderort

Datum: 2019-03-18

Skala (A3): 1:2 500

Koordinatsystem: SWEREF99 18 00

Ritad av: D. Panagiotopoulou

0 20 40 60 80 100 m

© Lantmäteriet, Geodatasamverkan
© Open Stockholm

Teckenförklaring

- Stationsentré
- Arbets-/servicetunnel
- Planerad spårsträckning
- Besiktningsområde
- Inventeringsområde (150 m från tunnelanläggningen)
- Fastighetsgräns

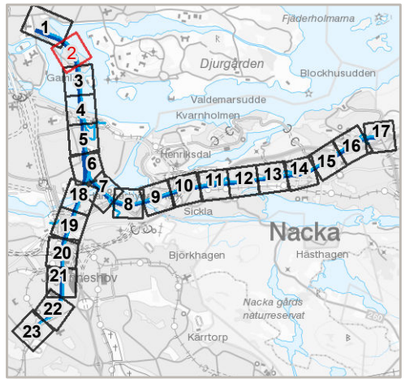

Förvaltning för utbyggd tunnelbana
STOCKHOLMS LÄNS LANDSTING

L:\Uppdrag\US14038 - SL Specialiststöd geohydrologi\Ritning\GIS\Data\Nacka-söderortKompletteringar 2019-03-18\Punkt 5_Vibrationer\MXD\Bilaga 4 Karta över fastigheter som berörs av inventering och besiktning för vibrationer.mxd

YTTRANDE 2019-03-18
Mål nr M 1431-17

Bilaga 4. Karta över fastigheter som berörs av inventering och besiktning för vibrationer

Miljöprövning för tunnelbana
från Kungsträdgården till Nacka och söderort

Datum: 2019-03-18

Skala (A3): 1:2 500

Koordinatsystem: SWEREF99 18 00

Ritad av: D. Panagiotopoulou

0 20 40 60 80 100 m

© Lantmäteriet, Geodatasamverkan
© Open Stockholm

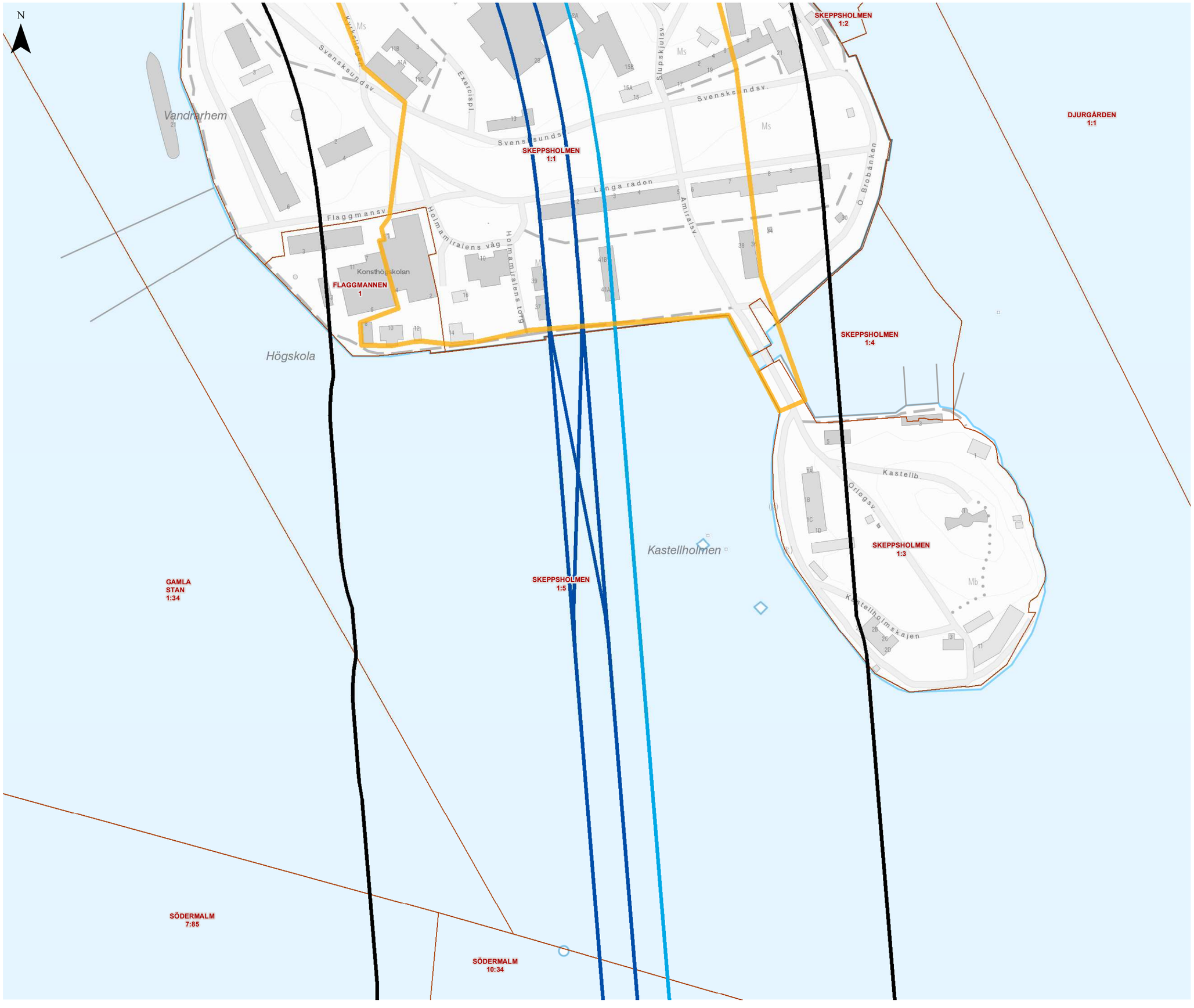

Teckenförklaring

- Stationsentré
- Arbets-/servicetunnel
- Planerad spårsträckning
- Besiktningsområde
- Inventeringsområde (150 m från tunnelanläggningen)
- Fastighetsgräns

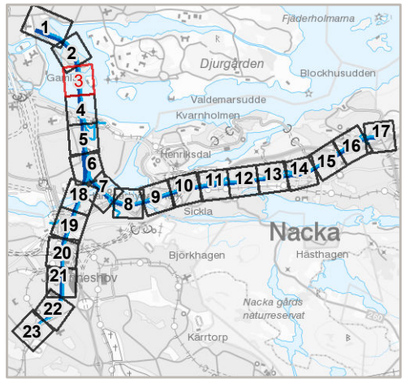

Förvaltning för utbyggd tunnelbana
STOCKHOLMS LÄNS LANDSTING

L:\Uppdrag\US14038 - SL Specialiststöd geohydrologi\Ritning\GIS\Data\Nacka-söderort\Kompletteringar 2019-03-18\Punkt 5_Vibrationer\MXD\Bilaga 4 Karta över fastigheter som berörs av inventering och besiktning för vibrationer.mxd

YTTRANDE 2019-03-18
Mål nr M 1431-17

Bilaga 4. Karta över fastigheter som berörs av inventering och besiktning för vibrationer

Miljöprövning för tunnelbana
från Kungsträdgården till Nacka och söderort

Datum: 2019-03-18

Skala (A3): 1:2 500

Koordinatsystem: SWEREF99 18 00

Ritad av: D. Panagiotopoulou

0 20 40 60 80 100 m

© Lantmäteriet, Geodatasamverkan
© Open Stockholm

Teckenförklaring

- Stationsentré
- Arbets-/servicetunnel
- Planerad spårsträckning
- Besiktningsområde
- Inventeringsområde (150 m från tunnelanläggningen)
- Fastighetsgräns

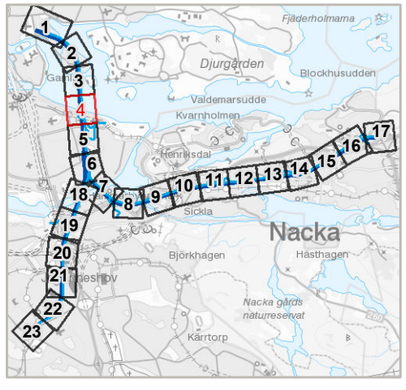

Förvaltning för utbyggd tunnelbana
STOCKHOLMS LÄNS LANDSTING

L:\Uppdrag\US14038 - SL Specialiststöd geohydrologi\Ritning\GIS\Data\Nacka-söderort\Kompletteringar 2019-03-18\Punkt 5_Vibrationer\MXD\Bilaga 4 Karta över fastigheter som berörs av inventering och besiktning för vibrationer.mxd

YTTRANDE 2019-03-18
Mål nr M 1431-17

Bilaga 4. Karta över fastigheter som berörs av inventering och besiktning för vibrationer

Miljöprövning för tunnelbana
från Kungsträdgården till Nacka och söderort

Datum: 2019-03-18

Skala (A3): 1:2 500

Koordinatsystem: SWEREF99 18 00

Ritad av: D. Panagiotopoulou

0 20 40 60 80 100 m

© Lantmäteriet, Geodatasamverkan
© Open Stockholm

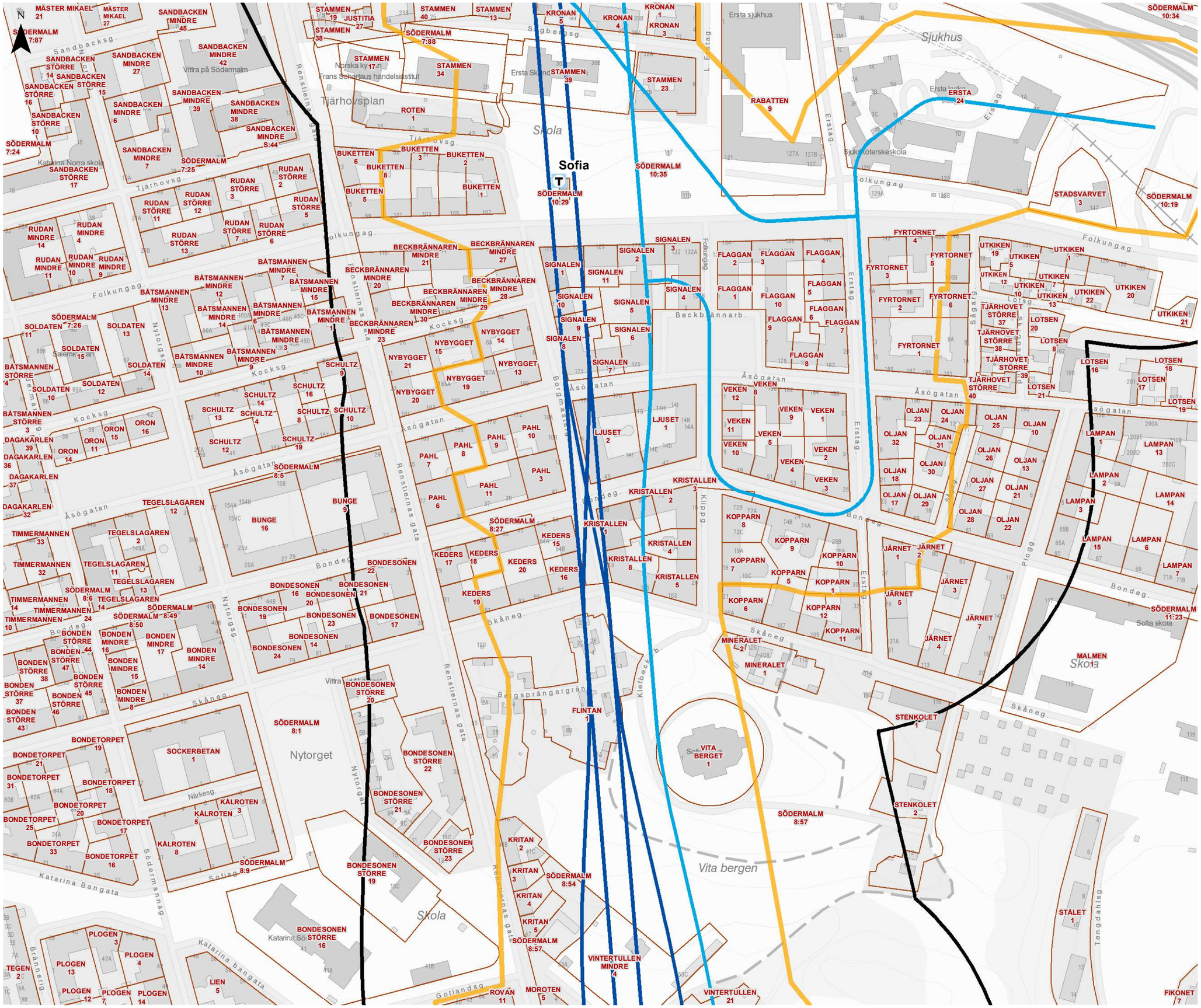

Teckenförklaring

- Stationsentré
- Arbets-/servicetunnel
- Planerad spårsträckning
- Besiktningsområde
- Inventeringsområde (150 m från tunnelanläggningen)
- Fastighetsgräns

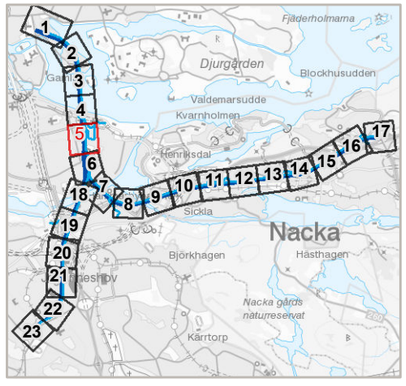

Förvaltning för utbyggd tunnelbana
STOCKHOLMS LÄNS LANDSTING

L:\Uppdrag\US14038 - SL Specialiststöd geohydrologi\Ritning\GIS\Data\Nacka-söderort\Kompletteringar 2019-03-18\Punkt 5_Vibrationer\MXD\Bilaga 4 Karta över fastigheter som berörs av inventering och besiktning för vibrationer.mxd

YTTRANDE 2019-03-18
Mål nr M 1431-17

Bilaga 4. Karta över fastigheter som berörs av inventering och besiktning för vibrationer

Miljöprövning för tunnelbana
från Kungsträdgården till Nacka och söderort

Datum: 2019-03-18

Skala (A3): 1:2 500

Koordinatsystem: SWEREF99 18 00

Ritad av: D. Panagiotopoulou

0 20 40 60 80 100 m

© Lantmäteriet, Geodatasamverkan
© Open Stockholm

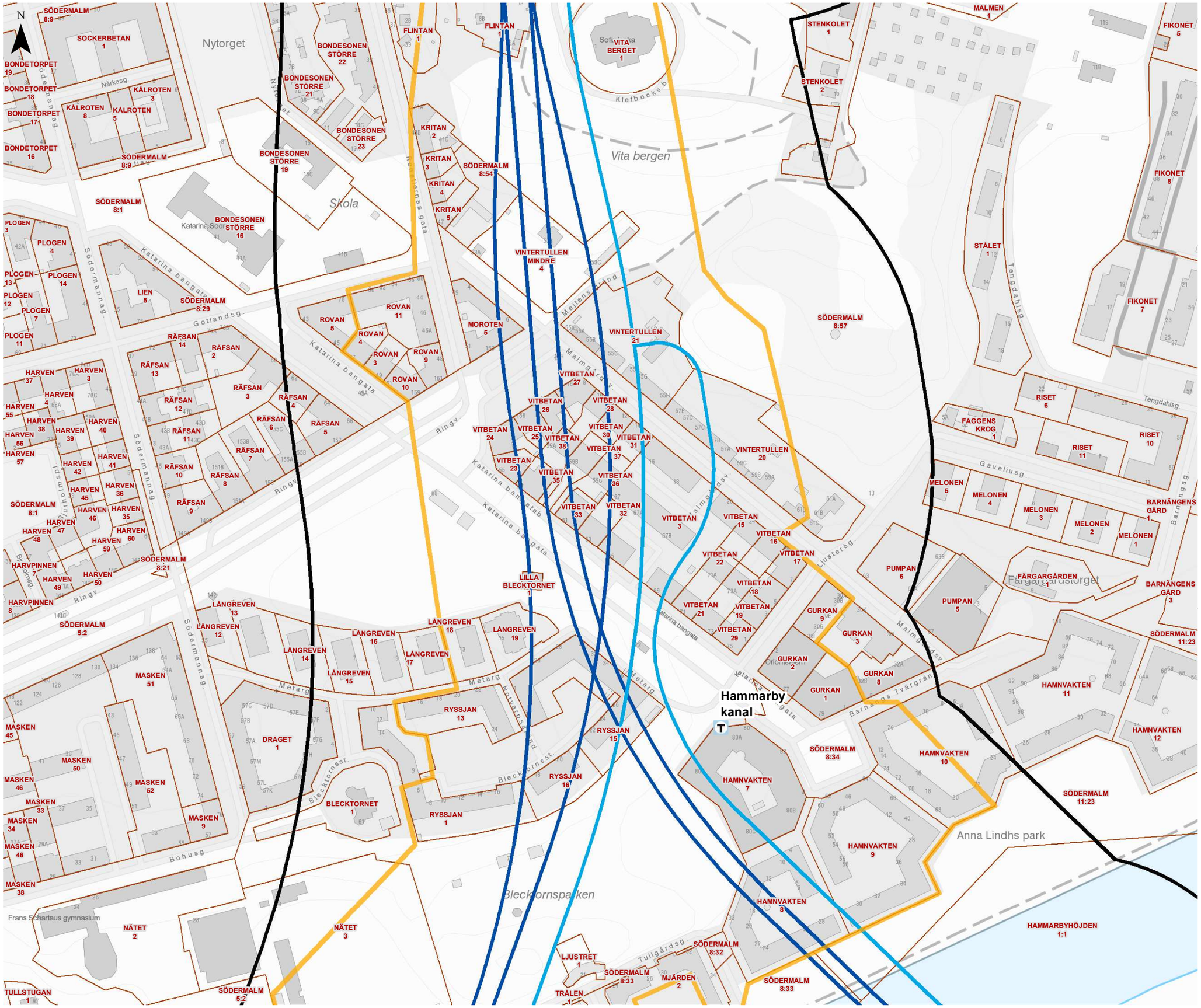

Teckenförklaring

- Stationsentré
- Arbets-/servicetunnel
- Planerad spårsträckning
- Besiktningsområde
- Inventeringsområde (150 m från tunnelanläggningen)
- Fastighetsgräns

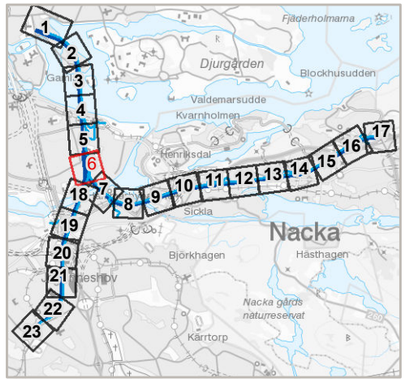

Förvaltning för utbyggd tunnelbana
STOCKHOLMS LÄNS LANDSTING

L:\Uppdrag\US14038 - SL Specialiststöd geohydrologi\Ritning\GIS\Data\Nacka-söderort\Kompletteringar 2019-03-18\Punkt 5_Vibrationer\MXD\Bilaga 4 Karta över fastigheter som berörs av inventering och besiktning för vibrationer.mxd

YTTRANDE 2019-03-18
Mål nr M 1431-17

Bilaga 4. Karta över fastigheter som berörs av inventering och besiktning för vibrationer

Miljöprövning för tunnelbana
från Kungsträdgården till Nacka och söderort

Datum: 2019-03-18
Skala (A3): 1:2 500
Koordinatsystem: SWEREF99 18 00
Ritad av: D. Panagiotopoulou

0 20 40 60 80 100 m

© Lantmäteriet, Geodatasamverkan
© Open Stockholm

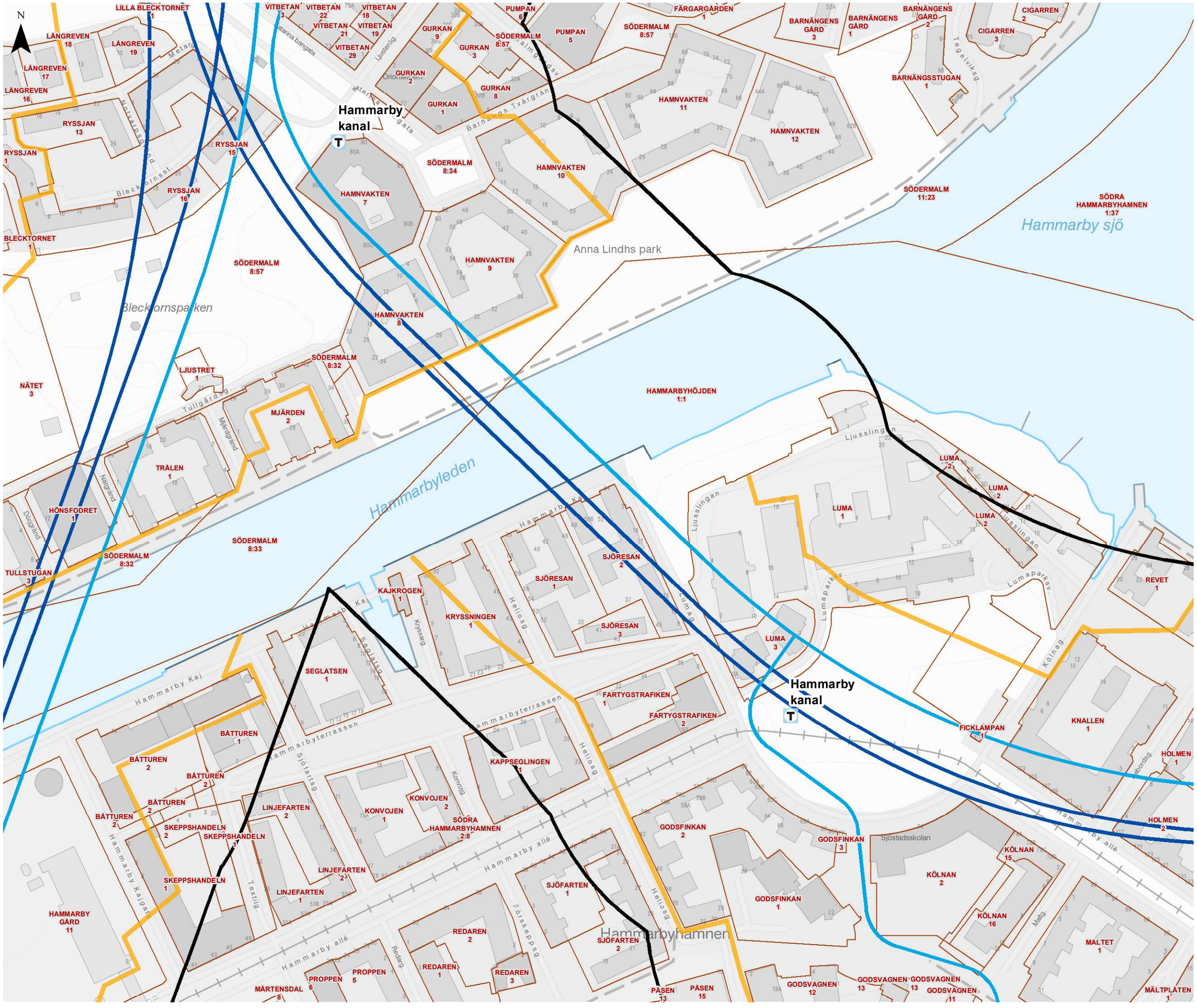

Teckenförklaring

- T Stationsentré
- Arbets-/servicetunnel
- Planerad spårsträckning
- Besiktningsområde
- Inventeringsområde (150 m från tunnelanläggningen)
- Fastighetsgräns

Förvaltning för utbyggd tunnelbana
STOCKHOLMS LÄNS LANDSTING

L:\Uppdrag\US14038 - SL Specialiststöd geohydrologi\Ritning\GIS\Data\Nacka-söderort\Kompletteringar 2019-03-18\Punkt 5_Vibrationer\MXD\Bilaga 4 Karta över fastigheter som berörs av inventering och besiktning för vibrationer.mxd

YTTRANDE 2019-03-18
Mål nr M 1431-17

Bilaga 4. Karta över fastigheter som berörs av inventering och besiktning för vibrationer

Miljöprövning för tunnelbana
från Kungsträdgården till Nacka och söderort

Datum: 2019-03-18
Skala (A3): 1:2 500
Koordinatsystem: SWEREF99 18 00
Ritad av: D. Panagiotopoulou

0 20 40 60 80 100 m

© Lantmäteriet, Geodatasamverkan
© Open Stockholm

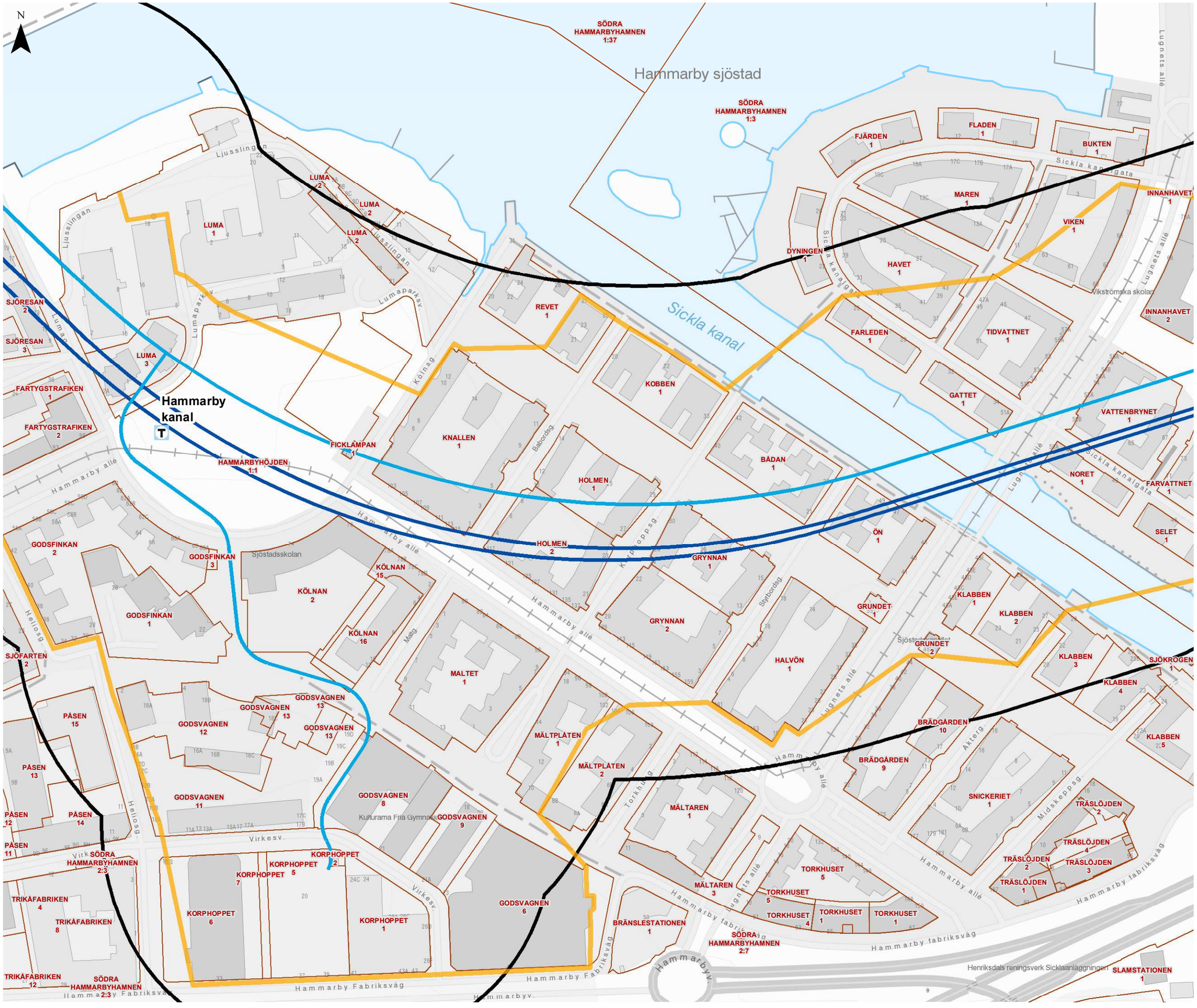

Teckenförklaring

- Stationsentré
- Arbets-/servicetunnel
- Planerad spårsträckning
- Besiktningsområde
- Inventeringsområde (150 m från tunnelanläggningen)
- Fastighetsgräns

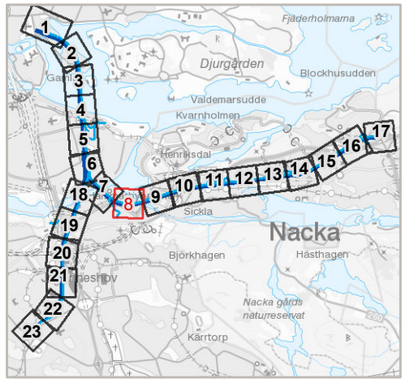

Förvaltning för utbyggd tunnelbana
STOCKHOLMS LÄNS LANDSTING

L:\Uppdrag\US14038 - SL Specialistöd geohydrologi\Ritning\GIS\Data\Nacka-söderort\Kompletteringar 2019-03-18\Punkt 5_Vibrationer\MXD\Bilaga 4 Karta över fastigheter som berörs av inventering och besiktning för vibrationer.mxd

YTTRANDE 2019-03-18
Mål nr M 1431-17

Bilaga 4. Karta över fastigheter som berörs av inventering och besiktning för vibrationer

Miljöprövning för tunnelbana
från Kungsträdgården till Nacka och söderort

Datum: 2019-03-18

Skala (A3): 1:2 500

Koordinatsystem: SWEREF99 18 00

Ritad av: D. Panagiotopoulou

0 20 40 60 80 100 m

© Lantmäteriet, Geodatasamverkan
© Open Stockholm

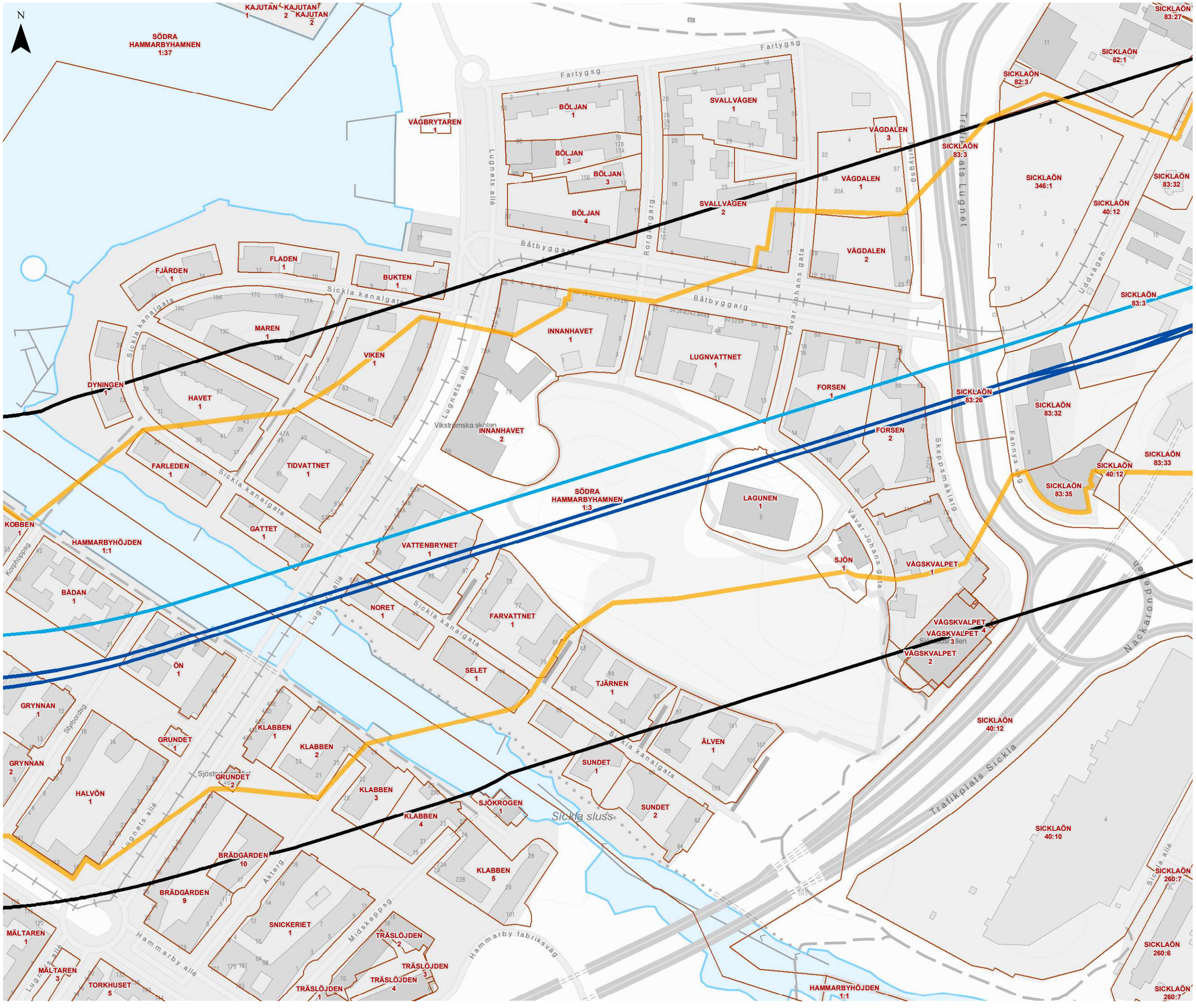

Teckenförklaring

- Stationsentré
- Arbets-/servicetunnel
- Planerad spårsträckning
- Besiktningsområde
- Inventeringsområde (150 m från tunnelanläggningen)
- Fastighetsgräns

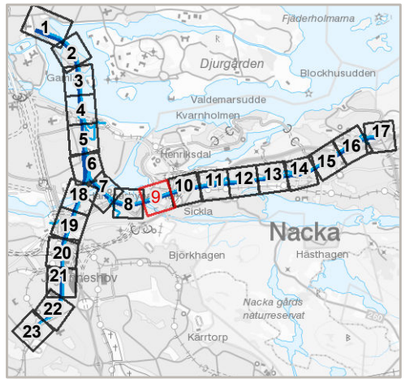

Förvaltning för utbyggd tunnelbana
STOCKHOLMS LÄNS LANDSTING

L:\Uppdrag\US14038 - SL Specialiststöd geohydrologi\Ritning\GIS\Data\Nacka-söderort\Kompletteringar 2019-03-18\Punkt 5_Vibrationer\MXD\Bilaga 4 Karta över fastigheter som berörs av inventering och besiktning för vibrationer.mxd

YTTRANDE 2019-03-18
Mål nr M 1431-17

Bilaga 4. Karta över fastigheter som berörs av inventering och besiktning för vibrationer

Miljöprövning för tunnelbana
från Kungsträdgården till Nacka och söderort

Datum: 2019-03-18

Skala (A3): 1:2 500

Koordinatsystem: SWEREF99 18 00

Ritad av: D. Panagiotopoulou

0 20 40 60 80 100 m

© Lantmäteriet, Geodatasamverkan
© Open Stockholm

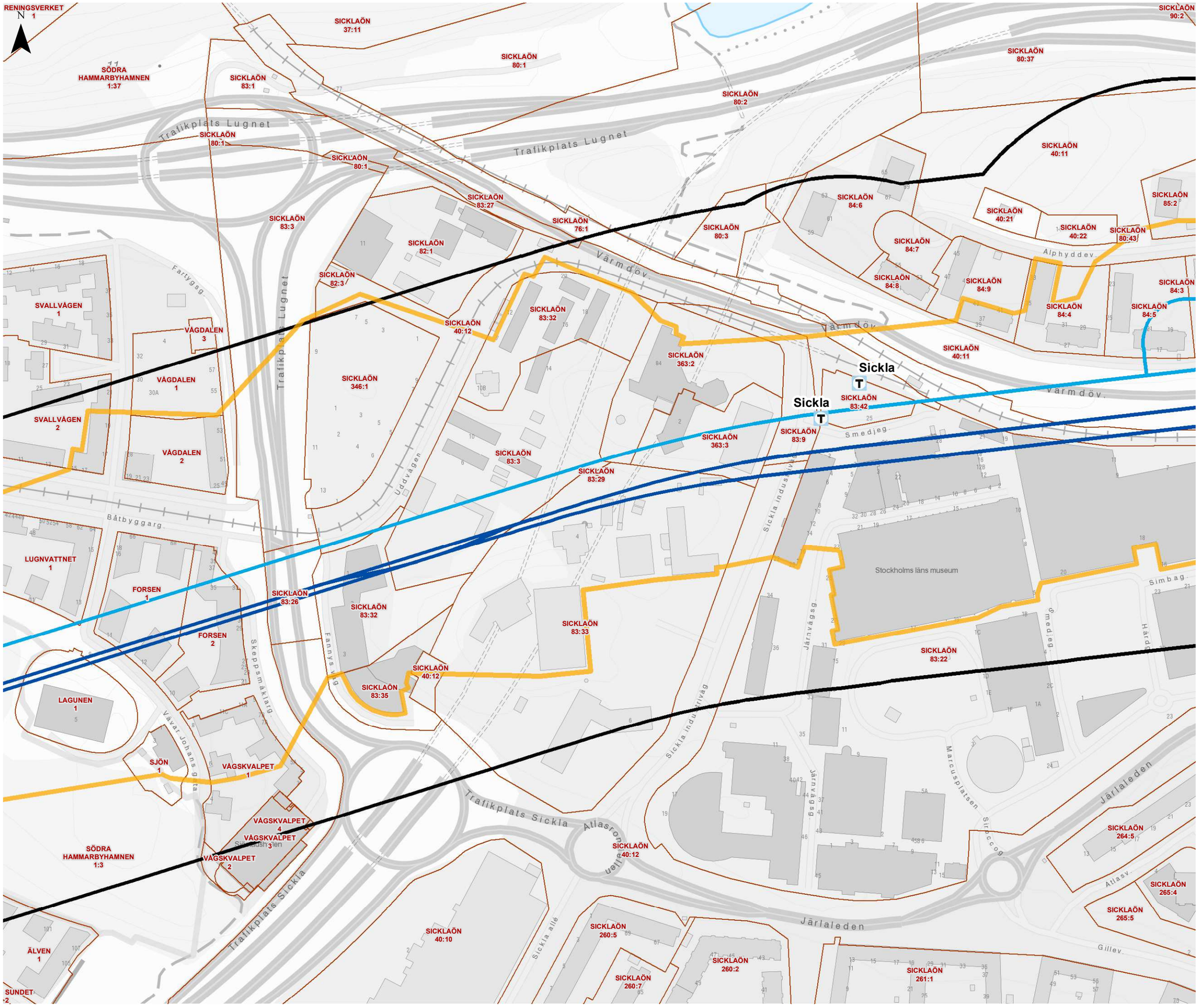

Teckenförklaring

- Stationsentré
- Arbets-/servicetunnel
- Planerad spårsträckning
- Besiktningsområde
- Inventeringsområde (150 m från tunnelanläggningen)
- Fastighetsgräns

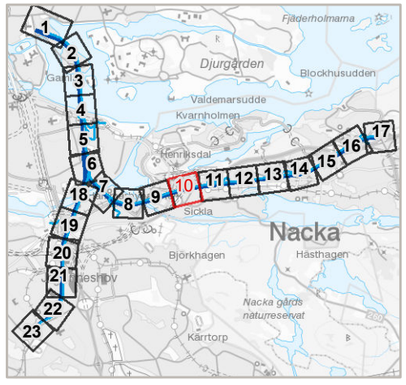

Förvaltning för utbyggd tunnelbana
STOCKHOLMS LÄNS LANDSTING

L:\Uppdrag\US14038 - SL Specialiststöd geohydrologi\Ritning\GIS\Data\Nacka-söderort\Kompletteringar 2019-03-18\Punkt 5_Vibrationer\MXD\Bilaga 4 Karta över fastigheter som berörs av inventering och besiktning för vibrationer.mxd

YTTRANDE 2019-03-18
Mål nr M 1431-17

Bilaga 4. Karta över fastigheter som berörs av inventering och besiktning för vibrationer

Miljöprövning för tunnelbana
från Kungsträdgården till Nacka och söderort

Datum: 2019-03-18

Skala (A3): 1:2 500

Koordinatsystem: SWEREF99 18 00

Ritad av: D. Panagiotopoulou

0 20 40 60 80 100 m

© Lantmäteriet, Geodatasamverkan
© Open Stockholm

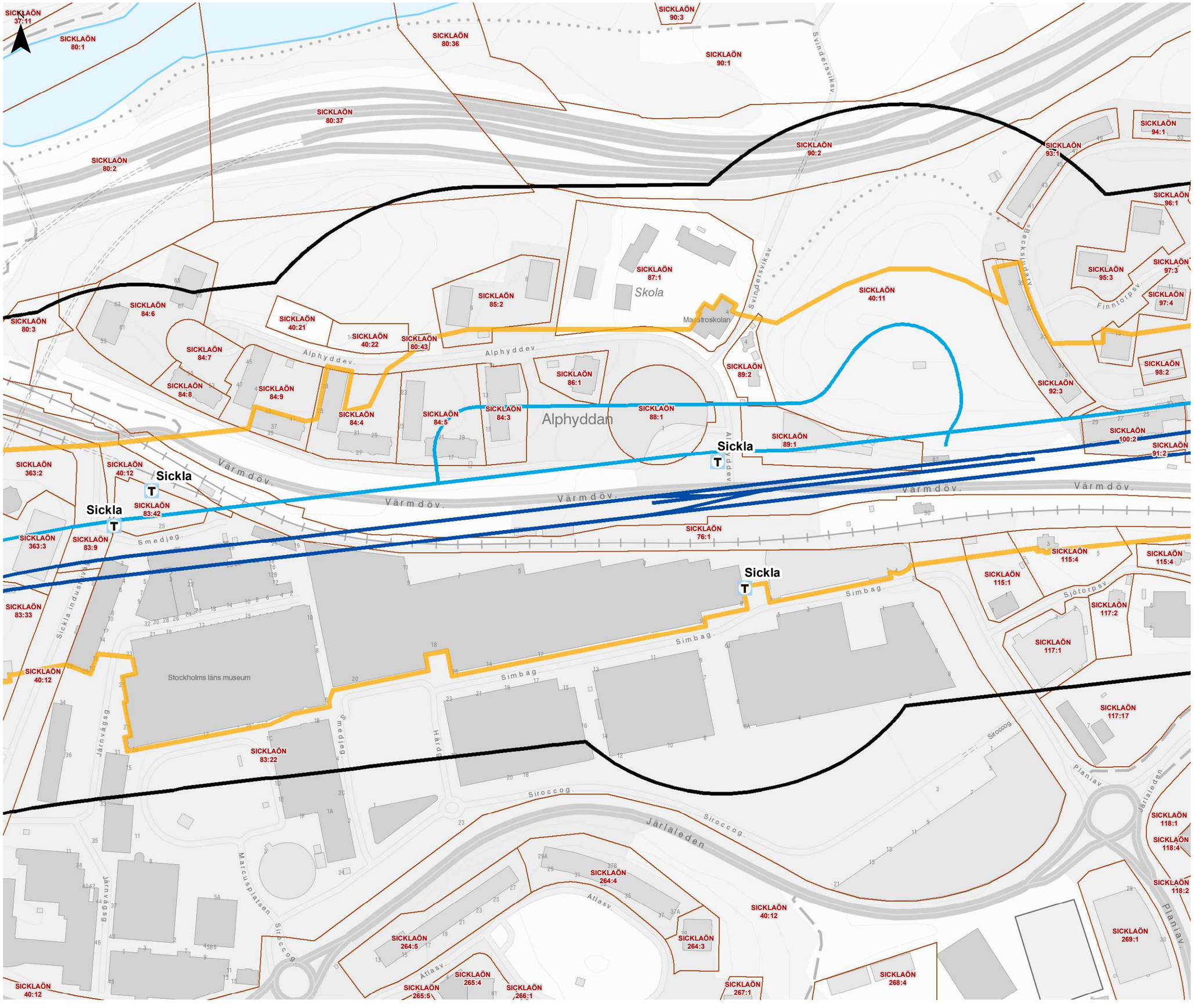

Teckenförklaring

- Stationsentré
- Arbets-/servicetunnel
- Planerad spårsträckning
- Besiktningsområde
- Inventeringsområde (150 m från tunnelanläggningen)
- Fastighetsgräns

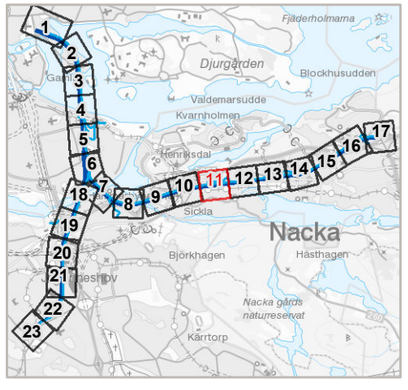

Förvaltning för utbyggd tunnelbana
STOCKHOLMS LÄNS LANDSTING

L:\Uppdrag\US14038 - SL Specialiststöd geohydrologi\Ritning\GIS\Data\Nacka-söderort\Kompletteringar 2019-03-18\Punkt 5_Vibrationer\MXD\Bilaga 4 Karta över fastigheter som berörs av inventering och besiktning för vibrationer.mxd

YTTRANDE 2019-03-18
Mål nr M 1431-17

Bilaga 4. Karta över fastigheter som berörs av inventering och besiktning för vibrationer

Miljöprövning för tunnelbana
från Kungsträdgården till Nacka och söderort

Datum: 2019-03-18
Skala (A3): 1:2 500
Koordinatsystem: SWEREF99 18 00
Ritad av: D. Panagiotopoulou

0 20 40 60 80 100 m

© Lantmäteriet, Geodatasamverkan
© Open Stockholm

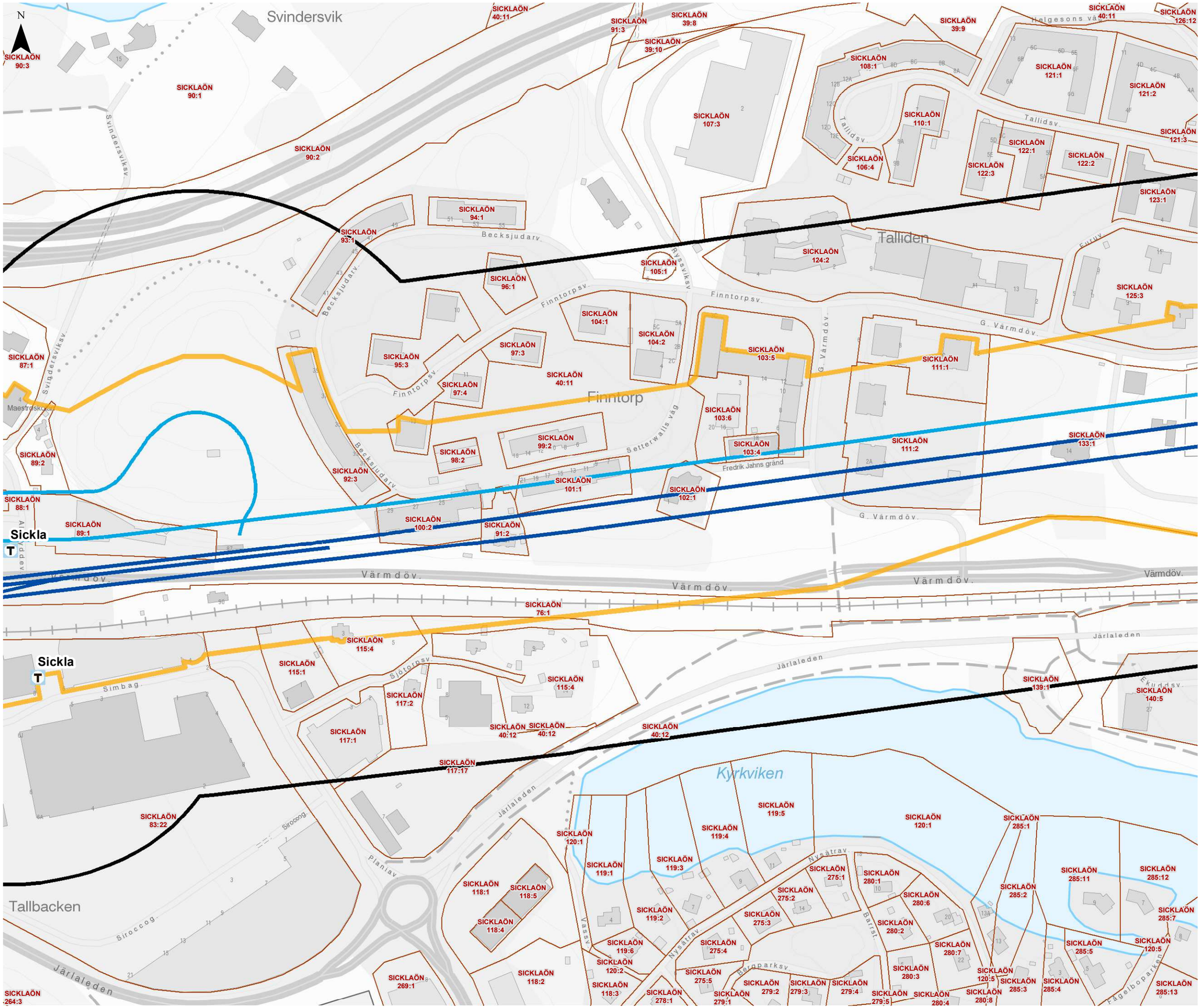

Teckenförklaring

- Stationsentré
- Arbets-/servicetunnel
- Planerad spårsträckning
- Besiktningsområde
- Inventeringsområde (150 m från tunnelanläggningen)
- Fastighetsgräns

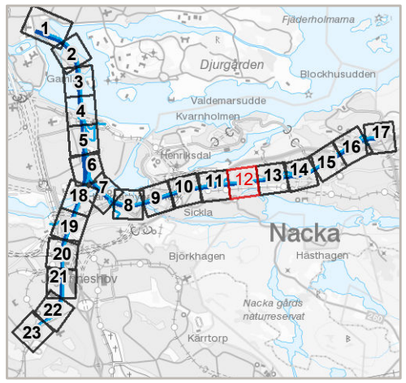

Förvaltning för utbyggd tunnelbana
STOCKHOLMS LÄNS LANDSTING

L:\Uppdrag\US14038 - SL Specialistst&d geohydrologi\Ritning\GIS\Data\Nacka-söderort\Kompletteringar 2019-03-18\Punkt 5_Vibrationer\MXD\Bilaga 4 Karta över fastigheter som berörs av inventering och besiktning för vibrationer.mxd

YTTRANDE 2019-03-18
Mål nr M 1431-17

Bilaga 4. Karta över fastigheter som berörs av inventering och besiktning för vibrationer

Miljöprövning för tunnelbana
från Kungsträdgården till Nacka och söderort

Datum: 2019-03-18

Skala (A3): 1:2 500

Koordinatsystem: SWEREF99 18 00

Ritad av: D. Panagiotopoulou

0 20 40 60 80 100 m

© Lantmäteriet, Geodatasamverkan
© Open Stockholm

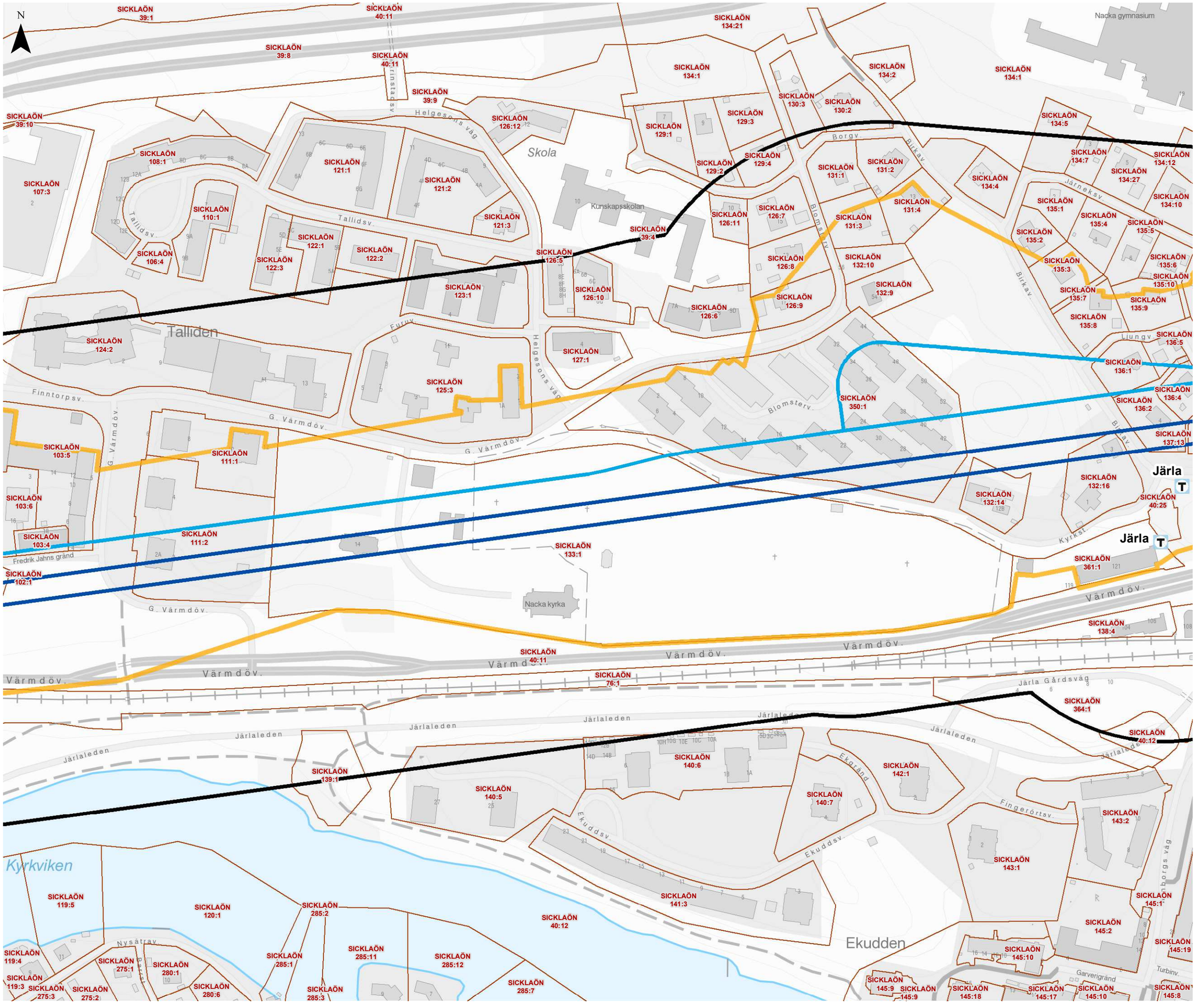

Teckenförklaring

- Stationsentré
- Arbets-/servicetunnel
- Planerad spårsträckning
- Besiktningsområde
- Inventeringsområde (150 m från tunnelanläggningen)
- Fastighetsgräns

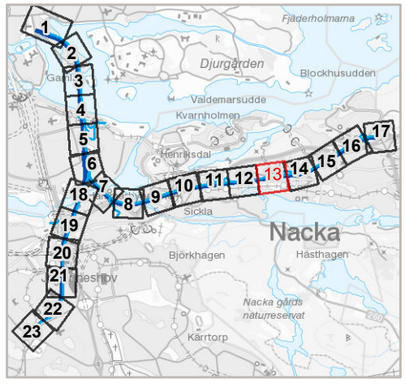

Förvaltning för utbyggd tunnelbana
STOCKHOLMS LÄNS LANDSTING

L:\Uppdrag\US14038 - SL Specialiststöd geohydrologi\Ritning\GIS\Data\Nacka-söderortKompletteringar 2019-03-18\Punkt 5_Vibrationer\MXD\Bilaga 4 Karta över fastigheter som berörs av inventering och besiktning för vibrationer.mxd

YTTRANDE 2019-03-18
Mål nr M 1431-17

Bilaga 4. Karta över fastigheter som berörs av inventering och besiktning för vibrationer

Miljöprövning för tunnelbana
från Kungsträdgården till Nacka och söderort

Datum: 2019-03-18

Skala (A3): 1:2 500

Koordinatsystem: SWEREF99 18 00

Ritad av: D. Panagiotopoulou

0 20 40 60 80 100 m

© Lantmäteriet, Geodatasamverkan
© Open Stockholm

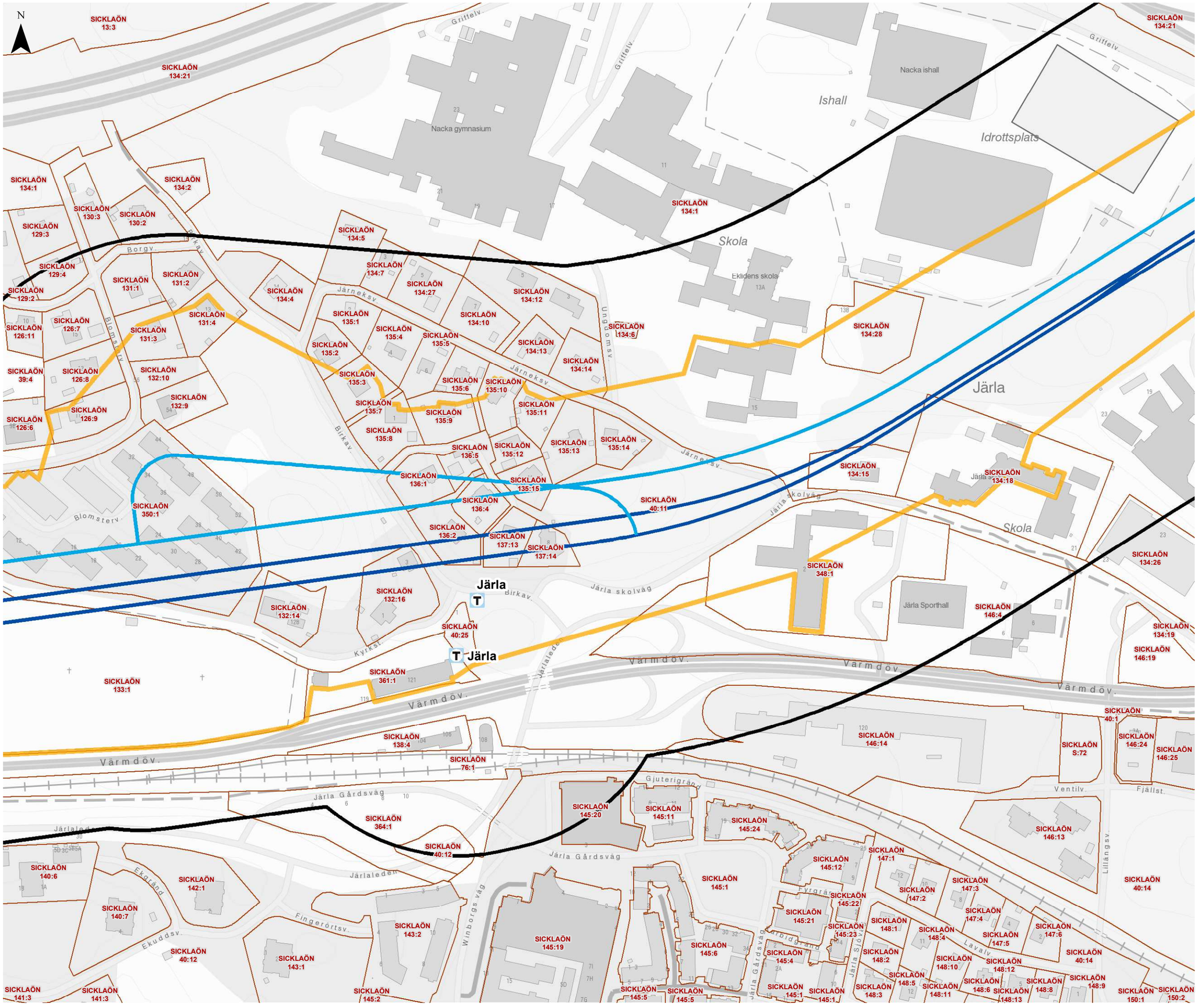

Teckenförklaring

- Stationsentré
- Arbets-/servicetunnel
- Planerad spårsträckning
- Besiktningsområde
- Inventeringsområde (150 m från tunnelanläggningen)
- Fastighetsgräns

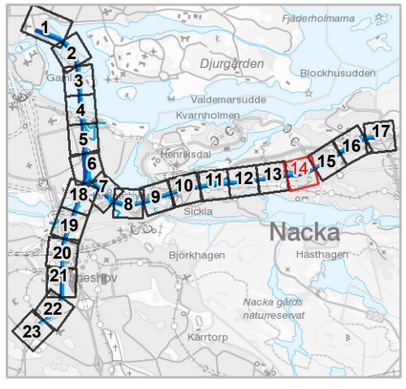

Förvaltning för utbyggd tunnelbana
STOCKHOLMS LÄNS LANDSTING

L:\Uppdrag\US14038 - SL Specialiststöd geohydrologi\Ritning\GIS\Data\Nacka-söderortKompletteringar 2019-03-18\Punkt 5_Vibrationer\MXD\Bilaga 4 Karta över fastigheter som berörs av inventering och besiktning för vibrationer.mxd

YTTRANDE 2019-03-18
Mål nr M 1431-17

Bilaga 4. Karta över fastigheter som berörs av inventering och besiktning för vibrationer

Miljöprövning för tunnelbana
från Kungsträdgården till Nacka och söderort

Datum: 2019-03-18

Skala (A3): 1:2 500

Koordinatsystem: SWEREF99 18 00

Ritad av: D. Panagiotopoulou

0 20 40 60 80 100 m

© Lantmäteriet, Geodatasamverkan
© Open Stockholm

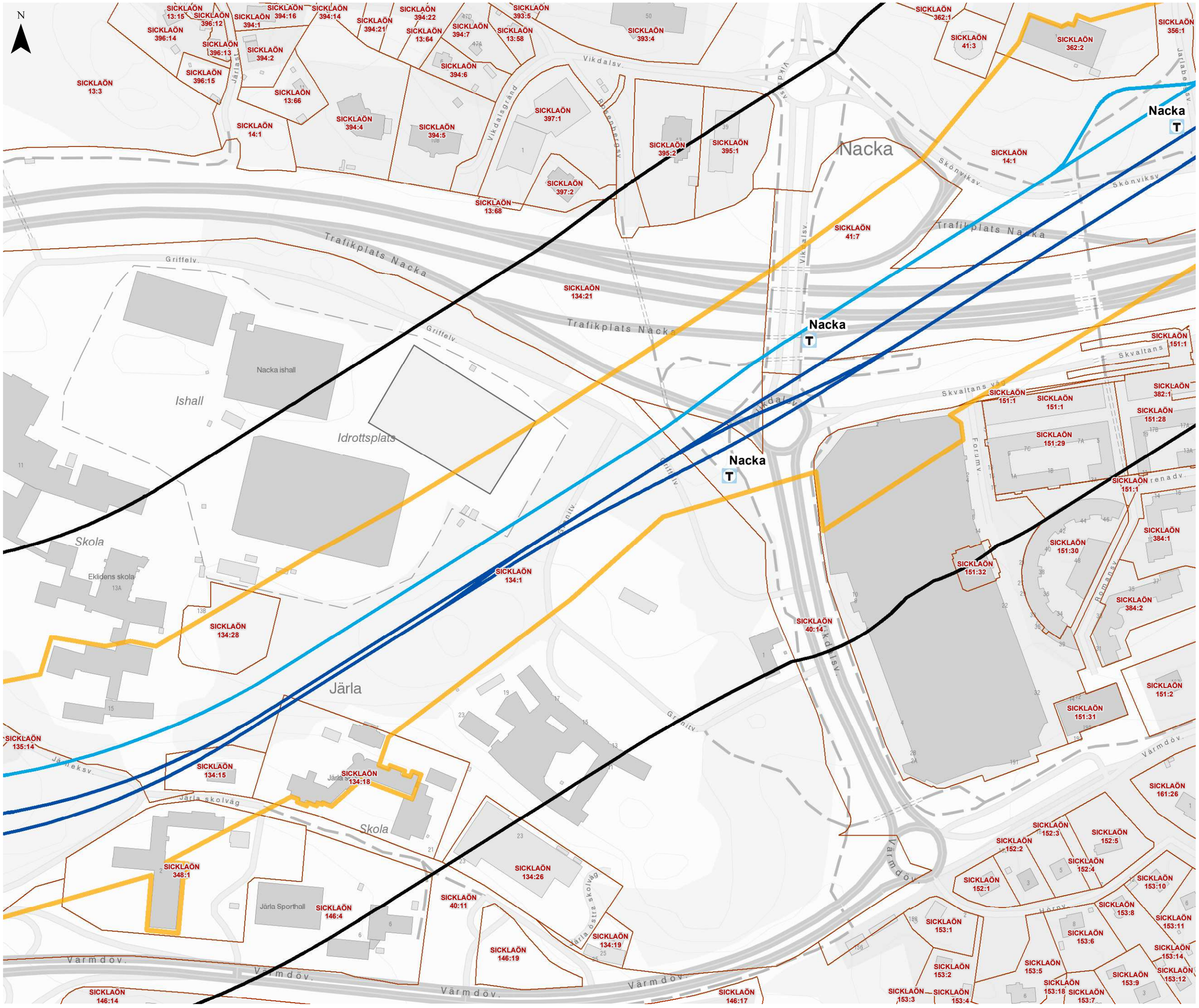

Teckenförklaring

- Stationsentré
- Arbets-/servicetunnel
- Planerad spårsträckning
- Besiktningsområde
- Inventeringsområde (150 m från tunnelanläggningen)
- Fastighetsgräns

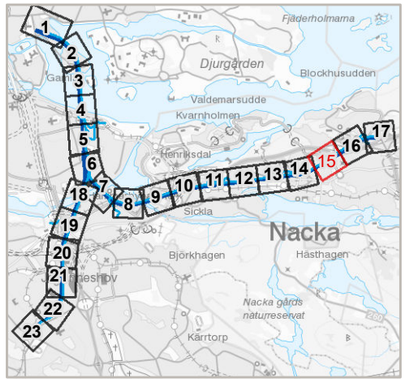

Förvaltning för utbyggd tunnelbana
STOCKHOLMS LÄNS LANDSTING

L:\Uppdrag\US14038 - SL Specialiststöd geohydrologi\Ritning\GIS\Data\Nacka-söderort\Kompletteringar 2019-03-18\Punkt 5_Vibrationer\MXD\Bilaga 4 Karta över fastigheter som berörs av inventering och besiktning för vibrationer.mxd

YTTRANDE 2019-03-18
Mål nr M 1431-17

Bilaga 4. Karta över fastigheter som berörs av inventering och besiktning för vibrationer

Miljöprövning för tunnelbana
från Kungsträdgården till Nacka och söderort

Datum: 2019-03-18

Skala (A3): 1:2 500

Koordinatsystem: SWEREF99 18 00

Ritad av: D. Panagiotopoulou

0 20 40 60 80 100 m

© Lantmäteriet, Geodatasamverkan
© Open Stockholm

Teckenförklaring

- Stationsentré
- Arbets-/servicetunnel
- Planerad spårsträckning
- Besiktningsområde
- Inventeringsområde (150 m från tunnelanläggningen)
- Fastighetsgräns

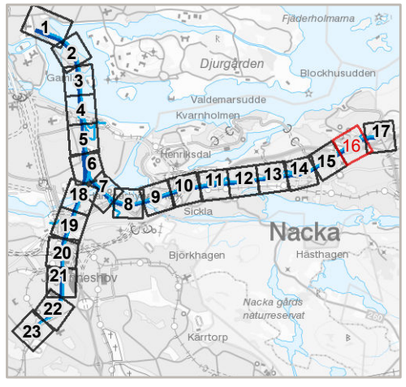

Förvaltning för utbyggd tunnelbana
STOCKHOLMS LÄNS LANDSTING

L:\Uppdrag\US14038 - SL Specialiststöd geohydrologi\Ritning\GIS\Data\Nacka-söderort\Kompletteringar 2019-03-18\Punkt 5_Vibrationer\MXD\Bilaga 4 Karta över fastigheter som berörs av inventering och besiktning för vibrationer.mxd

YTTRANDE 2019-03-18
Mål nr M 1431-17

Bilaga 4. Karta över fastigheter som berörs av inventering och besiktning för vibrationer

Miljöprövning för tunnelbana
från Kungsträdgården till Nacka och söderort

Datum: 2019-03-18

Skala (A3): 1:2 500

Koordinatsystem: SWEREF99 18 00

Ritad av: D. Panagiotopoulou

0 20 40 60 80 100 m

© Lantmäteriet, Geodatasamverkan
© Open Stockholm

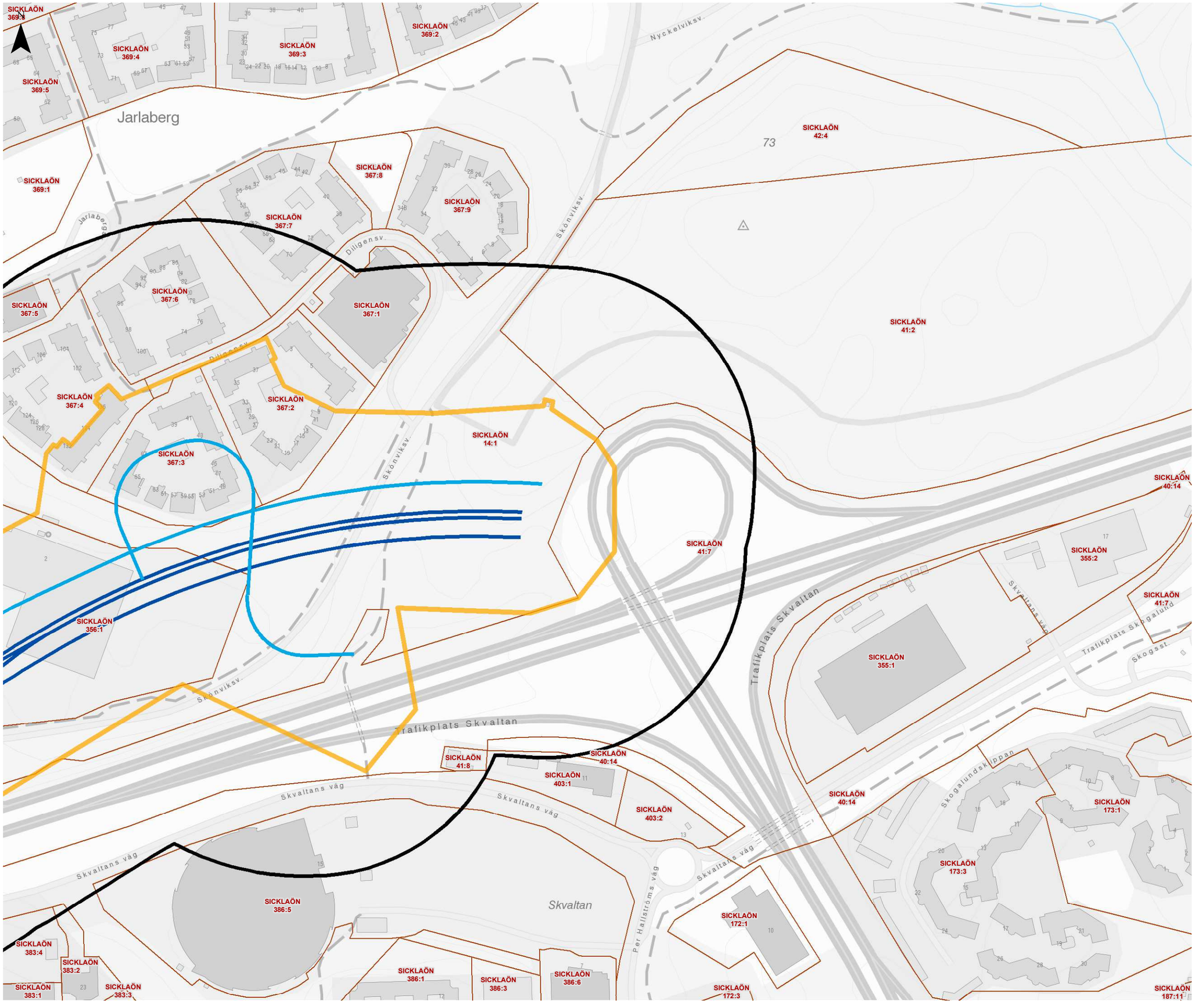

Teckenförklaring

- Stationsentré
- Arbets-/servicetunnel
- Planerad spårsträckning
- Besiktningsområde
- Inventeringsområde (150 m från tunnelanläggningen)
- Fastighetsgräns

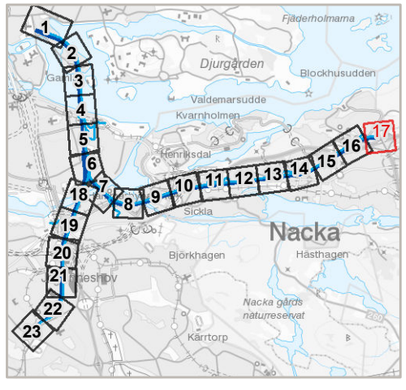

Förvaltning för utbyggd tunnelbana
STOCKHOLMS LÄNS LANDSTING

L:\Uppdrag\US14038 - SL Specialistst\d.geohydrologi\Ritning\GIS\Data\Nacka-söderort\Kompletteringar 2019-03-18\Punkt 5_Vibrationer\MXD\Bilaga 4 Karta över fastigheter som berörs av inventering och besiktning för vibrationer.mxd

YTTRANDE 2019-03-18
Mål nr M 1431-17

Bilaga 4. Karta över fastigheter som berörs av inventering och besiktning för vibrationer

Miljöprövning för tunnelbana
från Kungsträdgården till Nacka och söderort

Datum: 2019-03-18

Skala (A3): 1:2 500

Koordinatsystem: SWEREF99 18 00

Ritad av: D. Panagiotopoulou

0 20 40 60 80 100 m

© Lantmäteriet, Geodatasamverkan
© Open Stockholm

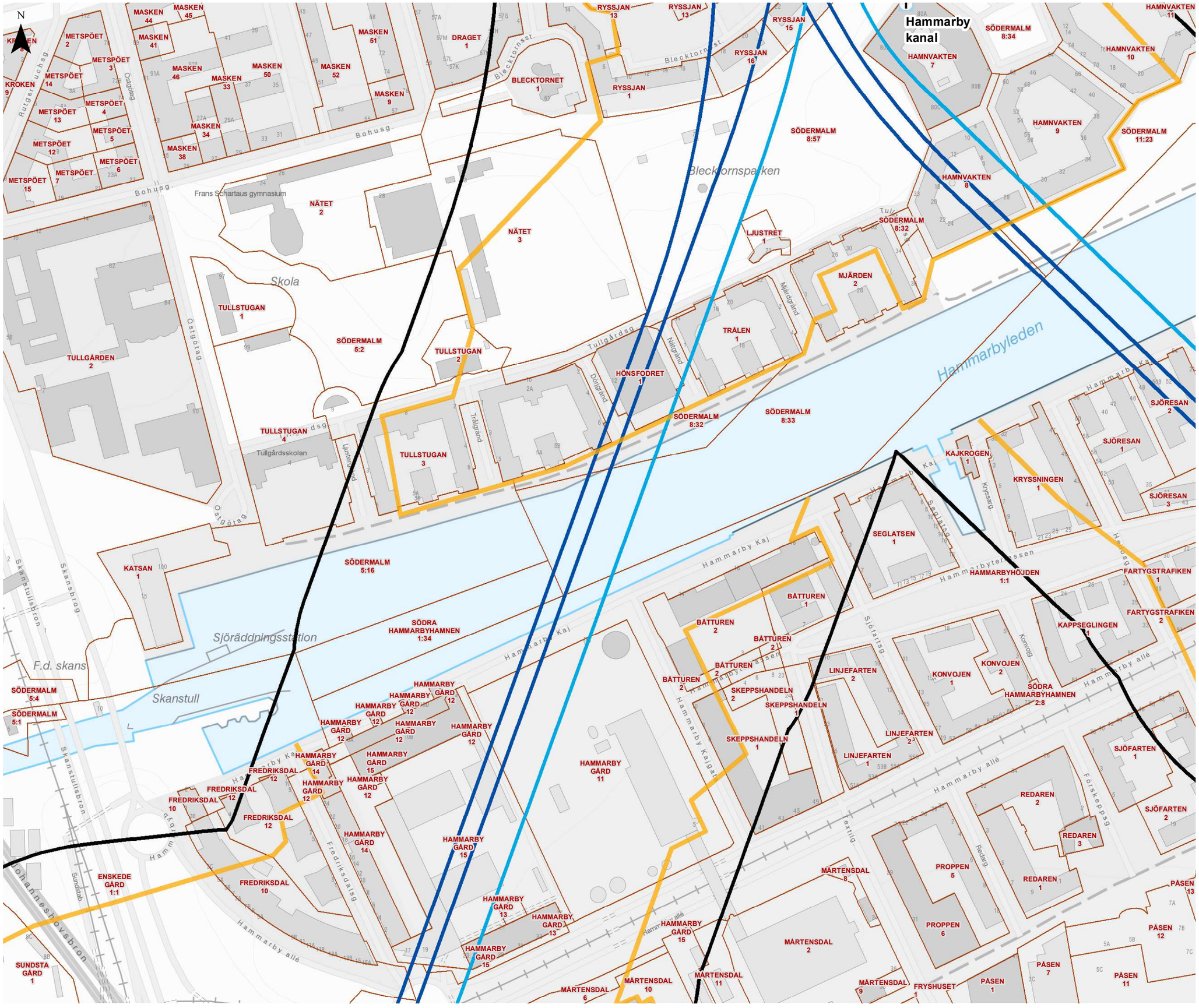

Teckenförklaring

- Stationsentré
- Arbets-/servicetunnel
- Planerad spårsträckning
- Besiktningsområde
- Inventeringsområde (150 m från tunnelanläggningen)
- Fastighetsgräns

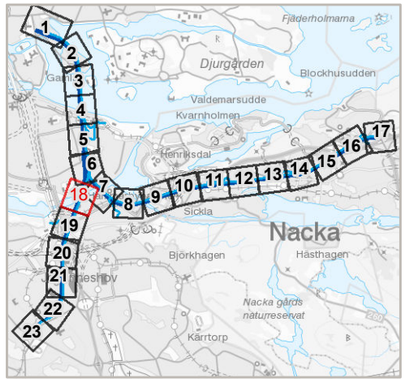

Förvaltning för utbyggd tunnelbana
STOCKHOLMS LÄNS LANDSTING

L:\Uppdrag\US14038 - SL Specialistst&d geohydrologi\Ritning\GIS\Data\Nacka-söderort\Kompletteringar 2019-03-18\Punkt 5_Vibrationer\MXD\Bilaga 4 Karta över fastigheter som berörs av inventering och besiktning för vibrationer.mxd

YTTRANDE 2019-03-18
Mål nr M 1431-17

Bilaga 4. Karta över fastigheter som berörs av inventering och besiktning för vibrationer

Miljöprövning för tunnelbana
från Kungsträdgården till Nacka och söderort

Datum: 2019-03-18
Skala (A3): 1:2 500
Koordinatsystem: SWEREF99 18 00
Ritad av: D. Panagiotopoulou

0 20 40 60 80 100 m

© Lantmäteriet, Geodatasamverkan
© Open Stockholm

Teckenförklaring

- Stationsentré
- Arbets-/servicetunnel
- Planerad spårsträckning
- Besiktningsområde
- Inventeringsområde (150 m från tunnelanläggningen)
- Fastighetsgräns

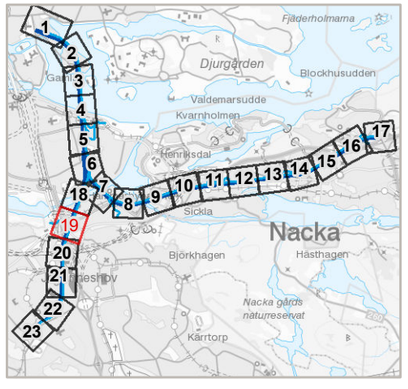

Förvaltning för utbyggd tunnelbana
STOCKHOLMS LÄNS LANDSTING

L:\Uppdrag\US14038 - SL Specialistst&d geohydrologi\Rining\GIS\Data\Nacka-söderort\Kompletteringar 2019-03-18\Punkt 5_Vibrationer\MXD\Bilaga 4 Karta över fastigheter som berörs av inventering och besiktning för vibrationer.mxd

YTTRANDE 2019-03-18
Mål nr M 1431-17

Bilaga 4. Karta över fastigheter som berörs av inventering och besiktning för vibrationer

Miljöprövning för tunnelbana
från Kungsträdgården till Nacka och söderort

Datum: 2019-03-18

Skala (A3): 1:2 500

Koordinatsystem: SWEREF99 18 00

Ritad av: D. Panagiotopoulou

0 20 40 60 80 100 m

© Lantmäteriet, Geodatasamverkan
© Open Stockholm

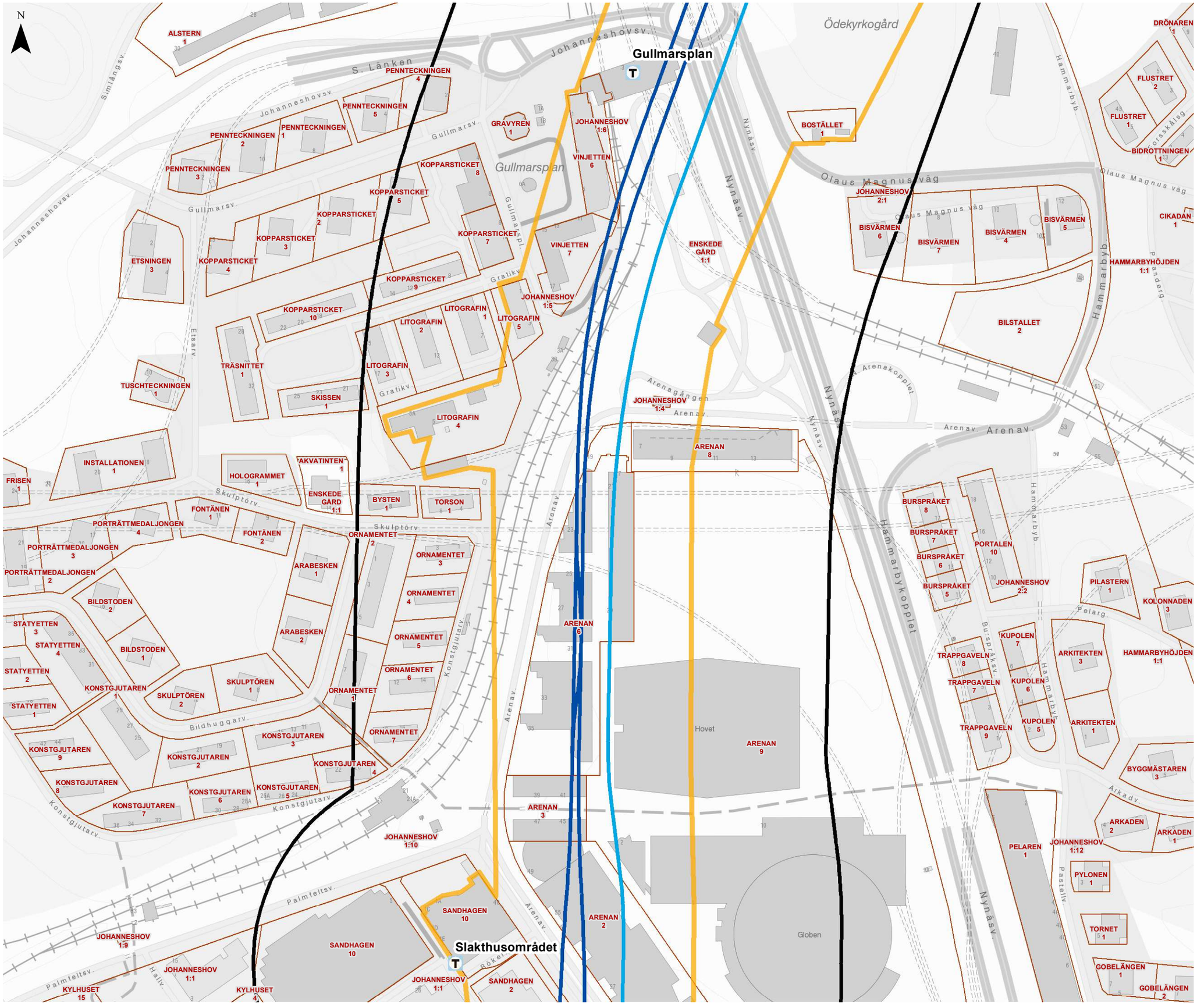

Teckenförklaring

- Stationsentré
- Arbets-/servicetunnel
- Planerad spårsträckning
- Besiktningsområde
- Inventeringsområde (150 m från tunnelanläggningen)
- Fastighetsgräns

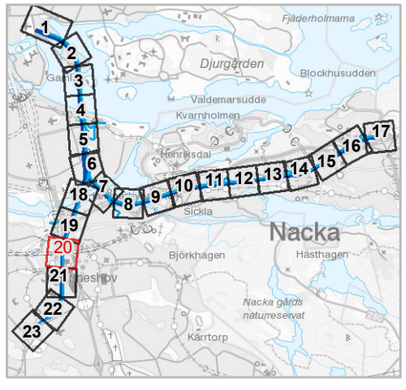

Förvaltning för utbyggd tunnelbana
STOCKHOLMS LÄNS LANDSTING

L:\Uppdrag\US14038 - SL Specialiststöd geohydrologi\Ritning\GIS\Data\Nacka-söderort\Kompletteringar 2019-03-18\Punkt 5_Vibrationer\MXD\Bilaga 4 Karta över fastigheter som berörs av inventering och besiktning för vibrationer.mxd

YTTRANDE 2019-03-18
Mål nr M 1431-17

Bilaga 4. Karta över fastigheter som berörs av inventering och besiktning för vibrationer

Miljöprövning för tunnelbana
från Kungsträdgården till Nacka och söderort

Datum: 2019-03-18
Skala (A3): 1:2 500
Koordinatsystem: SWEREF99 18 00
Ritad av: D. Panagiotopoulou

0 20 40 60 80 100 m

© Lantmäteriet, Geodatasamverkan
© Open Stockholm

Teckenförklaring

- Stationsentré
- Arbets-/servicetunnel
- Planerad spårsträckning
- Besiktningsområde
- Inventeringsområde (150 m från tunnelanläggningen)
- Fastighetsgräns

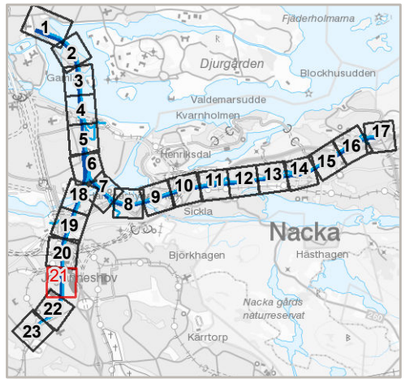

Förvaltning för utbyggd tunnelbana
STOCKHOLMS LÄNS LANDSTING

L:\Uppdrag\US14038 - SL Specialiststöd geohydrologi\Ritning\GIS\Data\Nacka-söderortK completeringar 2019-03-18\Punkt 5_Vibrationer\MXD\Bilaga 4 Karta över fastigheter som berörs av inventering och besiktning för vibrationer.mxd

YTTRANDE 2019-03-18
Mål nr M 1431-17

Bilaga 4. Karta över fastigheter som berörs av inventering och besiktning för vibrationer

Miljöprövning för tunnelbana
från Kungsträdgården till Nacka och söderort

Datum: 2019-03-18

Skala (A3): 1:2 500

Koordinatsystem: SWEREF99 18 00

Ritad av: D. Panagiotopoulou

0 20 40 60 80 100 m

© Lantmäteriet, Geodatasamverkan
© Open Stockholm

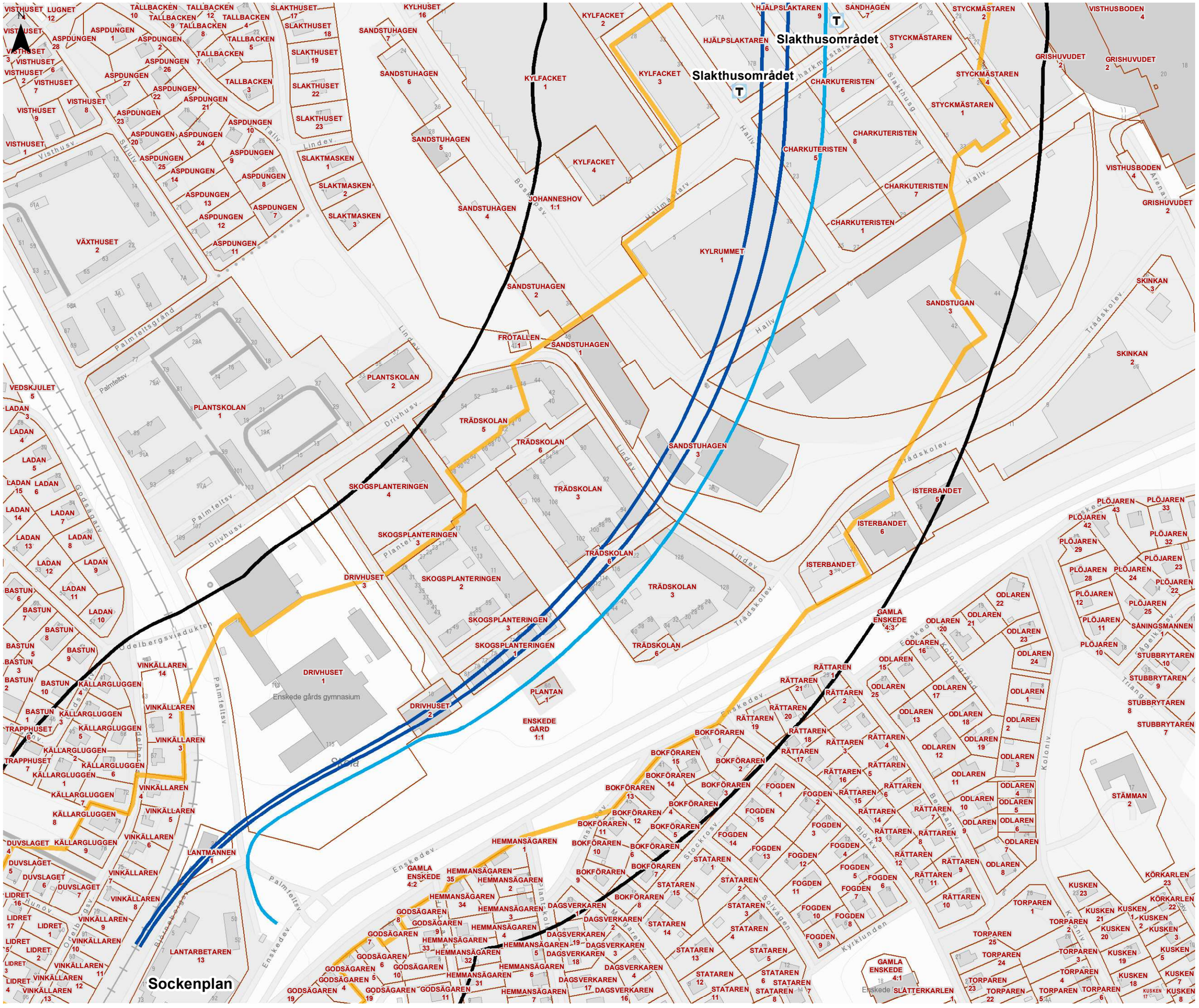

Teckenförklaring

- Stationsentré
- Arbets-/servicetunnel
- Planerad spårsträckning
- Besiktningsområde
- Inventeringsområde (150 m från tunnelanläggningen)
- Fastighetsgräns

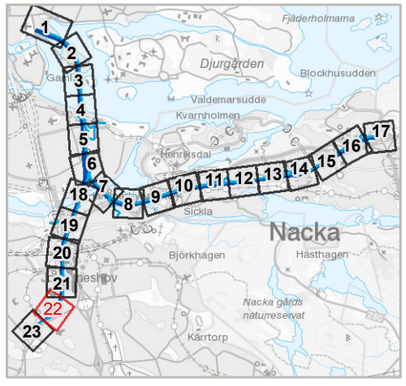

Förvaltning för utbyggd tunnelbana
STOCKHOLMS LÄNS LANDSTING

L:\Uppdrag\US14038 - SL Specialiststöd geohydrologi\Ritning\GIS\Data\Nacka-söderort\Kompletteringar 2019-03-18\Punkt 5_Vibrationer\MXD\Bilaga 4 Karta över fastigheter som berörs av inventering och besiktning för vibrationer.mxd

YTTRANDE 2019-03-18
Mål nr M 1431-17

Bilaga 4. Karta över fastigheter som berörs av inventering och besiktning för vibrationer

Miljöprövning för tunnelbana
från Kungsträdgården till Nacka och söderort

Datum: 2019-03-18

Skala (A3): 1:2 500

Koordinatsystem: SWEREF99 18 00

Ritad av: D. Panagiotopoulou

0 20 40 60 80 100 m

© Lantmäteriet, Geodatasamverkan
© Open Stockholm

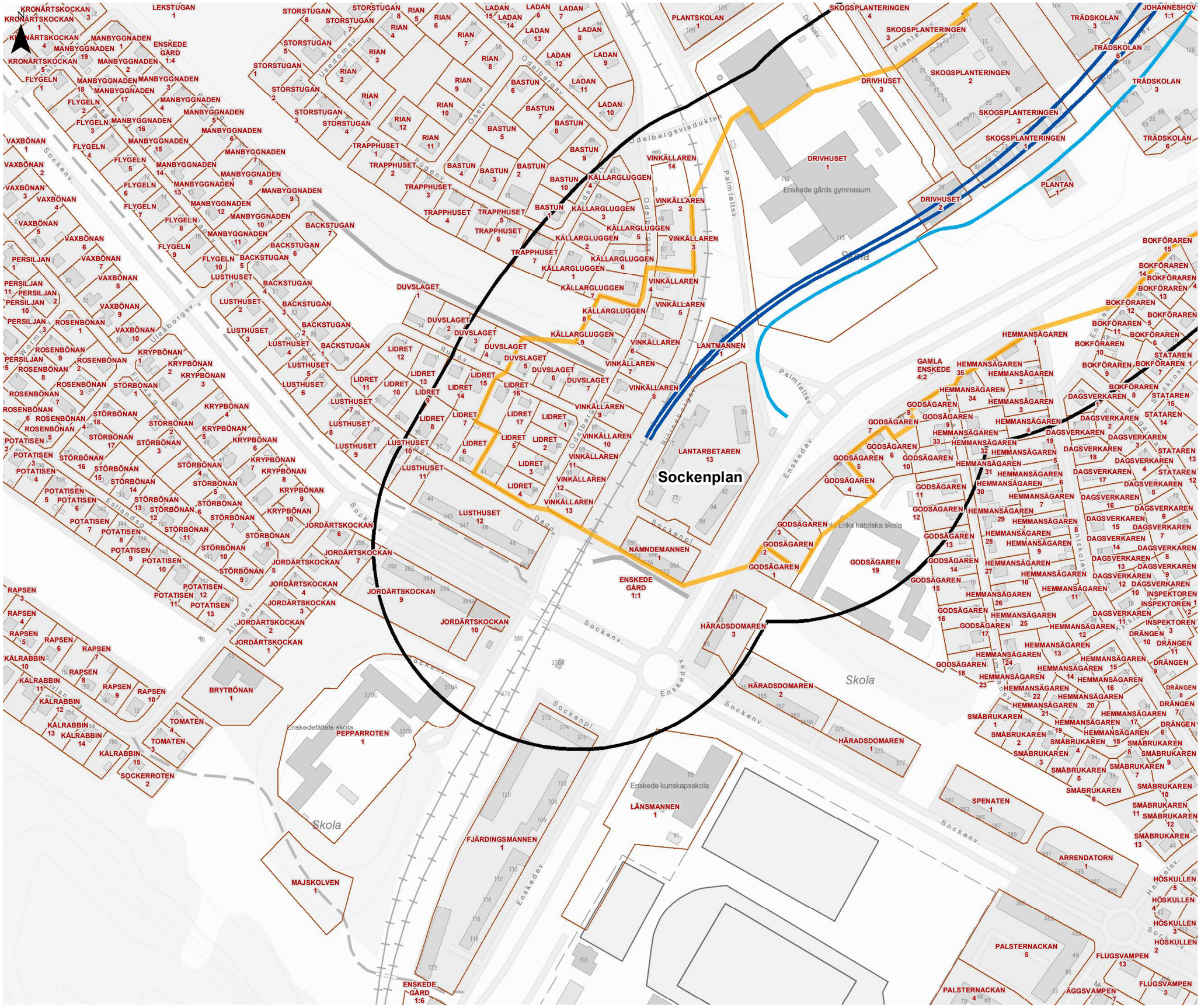

Teckenförklaring

- Stationsentré
- Arbets-/servicetunnel
- Planerad spårsträckning
- Besiktningsområde
- Inventeringsområde (150 m från tunnelanläggningen)
- Fastighetsgräns

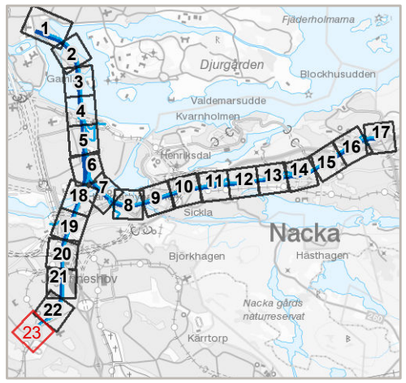

Förvaltning för utbyggd tunnelbana
STOCKHOLMS LÄNS LANDSTING

L:\Uppdrag\US14038 - SL Specialiststöd geohydrologi\Ritning\GIS\Data\Nacka-söderort\Kompletteringar 2019-03-18\Punkt 5_Vibrationer\MXD\Bilaga 4 Karta över fastigheter som berörs av inventering och besiktning för vibrationer.mxd

Region Stockholm
Förvaltning för utbyggd tunnelbana
Box 22550, 10422 Stockholm
Telefon: 08-737 25 00

Region Stockholm