

KOORDINATSYSTEM

SYSTEM I PLAN: SWEREF 99 18 00
SYSTEM I HÖJD: RH2000

LÄNGDMÄTNING

VARJE SPÅR HAR INDIVIDUELL
LÄNGDMÄTNING
LÄNGDMÄTNING I SEKTION AVSER
SÖDERGÅENDE SPÅR

PERMANENTA MARKANSPRÅK

- GRÄNS FÖR TUNNELBANEUTRYMMEN
- AVGRÄNSNING MELLAN OLIKA TYPER AV MARKANSPRÅK
- Js1** NYTT UTRYMME FÖR TUNNELBANA MED TILLHÖRANDE ANLÄGGNINGAR UNDER MARK, SERVITUTSRÄTT

BETECKNINGAR I SEKTION

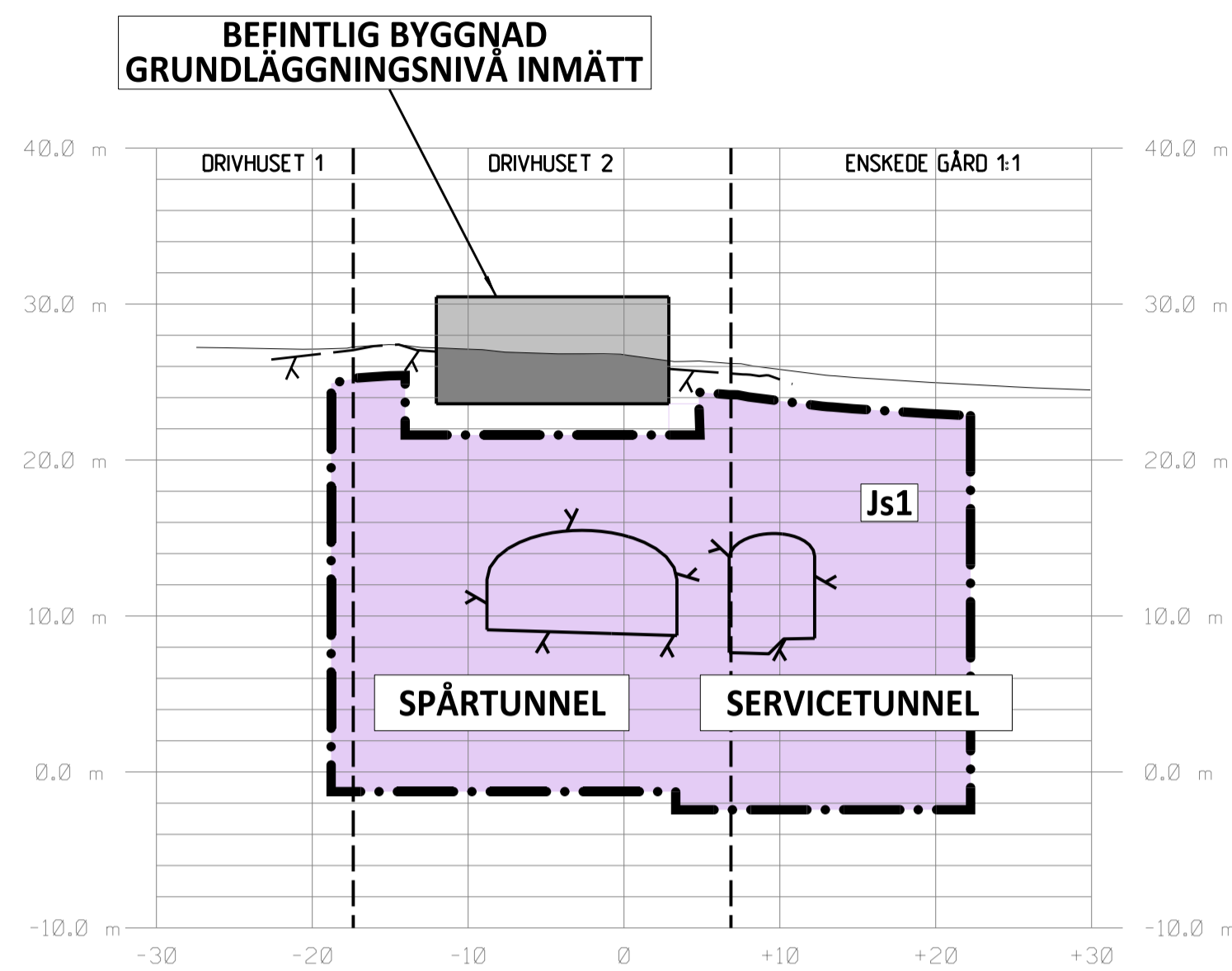
- BEFINTLIG MARKNIVÅ
- PROJEKTERAD BERGKONTUR
- TOLKAD BERGKONTUR
- ANLÄGGNING/BETONGKONSTRUKTION
- TOLKAD FASTIGHETSGRÄNS
- BEF. BYGGNAD
- GRUNDLÄGGNING OCH/ELLER KÄLLARPLAN

FÖRBUDEN SOM AVSER VERKSAMHET ELLER ÅTGÄRD INOM GENERELLT BIOTOPSKYDDSOMRÅDE (7:11 2 st MB) GÄLLER INTE BYGGANDE AV ALLMÄN JÄRNVÄG

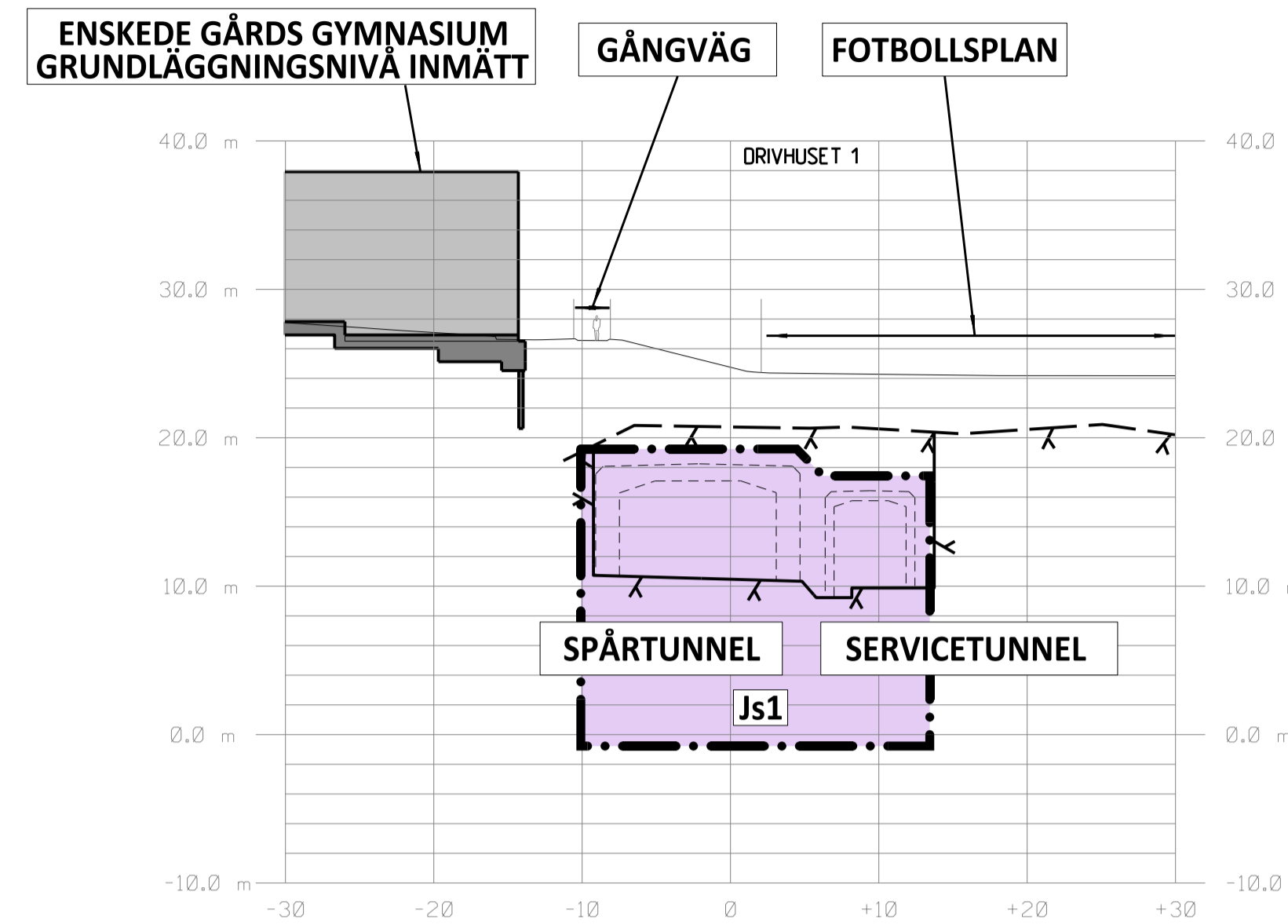
FÖRBUDEN MOT ÅTGÄRDER OCH VERKSAMHETER INOM STRANDSKYDDSOMRÅDE (7:15 MB) GÄLLER INTE BYGGANDE AV ALLMÄN JÄRNVÄG

SKYLDIGHETEN ATT GÖRA ANMÄLAN FÖR SAMRÅD ENLIGT 12:6 MB GÄLLER INTE FÖR DE VERKSAMHETER OCH ÅTGÄRDER SOM BEHOVS FÖR ATT BYGGA JÄRNVÄGEN OCH SOM FASTSTÄLLS OCH INGÅR I TUNNELBANEANLÄGGNINGEN ELLER OMRÅDE FÖR TILLFÄLLIG NYTTJÄNDERÄTT.

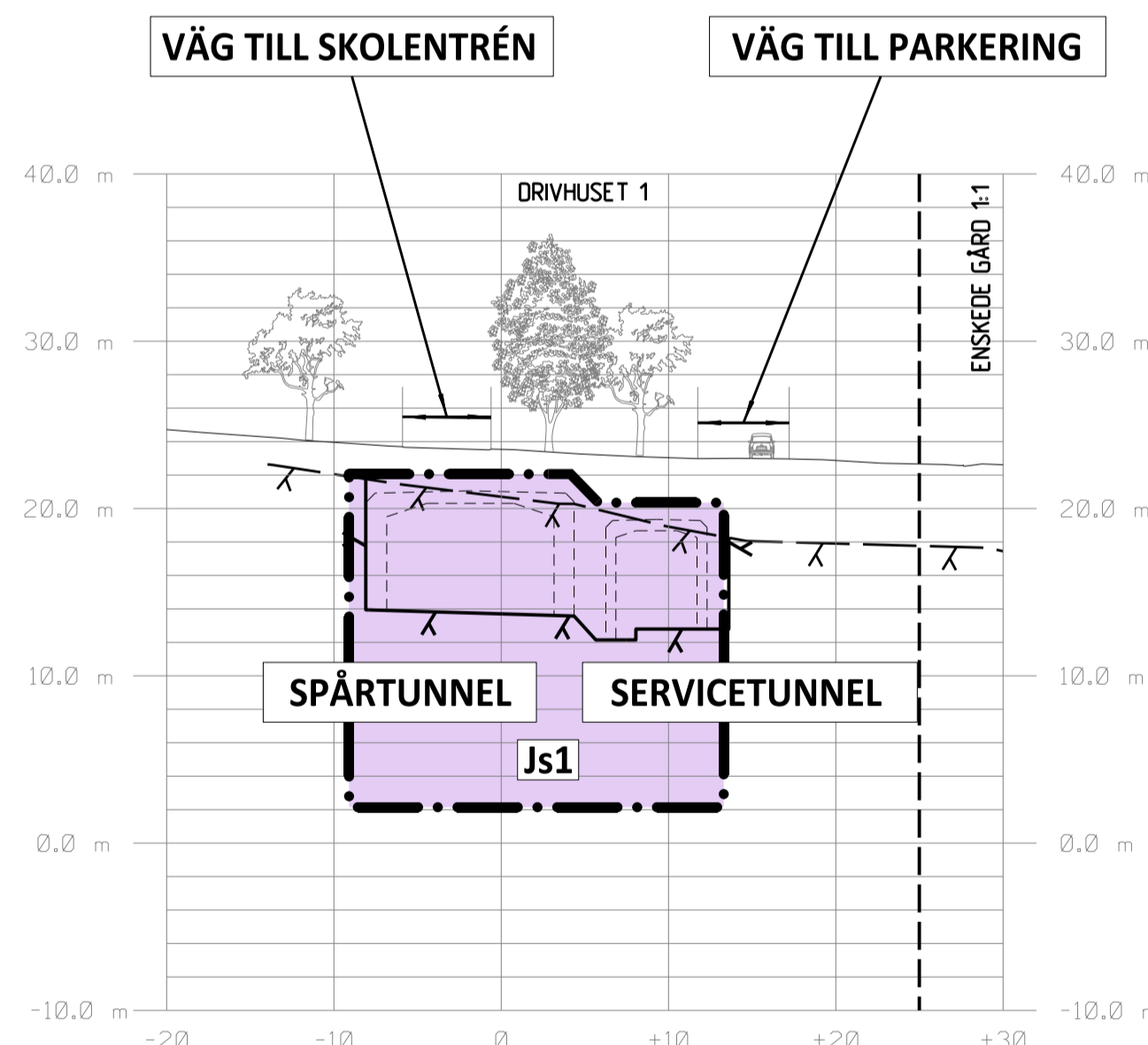
DATUM STOCKHOLM BASKARTA 2017-11-21



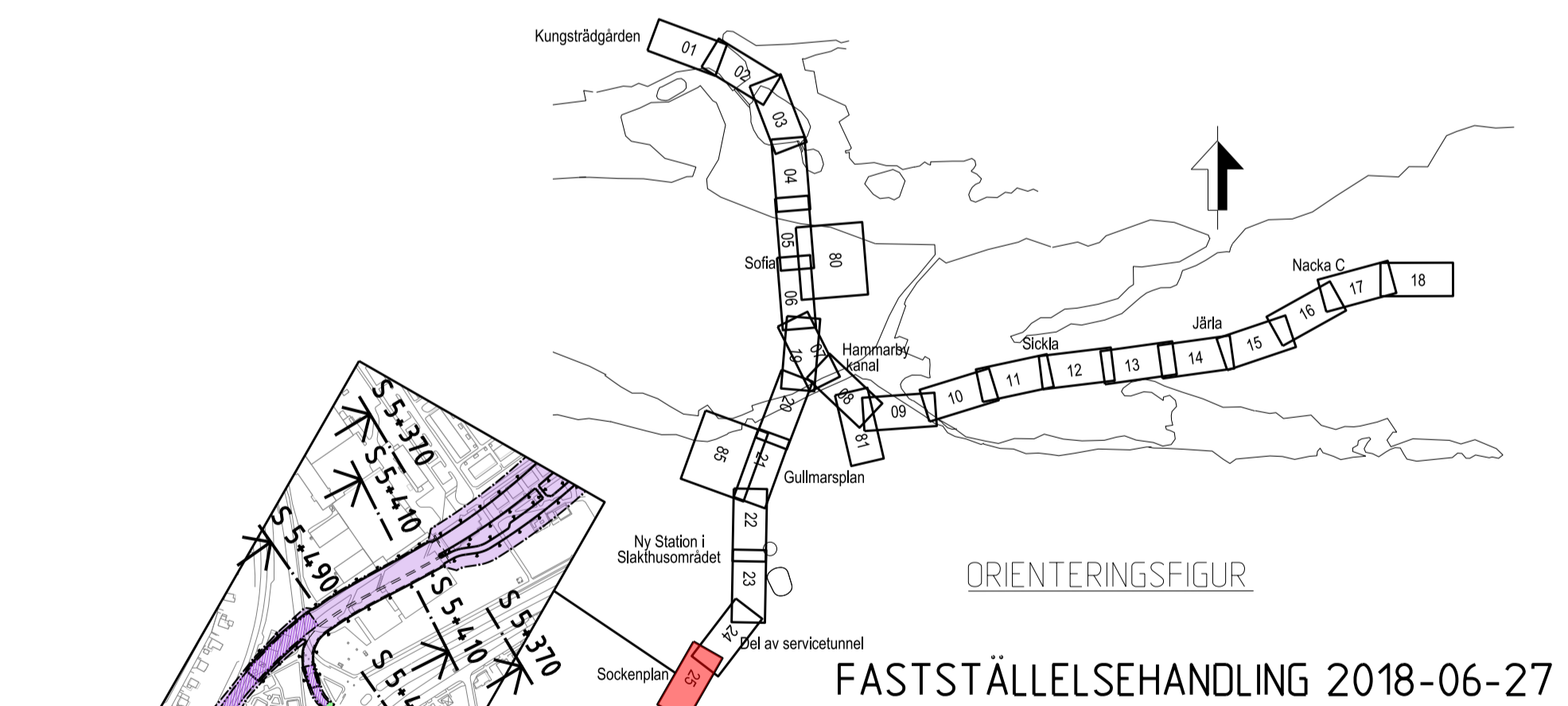
SEKTION S 5+370
SKALA 1:400



SEKTION S 5+410
SKALA 1:400



SEKTION S 5+490
SKALA 1:400



SWECO		TYP SA			
Uppdrag nr 2108010	Handläggare H. Olsson	Rit./Kont J. Kalli	Rev	Ant	Revidering avser
Granskad M. Woxlin	Godkänd J. Axelsson	JÄRNVÄGSPLAN			
Ort Stockholm	Datum 2018-06-27				
FUT Handläggare B. Linde		Informationssäkerhetsklass K1			
FUT Granskad U. Bernström	FUT Godkänd M. Hellgren	Forvaltningsnummer 1413	Format A1	Skala 1:400	
FUT Ort Stockholm	Datum 2018-06-27	Ritningsnummer M23-14.13-10PL-A0000-2S-2231	Nästa till	Rev	

Denna handling och informationen härin är
 SLLs egendom och
 får inte användas, delges, obotgöras eller
 spridas utan SLLs
 skriftliga medgivande.

Ritningsfil:
 Plan:topo:
 Port:topo:ov:
 \$FILES
 \$DATES
 \$USERS