

KOORDINATSYSTEM

SYSTEM I PLAN: SWEREF 99 18 00
SYSTEM I HÖJD: RH2000

LÄNGDMÄTNING

VARJE SPÅR HAR INDIVIDUELL
LÄNGDMÄTNING
LÄNGDMÄTNING I SEKTION AVSER
SÖDERGÅENDE SPÅR

PERMANENTA MARKANSPRÅK

--- GRANS FÖR TUNNELBANEUTRYMMEN
--- AVGRÄNSNING MELLAN OLIKA TYPER AV MARKANSPRÅK

Js1 NYTT UTRYMME FÖR TUNNELBANA MED TILLHÖRANDE ANLÄGGNINGAR
UNDER MARK, SERVITUTSRÄTT

BETECKNINGAR I SEKTION

--- BEFINTLIG MARKNIVÅ
--- PROJEKTERAD BERGKONTUR
--- TOLKAD BERGKONTUR
--- ANLÄGGNING/BETONGKONSTRUKTION
--- TOLKAD FASTIGHETSGRANS

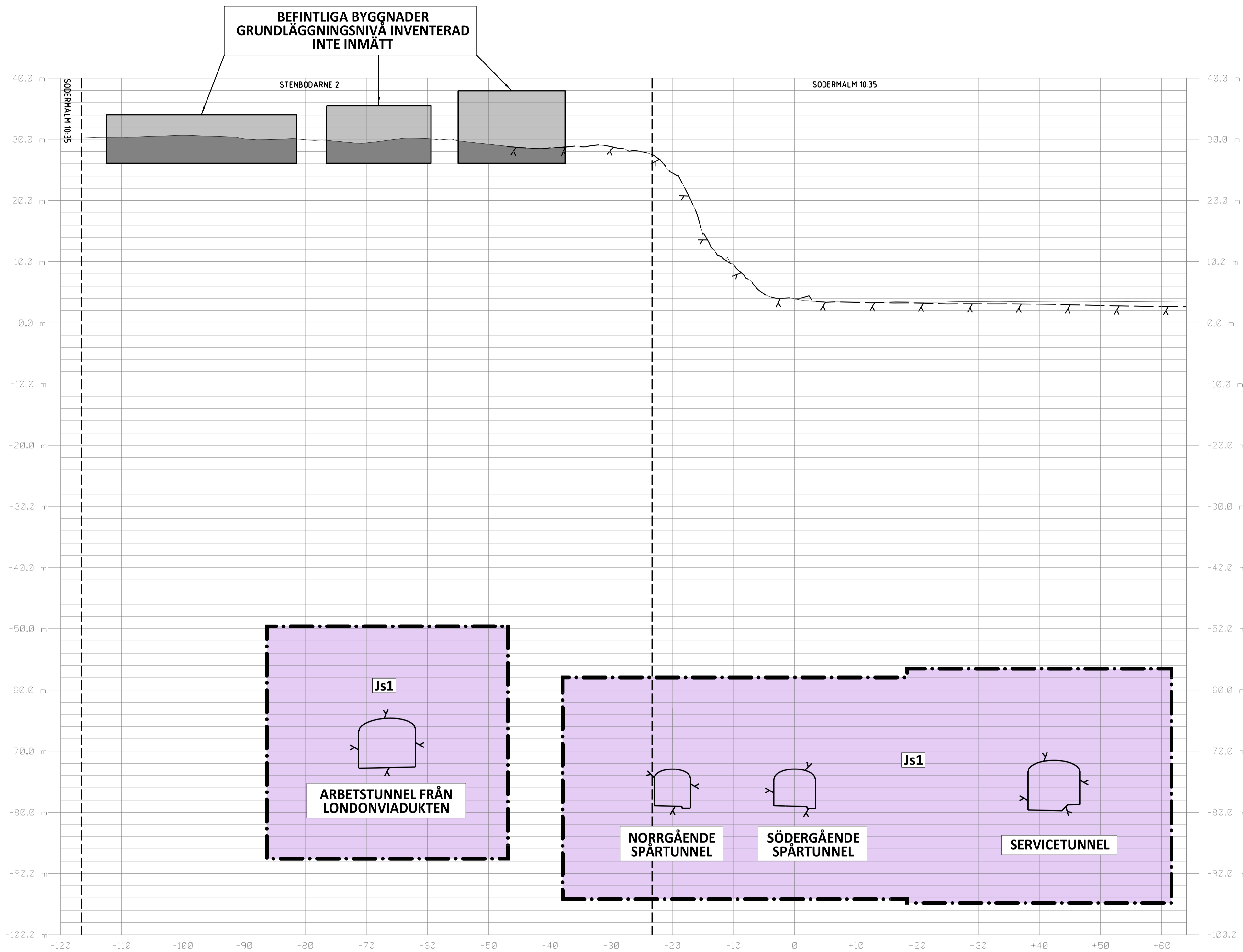
■ BEF. BYGGNAD
■ GRUNDLÄGGNING OCH/ELLER KÄLLARPLAN

FÖRBUDEN SOM AVSER VERKSAMHET ELLER ÅTGÄRD INOM GENERELLT
BIOTOPSKYDDSOMRÅDE (7.11 2 st MB) GÄLLER INTE BYGGANDE AV ALLMÄN
JÄRNVÄG

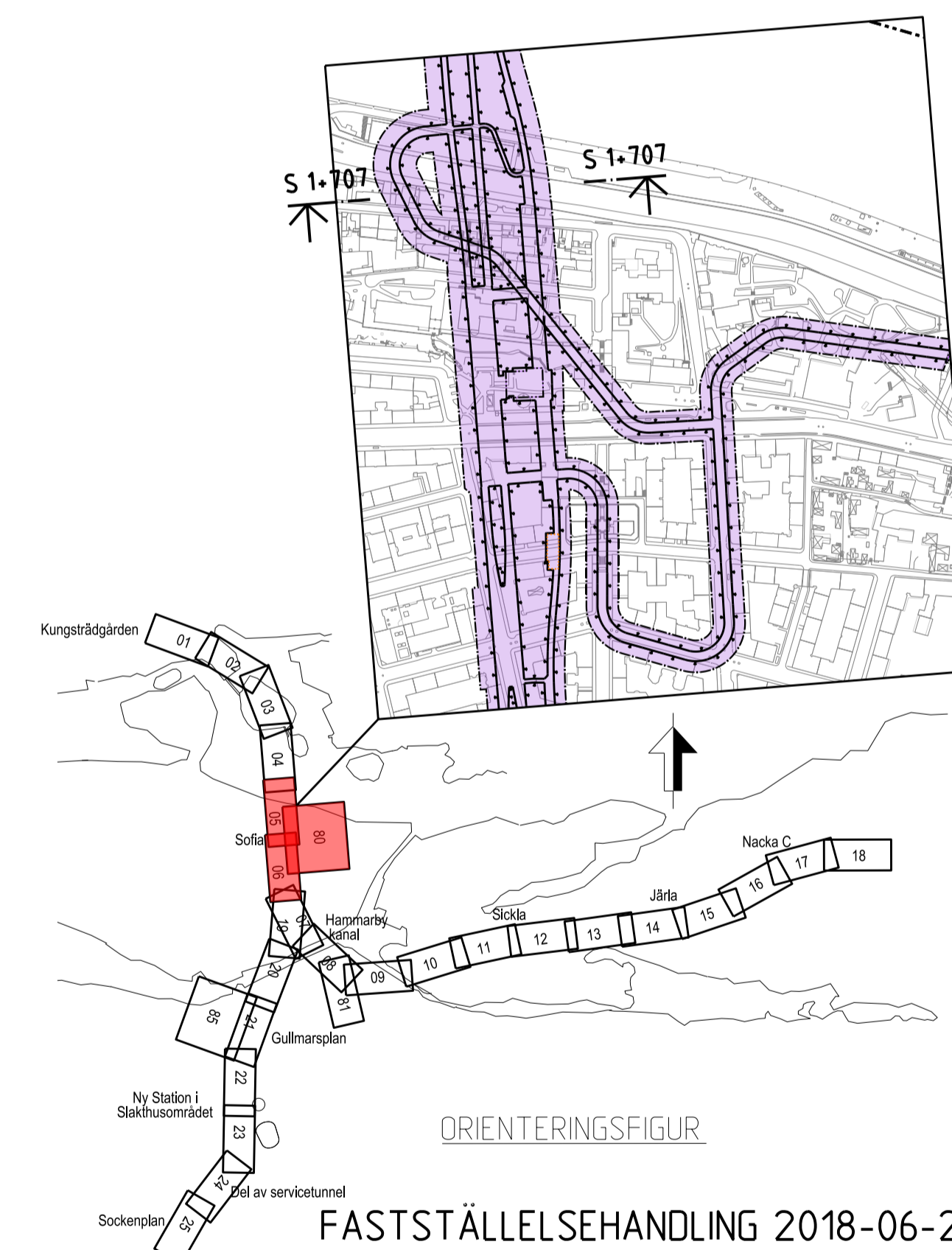
FÖRBUDEN MOT ÅTGÄRDER OCH VERKSAMHETER INOM STRANDSKYDDSOMRÅDE
(7-15 MB) GÄLLER INTE BYGGANDE AV ALLMÄN JÄRNVÄG

SKYLDIGHETEN ATT GÖRA ANMÄLAN FÖR SAMRÅD ENLIGT 12.6 MB GÄLLER INTE
FÖR DE VERKSAMHETER OCH ÅTGÄRDER SOM BEHOVS FÖR ATT BYGGA
JÄRNVÄGEN OCH SOM FASTSTÄLLS OCH INGÅR I TUNNELBANEANLÄGGNINGEN
ELLER OMRÅDE FÖR TILLFALLIG NYTTJÄNDERATT.

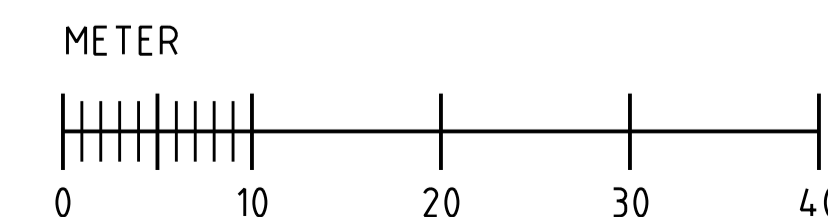
DATUM STOCKHOLM BASKARTA 2017-11-21



SEKTION S 1+707
SKALA 1:400



SWECO		TYPSA			
Uppdrag nr 2108010	Handläggare H. Olsson	Rit./Konst J. Kalli	Rev	Ant	Revidering avser
Granskad M. Woxlin	Godkänd J. Axelsson	JÄRNVÄGSPLAN			
Ort Stockholm	Datum 2018-06-27	Tunnelbana - Bana 3			
Förvaltning för utbyggd tunnelbana STOCKHOLMS LÄNS LANDSTING		Sofia			
FUT Handläggare B. Linde		Informationsklass K1		Sektioner S 1-707	
FUT Granskad U. Bernström	FUT Godkänd M. Heltgren	Förvaltningsnummer 3111		Format A1	Skala 1:400
FUT Ort Stockholm	Datum 2018-06-27	Ritningsnummer M23-3111-10PL-A0000-2S-2235		Nästa till	Rev



Övriga handlingar och informationen härifrån
 SLL egenom och
 för inte ansvaras. delvis obsolet eller
 felaktigt. SLL
 skriftliga medgivande.

Ritningsfil: S1E13
 Printdatum: 2018-06-27 10:56:58
 Postad av: