

KOORDINATSYSTEM

SYSTEM I PLAN: SWEREF 99 18 00
SYSTEM I HÖJD: RH2000

LÄNGDMÄTNING

VARJE SPÅR HAR INDIVIDUELL
LÄNGDMÄTNING
LÄNGDMÄTNING I SEKTION AVSER
SÖDERGÅENDE SPÅR

PERMANENTA MARKANSPRÅK

- GRÄNS FÖR TUNNELBANEUTRYMMEN
- AVGRÄNSNING MELLAN OLIKA TYPER AV MARKANSPRÅK
- Js1 NYTT UTRYMME FÖR TUNNELBANA MED TILLHÖRANDE ANLÄGGNINGAR UNDER MARK, SERVIDTUTSRÄTT
- Js1 NYTT UTRYMME FÖR TUNNELBANA MED TILLHÖRANDE ANLÄGGNINGAR OVAN MARK, SERVIDTUTSRÄTT

BETECKNINGAR I SEKTION

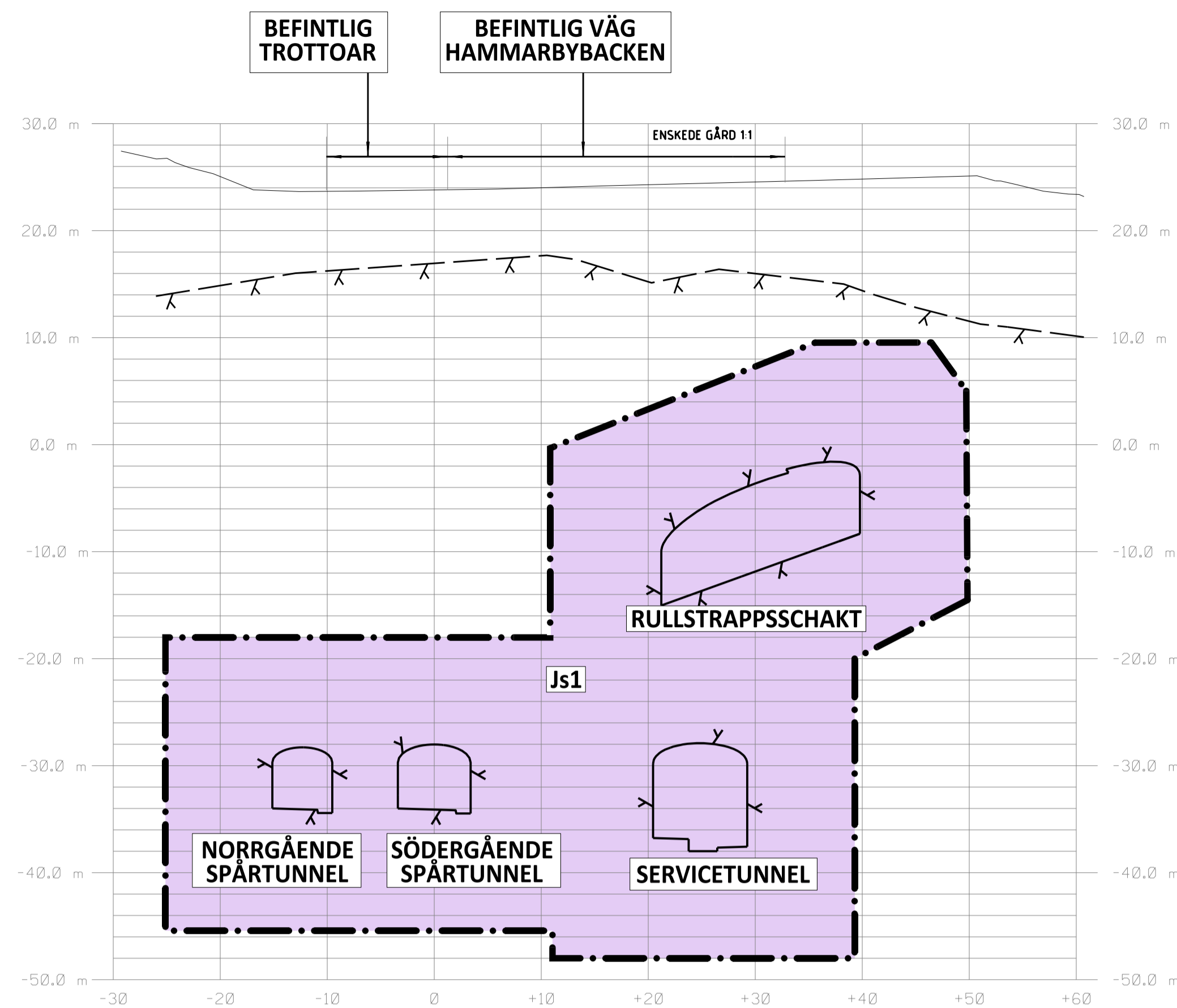
- BEFINTLIG MARKNIVÅ
- PROJEKTERAD BERGKONTUR
- TOLKAD BERGNIVÅ
- ANLÄGGNING/BETONGKONSTRUKTION
- TOLKAD FASTIGHETSGRANS

FÖRBUDEN SOM AVSER VERKSAMHET ELLER ÅTGÄRD INOM GENERELLT BIOTOPSKYDDSOMRÅDE (7:11 2 st MB) GÄLLER INTE BYGGANDE AV ALLMÄN JÄRNVÄG

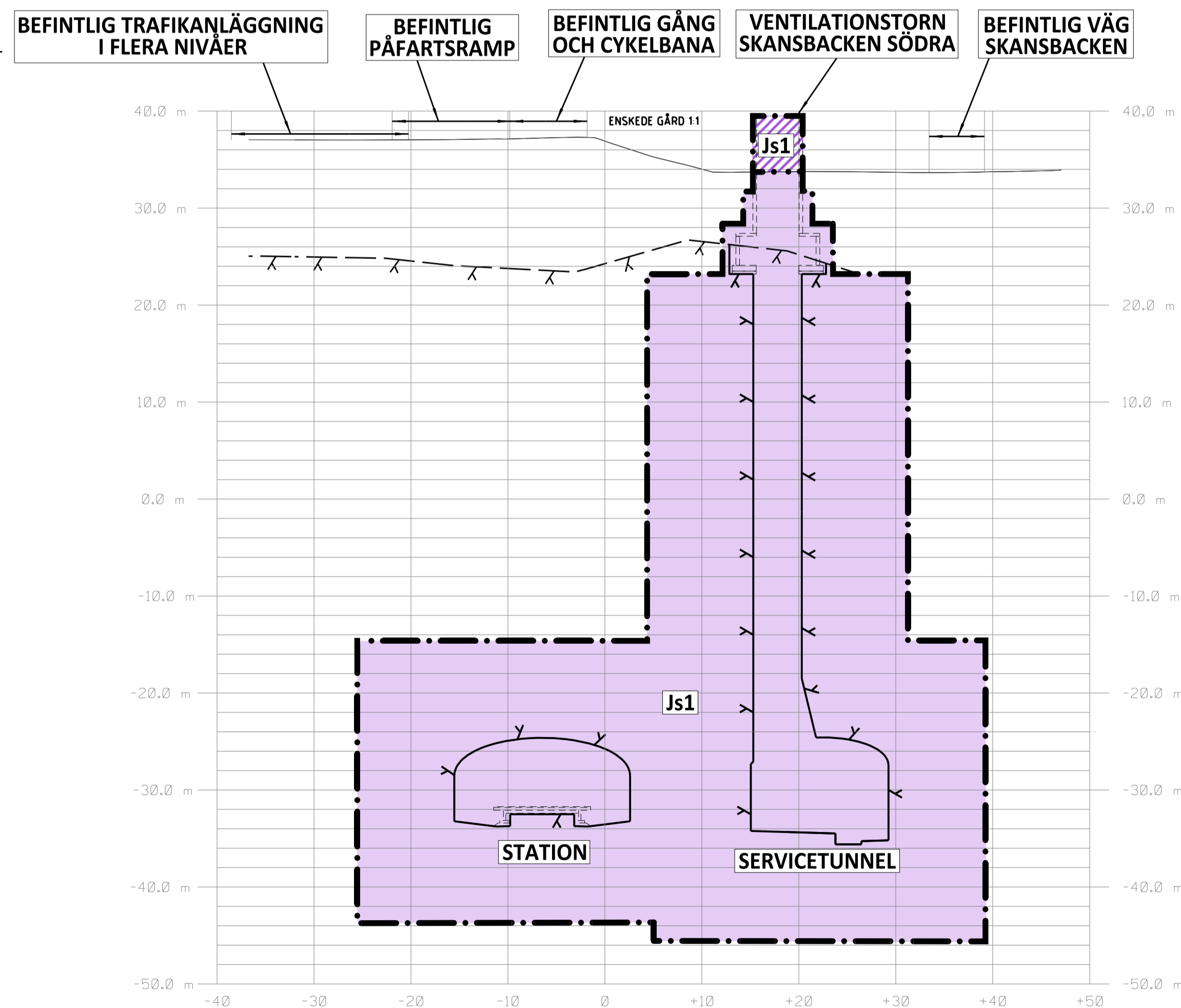
FÖRBUDEN MOT ÅTGÄRDER OCH VERKSAMHETER INOM STRANDSKYDDSOMRÅDE (7:15 MB) GÄLLER INTE BYGGANDE AV ALLMÄN JÄRNVÄG

SKYLDIGHETEN ATT GÖRA ANMÄLAN FÖR SAMRÅD ENLIGT 12:6 MB GÄLLER INTE FÖR DE VERKSAMHETER OCH ÅTGÄRDER SOM BEHOVS FÖR ATT BYGGA JÄRNVÄGEN OCH SOM FASTSTÄLLS OCH INGÅR I TUNNELBANEANLÄGGNINGEN ELLER OMRÅDE FÖR TILFÄLLIG NYTTJÄNDERÄTT

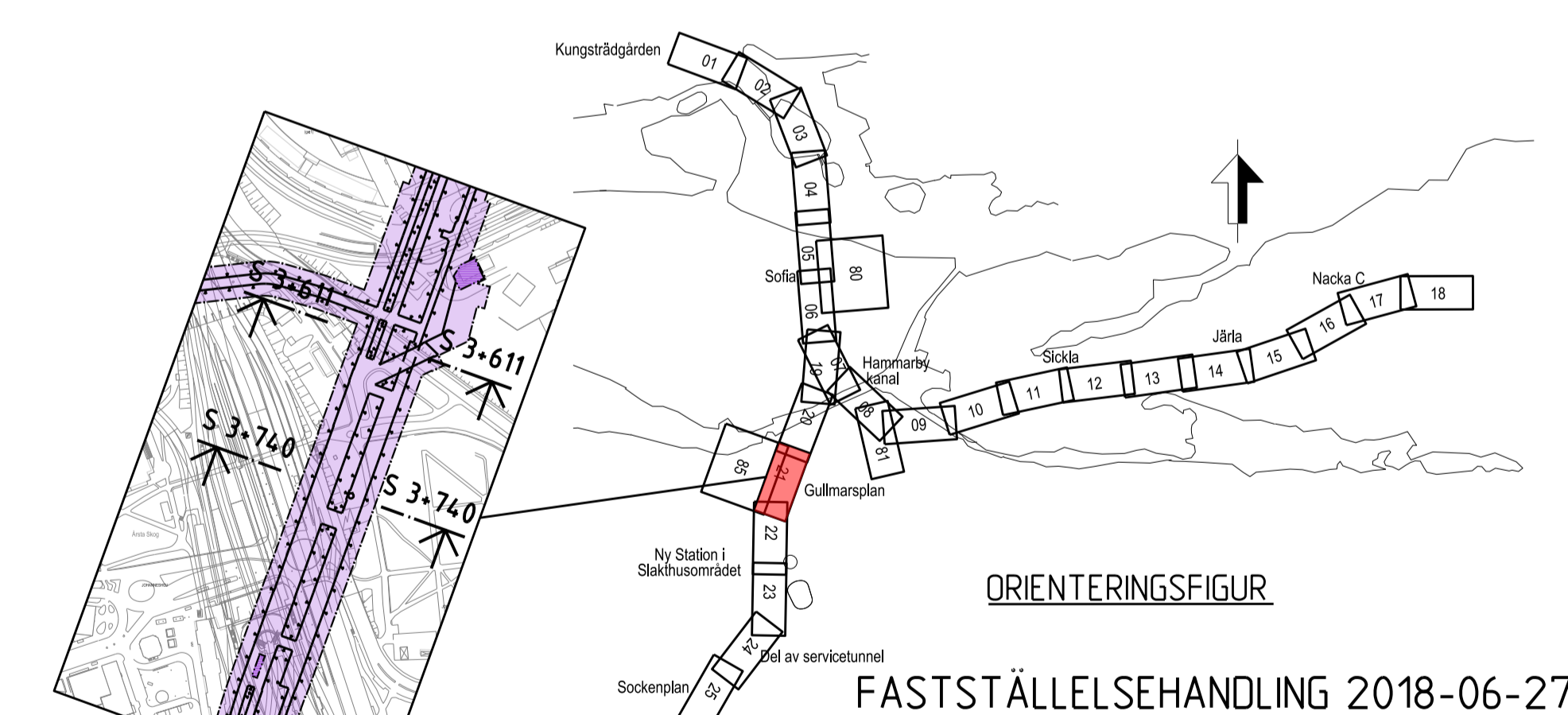
DATUM STOCKHOLM BASKARTA 2017-11-21



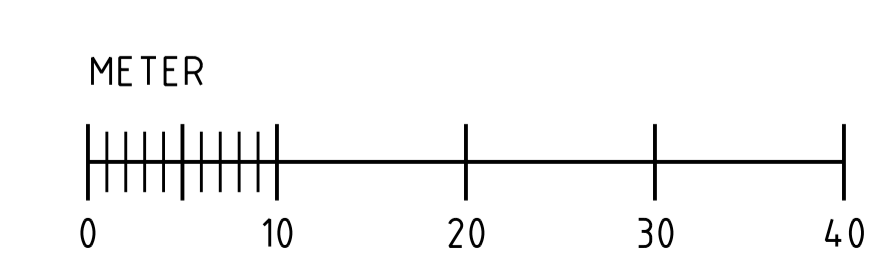
SEKTION S 3+611
SKALA 1:400



SEKTION S 3+740
SKALA 1:400



FASTSTÄLLESEHANDLING 2018-06-27



SWECO		TYPSA					
Uppdrags nr 2108010	Handläggare H. Olsson	Rit./Konst J. Kalli	Rev	Ant	Revidering avser	Sign	Datum
Granskad M. Woxlin	Godkänd J. Axelsson	JÄRNVÄGSPLAN					
Ort Stockholm	Datum 2018-06-27	Tunnelbana - Bana 3 Gullmarsplan Blå Sektion vid KM S 3+611 S 3+740 Permanent markanspråk Sektioner					
FUT Handläggare B. Linde		Förvaltning för utbyggd tunnelbana STOCKHOLMS LÄNS LANDSTING		Informationssäkerhetsklass K1		Format A1	Skala 1:400
FUT Granskad U. Bernström	FUT Godkänd M. Hellgren	Förvaltningsnummer 3141	Ritningsnummer M23-3141-10PL-A0000-2S-2232		Nästa till	Rev	
FUT Ort Stockholm	Datum 2018-06-27						

Övriga handlingar och informationen härifrån
 SLL egendom och
 får inte användas, delges, obotgöras eller
 spridas utan SLL:s
 skriftliga medgivande.

Ritningsfil:
 Planritning:
 DWTES
 SUSESS
 Postkod av: