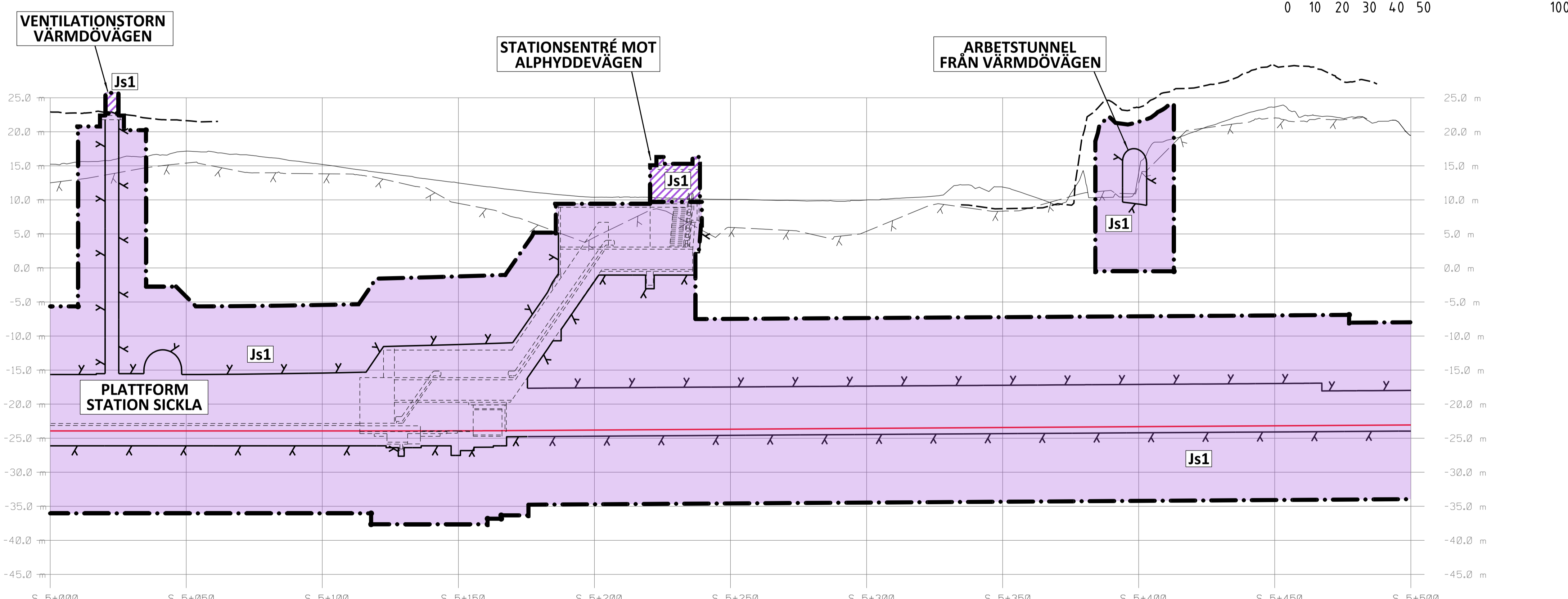


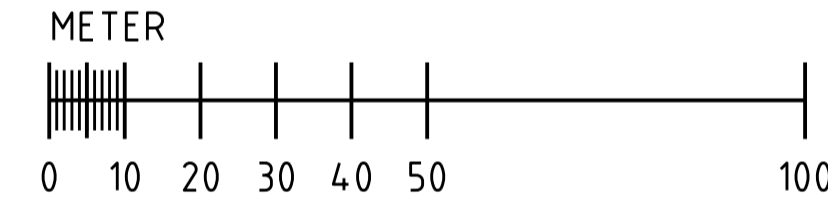
- KOORDINATSYSTEM**
 SYSTEM I PLAN: SWEREF 99 18 00
 SYSTEM I HÖJD: RH2000
- LÄNGDMÄTNING**
 VARJE SPÅR HAR INDIVIDUELL LÄNGDMÄTNING
 I PROFIL VISAS SÖDERGÅENDE SPÅR FRÅN STATION KUNGSTRADGÅRDEN.
- PERMANENTA MARKANSPRÅK I PLAN OCH PROFIL**
- GRÄNS FÖR TUNNELBANEUTRYMMEN AVGRÄNSNING MELLAN OLIKA TYPER AV MARKANSPRÅK
 - Js1** NYTT UTRYMME FÖR TUNNELBANA MED TILLHÖRANDE ANLÄGGNINGAR UNDER MARK, SERUITUTSRÄTT
 - Js1** NYTT UTRYMME FÖR TUNNELBANA MED TILLHÖRANDE ANLÄGGNINGAR OVAN MARK, SERUITUTSRÄTT
- SKYDDÅTGÄRDER**
- Sk1** MARKERING ELLER AVGRÄNSNING FÖR SKYDDÅTGÄRD/FÖRSIKTIGHETSÅTGÄRD STOMLJUDSDÄMPANDE ÅTGÄRDER UNDER SPÅR FÖR ATT KLARA RIKTVÄRDET PÅ 30 DB(A) SLOW Lmax
- NYA ANLÄGGNINGAR**
- 0+000** NYTT SPÅR MED VÄXEL OCH LÄNGDMÄTNINGSANGIVELSE
 - 0-000** PROJEKTERAD BERGKONTUR
 - 0+000** LÄNGDMÄTNING ARBETSTUNNEL/SERVICE TUNNEL
 - 0+000** PLATTFORM
- BEFINTLIGA GRÄNSER I PLAN**
- FASTIGHETSGRÄNS
 - KVARTERSTRAKTGRÄNS/TRAKTGRÄNS
 - RÄTTIGHETSGRÄNS
- BETECKNINGAR I PROFIL**
- BEFINTLIG MARKNIVÅ I PROFILINJEN
 - TOLKAD BERGNIVÅ
 - RÄLSÖVERKANT
 - BEDÖMD MARKNIVÅ VID BYGGNADER
 - ANLÄGGNING/BETONGKONSTRUKTION
 - PROJEKTERAD BERGKONTUR
- BIOTOPSKYDD**
- ALLÉER SOM OMFATTAS AV BIOTOPSKYDDSBESTÄMMELSE OCH TAS NER HELT ELLER DELVIS
- FÖRBUDEN SOM AVSER VERKSAMHET ELLER ÅTGÄRD INOM GENERELLT BIOTOPSKYDDSOMRÅDE (7:11 2 st MB) GÄLLER INTE BYGGANDE AV ALLMÄN JÄRNVÄG.
- FÖRBUDEN MOT ÅTGÄRDER OCH VERKSAMHETER INOM STRANDSKYDDSOMRÅDE (7:15 MB) GÄLLER INTE BYGGANDE AV ALLMÄN JÄRNVÄG.
- SKYLDIGHETEN ATT GÖRA ANMÄLAN FÖR SAMRÅD ENLIGT 12:6 MB GÄLLER INTE FÖR DE VERKSAMHETER OCH ÅTGÄRDER SOM BEHOVS FÖR ATT BYGGA JÄRNVÄGEN OCH SOM FASTSTÄLLS OCH INGÅR I TUNNELBANEANLÄGGNINGEN ELLER OMRÅDE FÖR TILLFÄLLIG NYTTJÄNDERÄTT.
- DATUM NACKA GRUNDKARTA 2017-12-07

PLAN



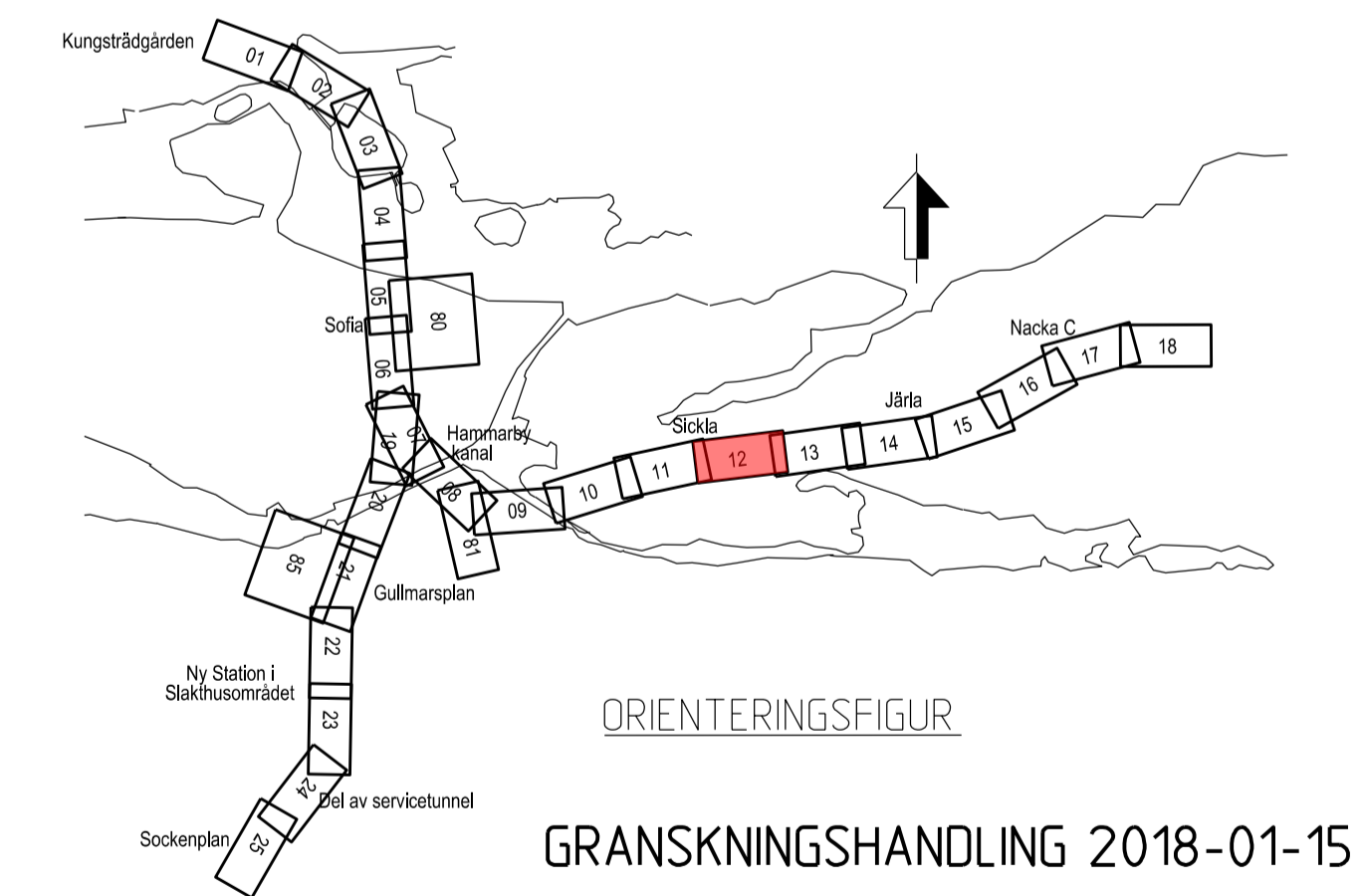
PROFIL

SPÅRPROFIL LÄNGS SÖDERGÅENDE SPÅR. SPÅRPROFILEN REDOVISAR ÄVEN ANLÄGGNINGSDELAR I NÄRHETEN AV PROFILENS UTSNITT



SKYLDIGHETEN ATT GÖRA ANMÄLAN FÖR SAMRÅD ENLIGT 12:6 MB GÄLLER INTE FÖR DE VERKSAMHETER OCH ÅTGÄRDER SOM BEHOVS FÖR ATT BYGGA JÄRNVÄGEN OCH SOM FASTSTÄLLS OCH INGÅR I TUNNELBANEANLÄGGNINGEN ELLER OMRÅDE FÖR TILLFÄLLIG NYTTJÄNDERÄTT.

DATUM NACKA GRUNDKARTA 2017-12-07



SWECO		TYPSA		Rev	Ant	Revidering avser	Sign	Datum
Uppdrag nr 2108010	Handläggare H. Olsson	Rit/Konst J. Kalli						
Granskad M. Waxlin	Godkänd M. Grandin	JÄRNVÄGSPLAN						
Ort Stockholm	Datum 2018-01-15	Tunnelbana - Bana 3 Sofia - Nacka C KM 5+000 - 5+500						
FUT Handläggare U. Bernström		Informationsklassificeringsklass K1		Permanent markanspråk Plan och Profil				
FUT Granskad B. Linde	FUT Godkänd M. Heltgren	Förvaltningsnummer 3160	Format A1	Skala 1:1000				
FUT Ort Stockholm	Datum 2018-01-15	Ritningsnummer M23-3160-10PL-A0000-05-2212	Nästa bl 13	Rev				

SKALA
 LÄNGD=1:1000
 HÖJD=1:400

Övriga handlingar och informationen hänf. an
 SLL egenom och
 för inte ansvaras. delens ansvariga eller
 för utövning av
 skriftliga medgivande.

Ritningsfil:
 Plan: 1001
 Datas: 1001
 Buser: 1001