

KOORDINATSYSTEM

SYSTEM I PLAN: SWEREF 99 18 00
SYSTEM I HÖJD: RH2000

LÄNGDMÄTNING

VARJE SPÅR HAR INDIVIDUELL
LÄNGDMÄTNING
LÄNGDMÄTNING I SEKTION AVSER
SÖDERGÅENDE SPÅR

PERMANENTA MARKANSPRÅK

- GRÄNS FÖR TUNNELBANEUTRYMMEN
- AVGRÄNSNING MELLAN OLIKA TYPER AV MARKANSPRÅK
- Js1** NYTT UTRYMME FÖR TUNNELBANA MED TILLHÖRANDE ANLÄGGNINGAR UNDER MARK, SERVITUTSRÄTT

BETECKNINGAR I SEKTION

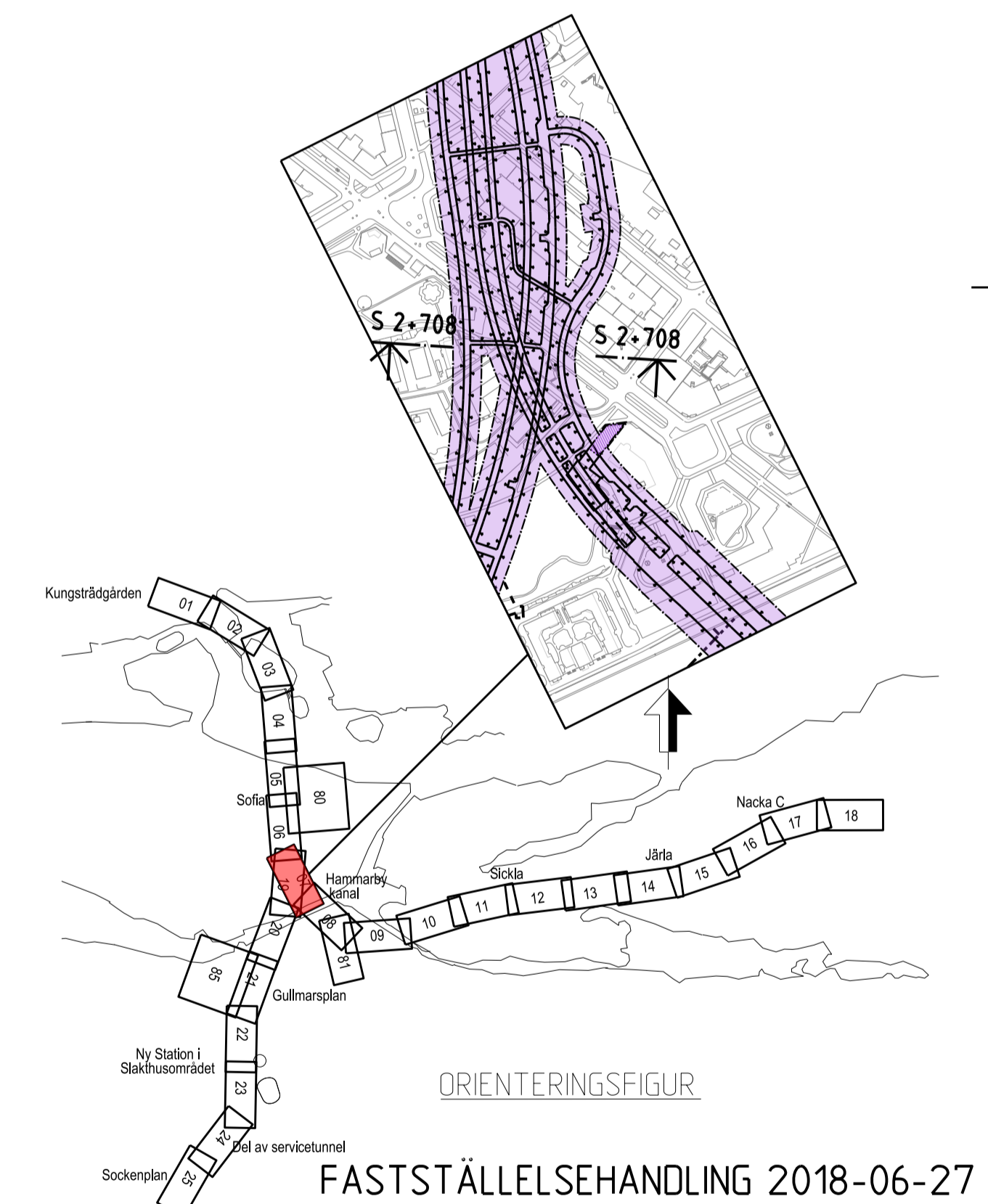
- BEFINTLIG MARKNIVÅ
- PROJEKTERAD BERGKONTUR
- TOLKAD BERGKONTUR
- ANLÄGGNING/BETONGKONSTRUKTION
- TOLKAD FASTIGHETSGRÄNS

FÖRBUDEN SOM AVSER VERKSAMHET ELLER ÅTGÄRD INOM GENERELLT BIOTOPSKYDDSOMRÅDE (7:11 2 st MB) GALLER INTE BYGGANDE AV ALLMÄN JÄRNVÄG

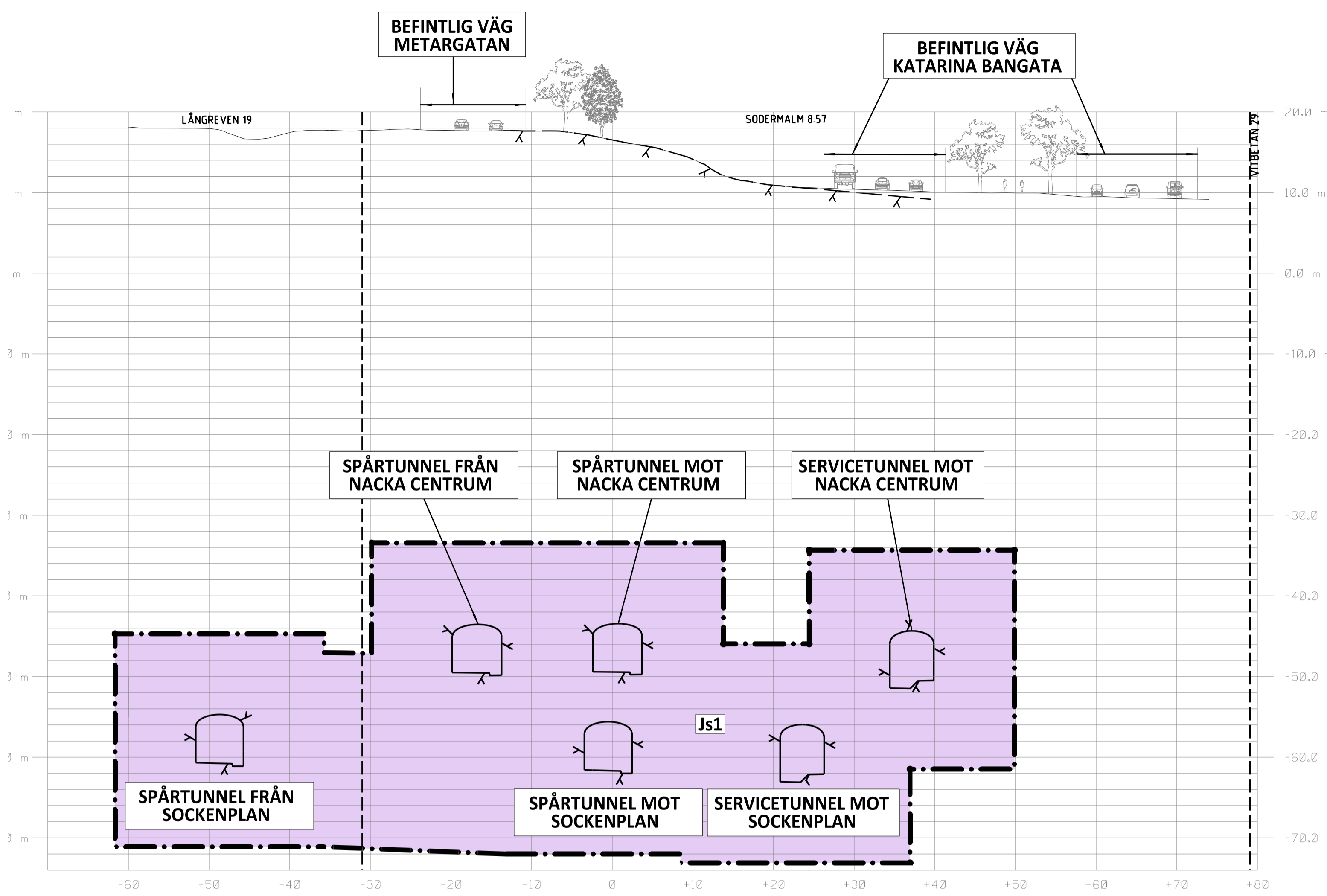
FÖRBUDEN MOT ÅTGÄRDER OCH VERKSAMHETER INOM STRANDSKYDDSOMRÅDE (7:15 MB) GALLER INTE BYGGANDE AV ALLMÄN JÄRNVÄG

SKYLDIGHETEN ATT GÖRA ANMÄLAN FÖR SAMRÅD ENLIGT 12:6 MB GALLER INTE FÖR DE VERKSAMHETER OCH ÅTGÄRDER SOM BEHOVS FÖR ATT BYGGA JÄRNVÄGEN OCH SOM FASTSTÄLLS OCH INGÅR I TUNNELBANEANLÄGGNINGEN ELLER OMRÅDE FÖR TILLFÄLLIG NYTTJÄNDERÄTT.

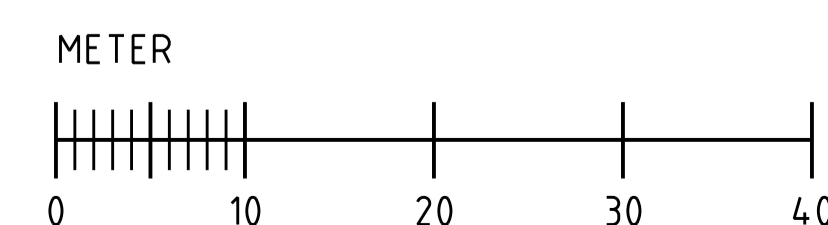
DATUM STOCKHOLM BASKARTA 2017-11-21



| | | | |
|-------------------------------------|-----------------------------------|---|----------------------------|
| SWECO | | TYPSA | |
| Uppdrags nr 2108010 | Handläggare H. Olsson | Rit./Konst J. Kalli | Rev. Ant. Revidering avser |
| Granskad M. Woxlin | Godkänd J. Axelsson | JÄRNVÄGSPLAN | |
| Ort Stockholm | Datum 2018-06-27 | Tunnelbana - Bana 3 Hammarby Kanal Sektion vid KM S 2+708 Permanent markanspråk Sektioner | |
| FUT Handläggare B. Linde | | Informationsklass K1 | |
| FUT Granskad U. Bernström | FUT Godkänd M. Heltgren | Förvaltningsnummer 3161 | Format A1 |
| FUT Ort Stockholm | Datum 2018-06-27 | Ritningsnummer M23-3161-10PL-A0000-2S-2232 | Skala 1:400 |
| | | Nästa till | Rev |



SEKTION S 2+708
SKALA 1:400



Övriga handlingar och informationen härifrån
 SLL egen ämne och
 för inte ansvaras. delvis oberoende eller
 för att SLL
 skriftliga medgivande.

Ritningsfil:
 Planritning:
 Postlad av: