

KOORDINATSYSTEM

SYSTEM I PLAN: SWEREF 99 18 00
SYSTEM I HÖJD: RH2000

LÄNGDMÄTNING

VARJE SPÅR HAR INDIVIDUELL
LÄNGDMÄTNING
LÄNGDMÄTNING I SEKTION AVSER
SÖDERGÅENDE SPÅR

PERMANENTA MARKANSPRÅK

GRÄNS FÖR TUNNELBANEUTRYMMEN
AVGRÄNSNING MELLAN OLIKA TYPER AV MARKANSPRÅK

Js1 NYTT UTRYMME FÖR TUNNELBANA MED TILLHÖRANDE ANLÄGGNINGAR
UNDER MARK, SERVITUTSRÄTT

BETECKNINGAR I SEKTION

BEFINTLIG MARKNIVÅ
PROJEKTERAD BERGKONTUR
TOLKAD BERGNIVÅ
ANLÄGGNING/BETONGKONSTRUKTION
TOLKAD FASTIGHETSGRÄNS

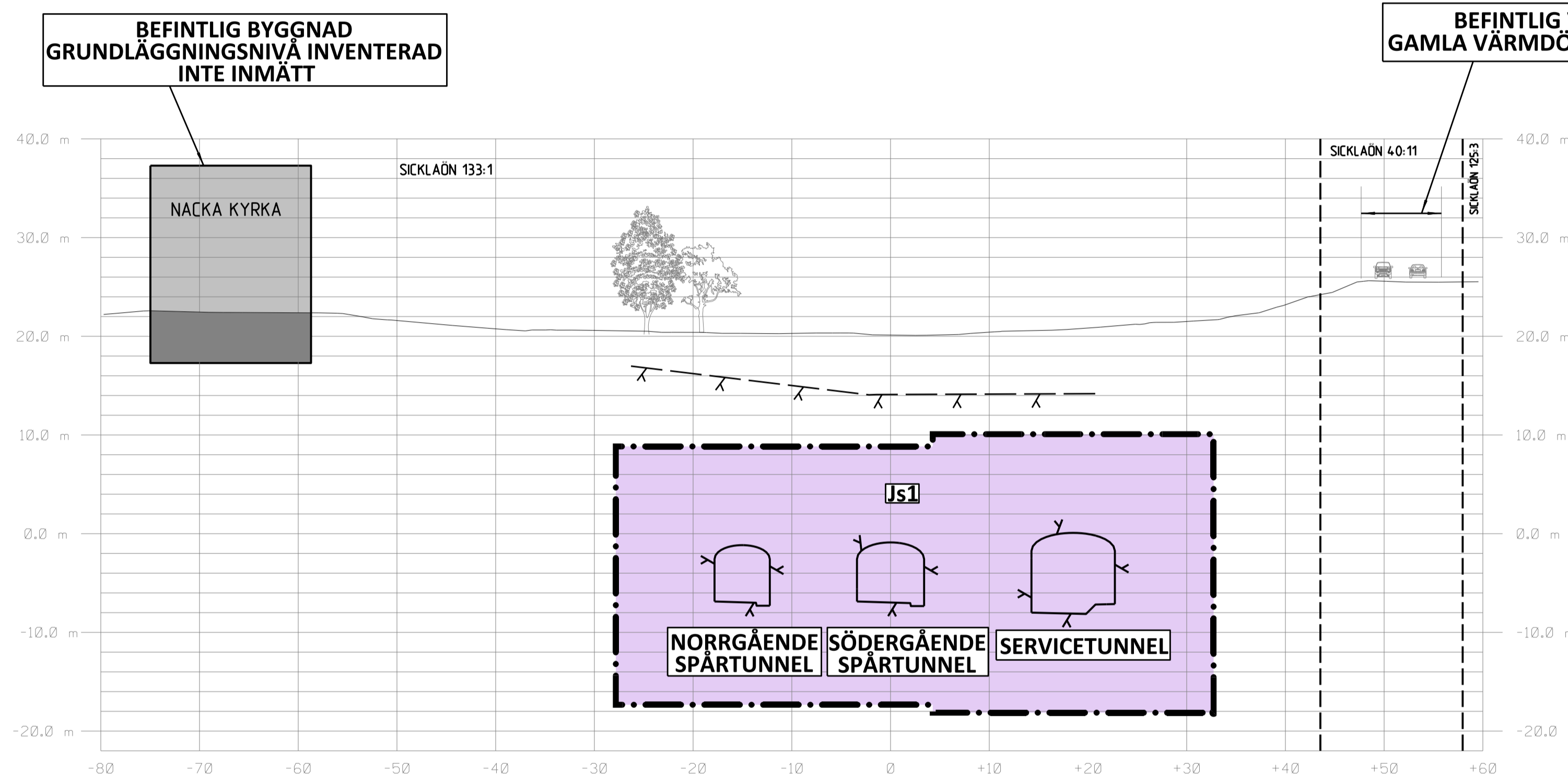
BEF. BYGGNAD

GRUNDLÄGGNING OCH/ELLER KÄLLARPLAN

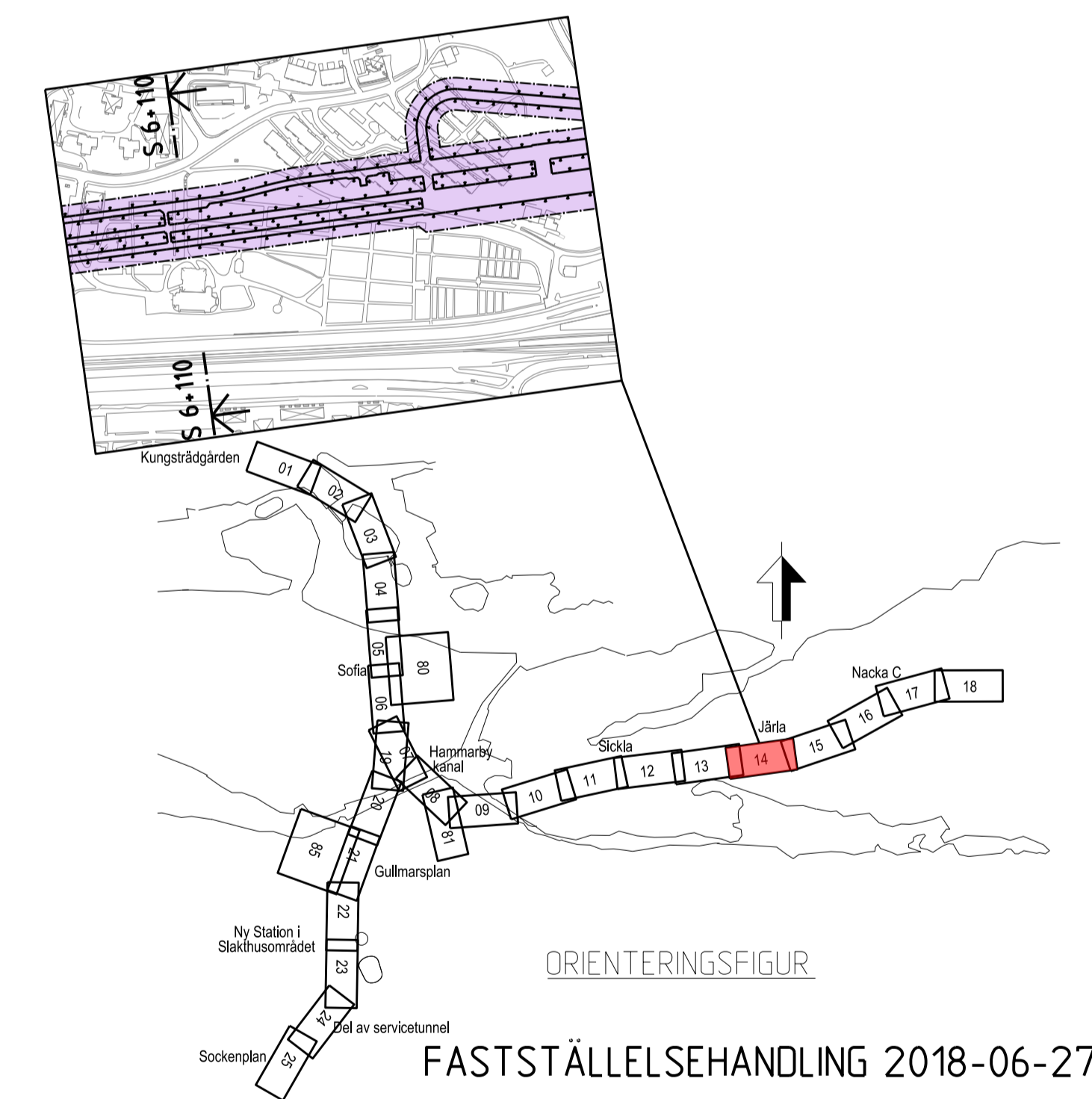
FÖRBUDEN SOM AVSER VERKSAMHET ELLER ÅTGÄRD INOM GENERELLT
BIOTOPSKYDDSOMRÅDE (7:11 2 st MB) GÄLLER INTE BYGGANDE AV ALLMÄN
JÄRNVÄG

FÖRBUDEN MOT ÅTGÄRDER OCH VERKSAMHETER INOM STRANDSKYDDSOMRÅDE
(7:15 MB) GÄLLER INTE BYGGANDE AV ALLMÄN JÄRNVÄG

SKYLDIGHETEN ATT GÖRA ANMÄLAN FÖR SAMRÅD ENLIGT 12:6 MB GÄLLER INTE
FÖR DE VERKSAMHETER OCH ÅTGÄRDER SOM BEHOVS FÖR ATT BYGGA
JÄRNVÄGEN OCH SOM FASTSTÄLLS OCH INGÅR I TUNNELBANEANLÄGGNINGEN
ELLER OMRÅDE FÖR TILLFALLIG NYTTJÄNDERÄTT

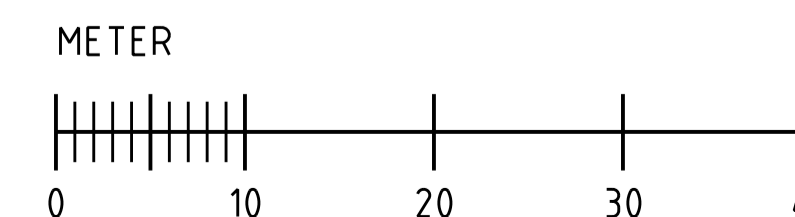


SEKTION S 6+110
SKALA 1:400



FASTSTÄLLESEHANDLING 2018-06-27

SWECO		TYPSA					
Uppdrag nr 2108010	Handläggare H. Olsson	Rit./Konst J. Kalli	Rev	Ant	Revidering avser	Sign	Datum
Granskad M. Woxlin	Godkänd J. Axelsson	JÄRNVÄGSPLAN					
Ort Stockholm	Datum 2018-06-27	Tunnelbana - Bana 3					
Förvaltning för utbyggd tunnelbana STOCKHOLMS LÄNS LANDSTING		Järta					
FUT Handläggare B. Linde	Informationsklass K1	Sektion vid KM S 6+110					
FUT Granskad U. Bernström	FUT Godkänd M. Hellgren	Förvaltningsnummer 3163		Format A1	Skala 1:400		
FUT Ort Stockholm	Datum 2018-06-27	Ritningsnummer M23-3163-10PL-A0000-2S-2234		Nästa till	Rev		



Denna handling och informationen härifrån
 SLL ägs av SLL och är inte avsett att
 användas för andra ändamål. SLL
 ansvarar inte för fel eller skador
 som kan uppstå vid användning av
 denna handling.

