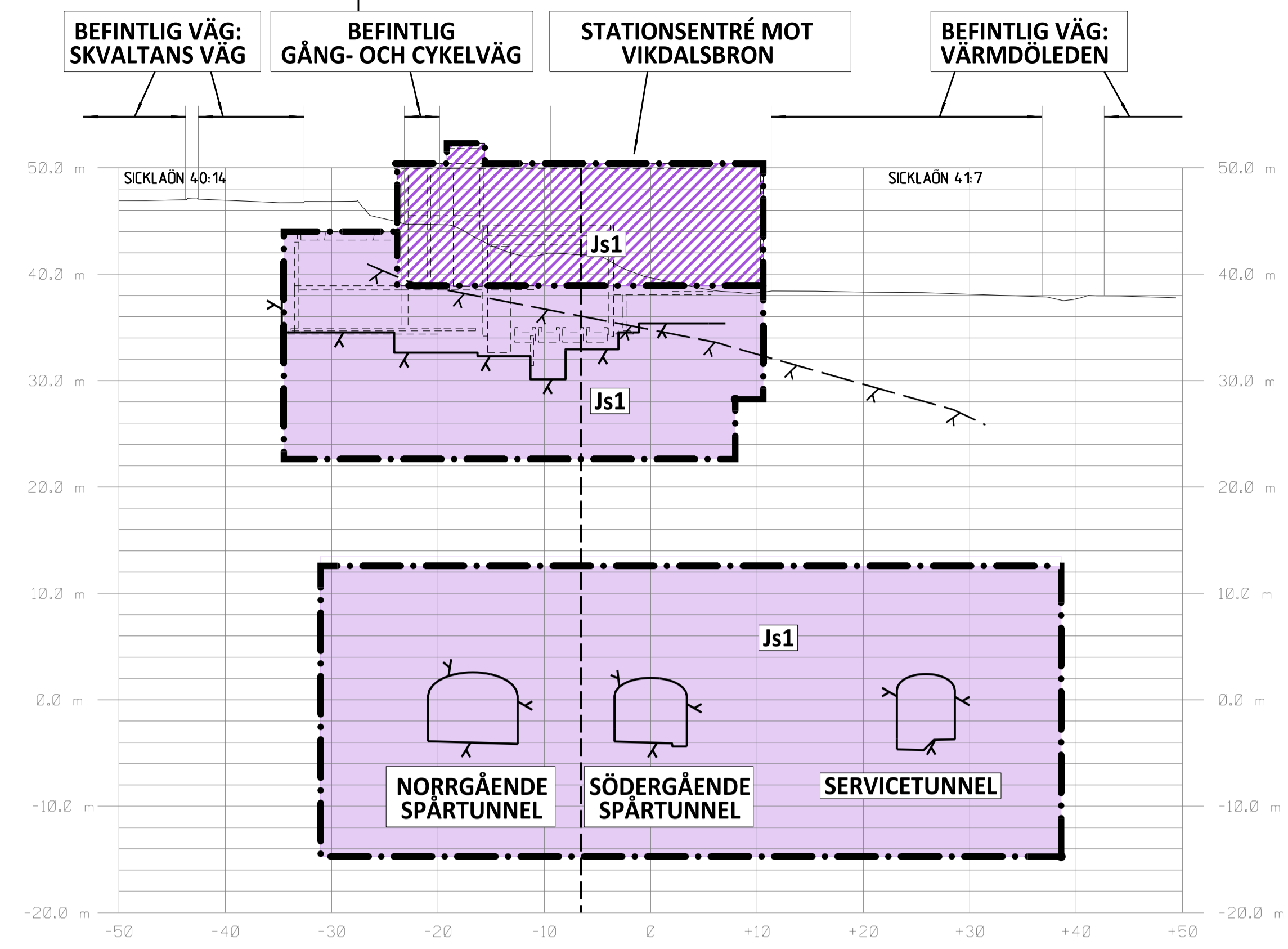
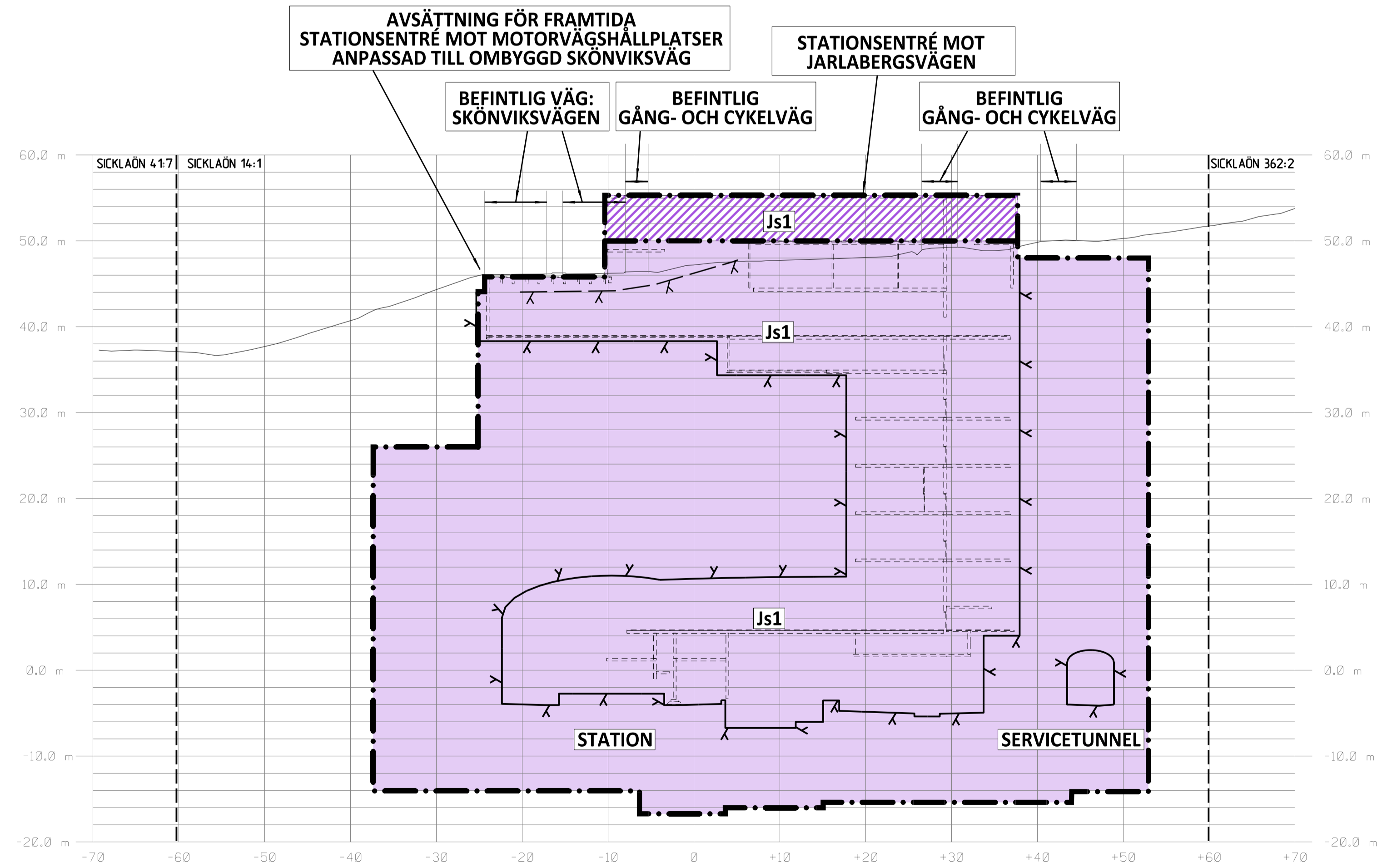


SEKTION S 7+252
SKALA 1:400



SEKTION S 7+356
SKALA 1:400



SEKTION S 7+616
SKALA 1:400

KOORDINATSYSTEM
SYSTEM I PLAN: SWEREF 99 18 00
SYSTEM I HÖJD: RH2000

LÄNGDMÄTNING
VARJE SPÅR HAR INDIVIDUELL LÄNGDMÄTNING
LÄNGDMÄTNING I SEKTION AVSER SÖDERGÅENDE SPÅR

PERMANENTA MARKANSPRÅK

- GRÄNS FÖR TUNNELBANEUTRYMMEN
- AVGRÄNSNING MELLAN OLIKA TYPER AV MARKANSPRÅK
- Js1** NYTT UTRYMME FÖR TUNNELBANA MED TILLHÖRANDE ANLÄGGNINGAR UNDER MARK. SERVIDTTSRÄTT
- Js1** NYTT UTRYMME FÖR TUNNELBANA MED TILLHÖRANDE ANLÄGGNINGAR OVAN MARK. SERVIDTTSRÄTT

BETECKNINGAR I SEKTION

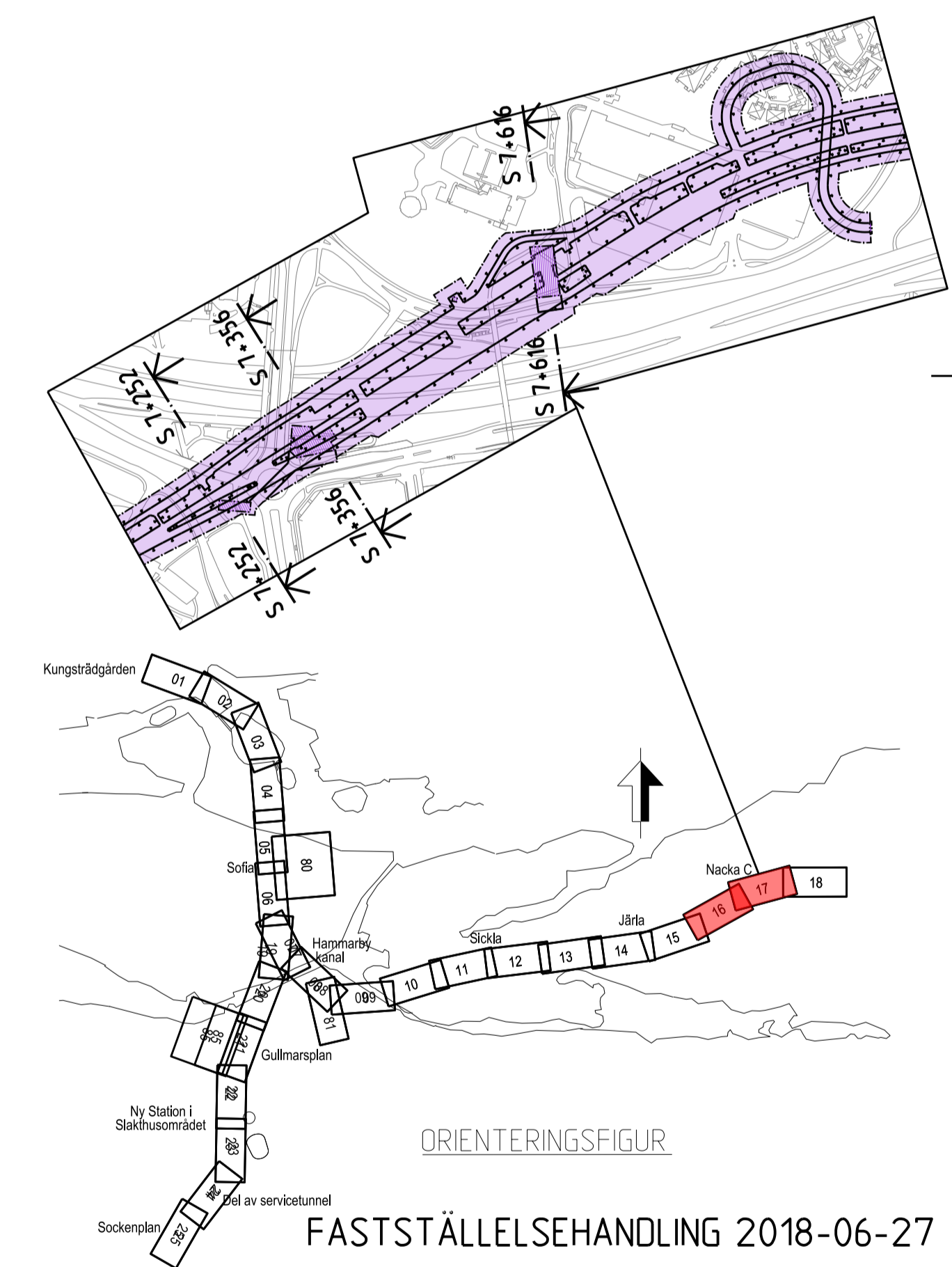
- BEFINTLIG MARKNIVÅ
- PROJEKTERAD BERGKONTUR
- TOLKAD BERGKONTUR
- ANLÄGGNING/BETONGKONSTRUKTION
- TOLKAD FASTIGHETSGRÄNS

FÖRBUDEN SOM AVSER VERKSAMHET ELLER ÅTGÄRD INOM GENERELLT BIOTOPSKYDDSOMRÅDE (7:11 2 st MB) GÄLLER INTE BYGGANDE AV ALLMÄN JÄRNVÄG

FÖRBUDEN MOT ÅTGÄRDER OCH VERKSAMHETER INOM STRANDSKYDDSOMRÅDE (7:15 MB) GÄLLER INTE BYGGANDE AV ALLMÄN JÄRNVÄG

SKYLDIGHETEN ATT GÖRA ANMÄLAN FÖR SAMRÅD ENLIGT 12:6 MB GÄLLER INTE FÖR DE VERKSAMHETER OCH ÅTGÄRDER SOM BEHOVS FÖR ATT BYGGA JÄRNVÄGEN OCH SOM FASTSTÄLLS OCH INGÅR I TUNNELBANEANLÄGGNINGEN ELLER OMRÅDE FÖR TILLFÄLLIG NYTTJÄNDERATT

DATUM NACKA GRUNDKARTA 2017-12-07



SWECO		TYPSA		Rev	Ant	Revidering avser	Sign	Datum
Uppdrag nr 2108010	Handläggare H. Olsson	Rit/Konst J. Kalli						
Granskad M. Woxlin	Godkänd J. Axelsson	JÄRNVÄGSPLAN						
Ort Stockholm	Datum 2018-06-27	Tunnelbana - Bana 3 Nacka C Sektion vid KM S 7+252, S 7+356, S 7+616 Permanent markanspråk Sektioner						
FUT Handläggare B. Linde		Informationsklass K1						
FUT Granskad U. Bernström	FUT Godkänd M. Heltgren	Förvaltningsnummer 3164	Format A1	Skala 1:400				
FUT Ort Stockholm	Datum 2018-06-27	Ritningsnummer M23-3164-10PL-A0000-2S-2231	Nästa till	Rev				

Denna handling och informationen härin är
 SLL egendom och
 får inte användas, delges, återge eller
 spridas utan SLL:s
 skriftliga medgivande.

Ritningsfil:
 Print-layout:
 DATES
 SUSEP
 Postlad av: