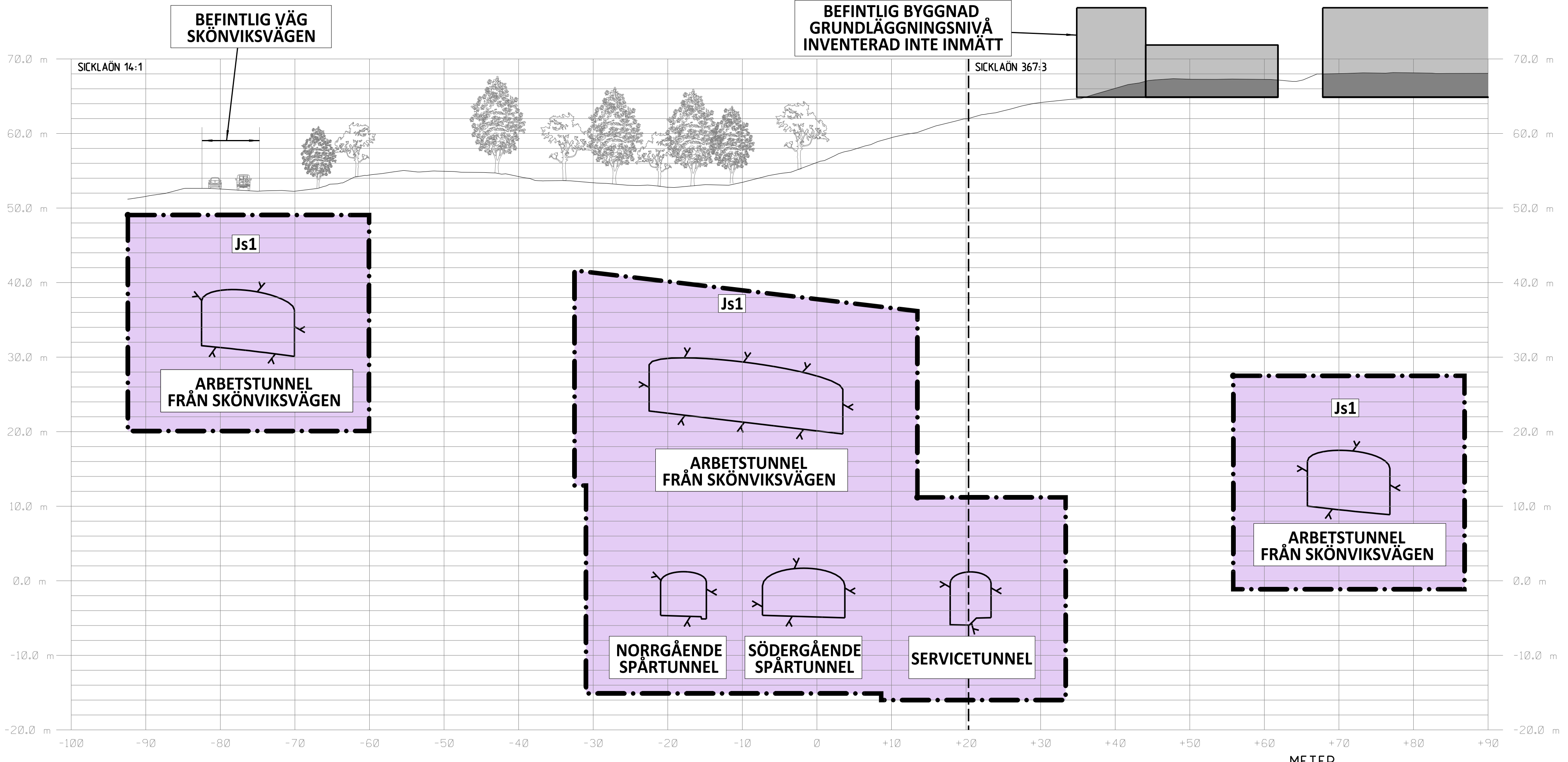
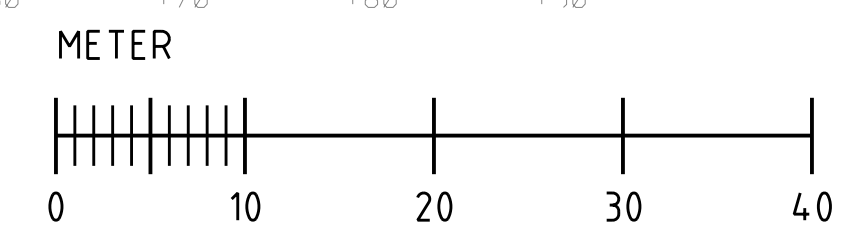


SEKTION S 7+534
SKALA 1:400



SEKTION S 7+910
SKALA 1:400



KOORDINATSYSTEM
SYSTEM I PLAN: SWREF 99 18 00
SYSTEM I HÖJD: RH2000

LÄNGDMÄTNING
VARJE SPÅR HAR INDIVIDUELL
LÄNGDMÄTNING
LÄNGDMÄTNING I SEKTION AVSER
SÖDERGÅENDE SPÅR

PERMANENTA MARKANSPRÅK

--- GRÄNS FÖR TUNNELBANEUTRYMMEN
--- AVGRÄNSNING MELLAN OLIKA TYPER AV MARKANSPRÅK

Js1 NYTT UTRYMME FÖR TUNNELBANA MED TILLHÖRANDE ANLÄGGNINGAR UNDER MARK, SERVITUTSRÄTT

Js1 NYTT UTRYMME FÖR TUNNELBANA MED TILLHÖRANDE ANLÄGGNINGAR OVAN MARK, SERVITUTSRÄTT

BETECKNINGAR I SEKTION

--- BEFINTLIG MARKNIVÅ
--- PROJEKTERAD BERGKONTUR
--- TOLKAD BERGKONTUR
--- ANLÄGGNING/BETONGKONSTRUKTION
--- TOLKAD FASTIGHETSGRÄNS

■ BEF. BYGGNAD

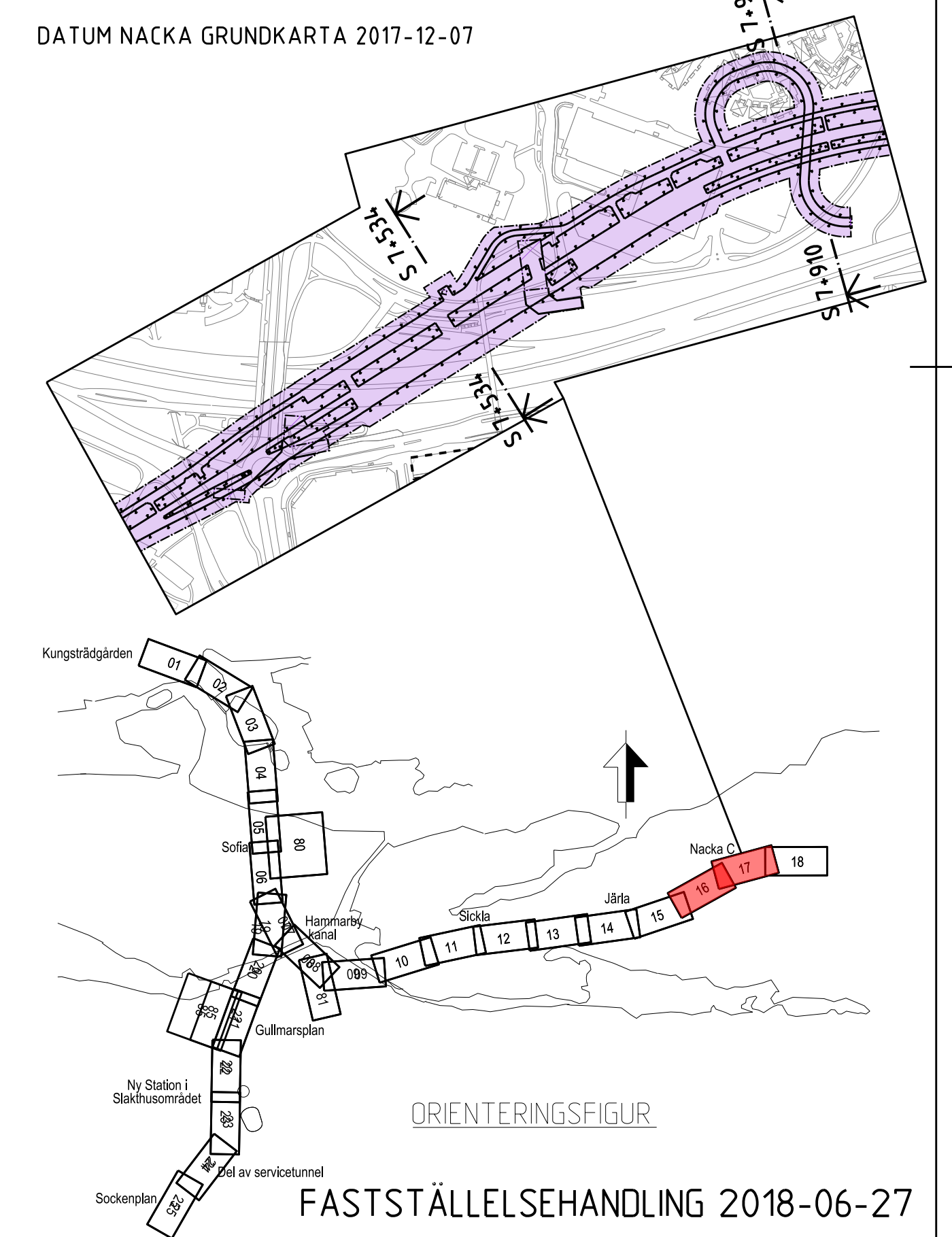
■ GRUNDLÄGGNING OCH/ELLER KÄLLARPLAN

FÖRBUDEN SOM AVSER VERKSAMHET ELLER ÅTGÄRD INOM GENERELLT BIOTOPSKYDDSOMRÅDE (7:11 2 st MB) GÄLLER INTE BYGGANDE AV ALLMAN JÄRNVÄG

FÖRBUDEN MOT ÅTGÄRDER OCH VERKSAMHETER INOM STRANDSKYDDSOMRÅDE (7:15 MB) GÄLLER INTE BYGGANDE AV ALLMAN JÄRNVÄG

SKYLDIGHETEN ATT GÖRA ANMÄLAN FÖR SAMRÅD ENLIGT 12:6 MB GÄLLER INTE FÖR DE VERKSAMHETER OCH ÅTGÄRDER SOM BEHOVS FÖR ATT BYGGA JÄRNVÄGEN OCH SOM FASTSTÄLLS OCH INGÅR I TUNNELBANEANLÄGGNINGEN ELLER OMRÅDE FÖR TILLFÄLLIG NYTTJÄNDERÄTT

DATUM NACKA GRUNDKARTA 2017-12-07



SWECO		TVPSA					
Uppdrag nr 2108010	Handläggare H. Olsson	Rit./Konst J. Kalli	Rev	Ant	Revidering avser	Sign	Datum
Granskad M. Woxlin	Godkänd J. Axelsson	JÄRNVÄGSPLAN					
Ort Stockholm	Datum 2018-06-27	Tunnelbana - Bana 3 Nacka C Sektion vid KM S 7+534, S 7+910 Permanent markanspråk Sektioner					
FUT Handläggare B. Linde		Informationsklass K1					
FUT Granskad U. Bernström	FUT Godkänd M. Hellgren	Förvaltningsnummer 3164	Format A1	Skala 1:400			
FUT Ort Stockholm	Datum 2018-06-27	Ritningsnummer M23-3164-10PL-A0000-2S-2232	Nästa till	Rev			

Övriga handlingar och informationen härifrån
 SLL egenom och
 för inte ansvaras, delvis obsolet eller
 eventuellt felaktiga.

Ritningsfil:
 Planritning:
 DWTES
 SUSESS
 Postkod av: