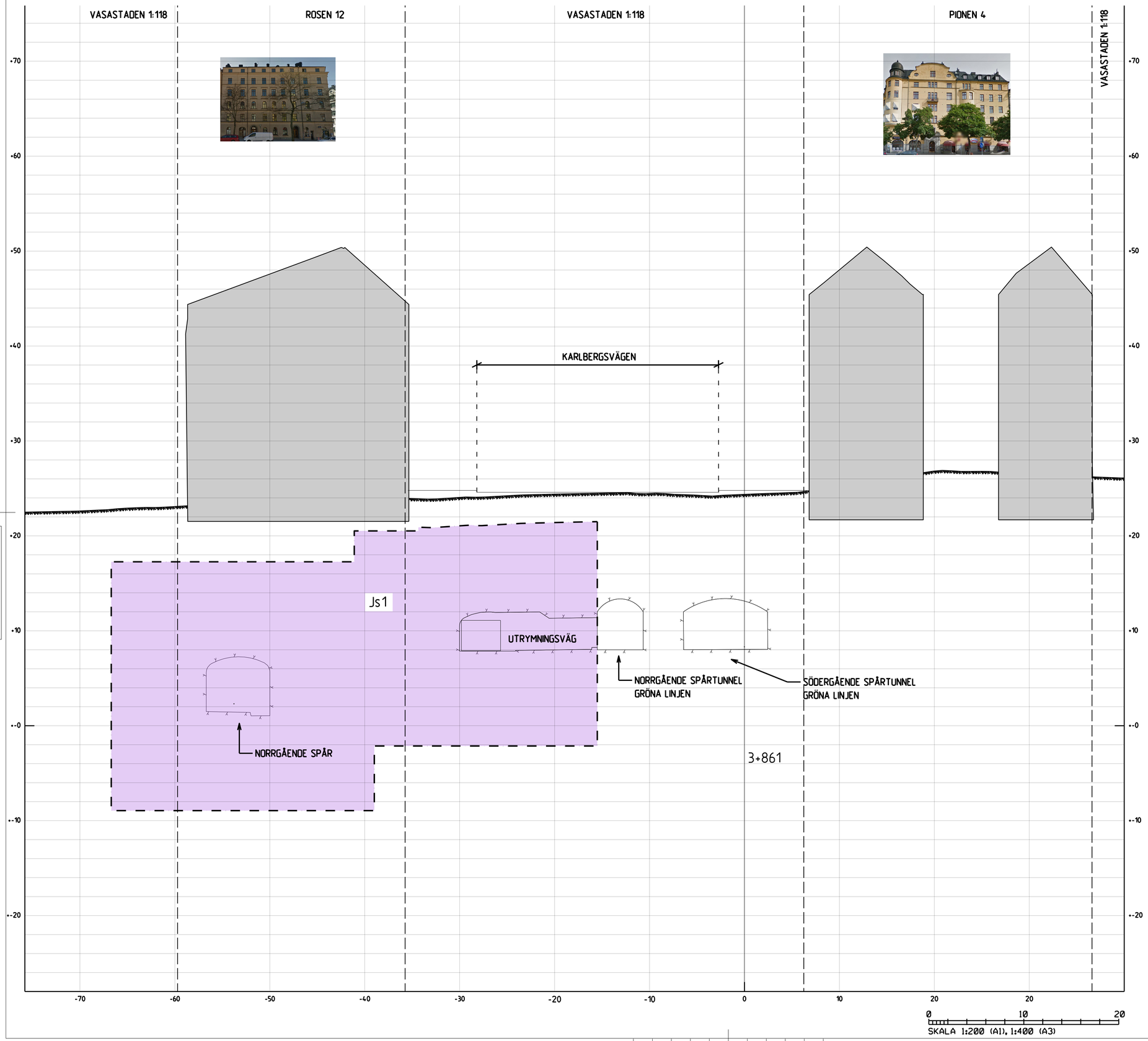

KOORDINATSYSTEM

System i plan: SWEREF 99 18 00
System i höjd: RH2000

TECKENFÖRKLARING

GRÄNS FÖR TUNNELBANA MED TILLHÖRANDE ANLÄGGNINGAR OVAN OCH/ELLER UNDER MARK

AVGRÄNSNING MELLAN OLIKA TYPER AV MARKANSPRÅK

MARK SOM TAS I ANSPRÅK

Js1 — NYTT UTRYMME FÖR TUNNELBANA MED TILLHÖRANDE ANLÄGGNINGAR UNDER MARK, SERVITUTSRÄTT

Js1 — NYTT UTRYMME FÖR TUNNELBANA MED TILLHÖRANDE ANLÄGGNINGAR OVAN MARK, SERVITUTSRÄTT

SKYDDSÅTGÄRDER OCH FÖRSIKTIGHETSMÅTT

Markering eller avgränsning för skyddsåtgärd/försiktighetsmått

Sk1 — Vibrationsdämpande åtgärder under spår för att klara riktvärden på stomljudsnivåer i ovanliggande byggnader.

Sk2 — VA-anläggning med tillhörande sedimenteringsdamm för omhändertagande av förorenat vatten (dränvatten, avloppsvatten, släckvatten) i spårtunnlarna

ÖVRIGA BETECKNINGAR

Markkontur
Tolkad bergkontur
Kvarters-/Traktgräns tillika fastighetsgräns
Vägbanekant
3D-fastighetsgräns
Tunnelkontur
Byggnad med källare och/ eller grundläggning

ORIENTERINGSFIGUR

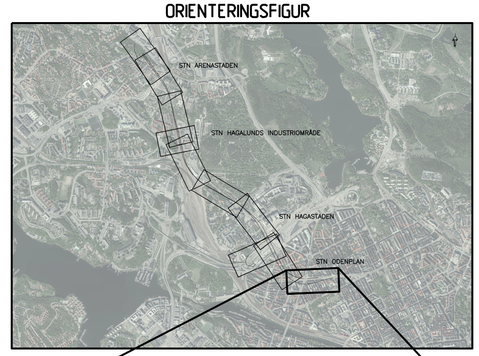

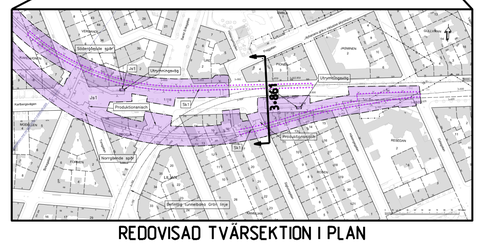

REDOVISAD TVÄRSEKTION I PLAN

GRANSKNINGSHANDLING 2017-05-15

WSP
www.wspgroup.se

Uppdrag nr	Handläggare	Rit/Konst
10200462	Fredrik Spjut	Mahamed Tohow

Rev	Ant	Revidering avser	Sign	Datum

Granskad: Anders Markstedt	Godkänd: Henric Sandborg
Ort: Sundsvall	Datum: 2017-05-15

Förvaltning för utbyggd tunnelbana
STOCKHOLMS LÄNS LANDSTING

FUT Handläggare: Kaisa Nugin	Informationssäkerhetsklass: K1
FUT Granskad: Elin Raask	FUT Godkänd: Malin Harders
FUT Ort: Stockholm	Datum: 2017-05-15

JÄRNVÄGSPLAN

Tunnelbana - Bana 4
Odenplan - Arenastaden
Tvärsektion vid längdmätning 3+861
Permanenta markanspråk
2-Sektioner

Förvaltningsnummer	Format	Skala
1510	A1 / A3	1:200 / 1:400

Ritningsnummer	Nästa bl	Rev
M33-1510-11-A3861-20-3001		

Denna handling och informationen häri är SLL egendom och får inte användas, delges obehöriga eller ändras utan SLL skriftliga medgivande.

Ritningsfil: $FILE$
Plottdatum: $DATE$
Plottad av: $USER$