

KOORDINATSYSTEM

System i plan: SWEREF 99 18 00
System i höjd: RH2000

TECKENFÖRKLARING

- GRÄNS FÖR TUNNELBANA MED TILLHÖRANDE ANLÄGGNINGAR OVAN OCH/ELLER UNDER MARK
- - - AVGRÄNSNING MELLAN OLKA TYPER AV MARKANSPRÅK
- MARK SOM TAS I ANSPRÅK
- Js1 NYTT UTRYMME FÖR TUNNELBANA MED TILLHÖRANDE ANLÄGGNINGAR UNDER MARK, SERVITUTSRÄTT
- Js1 NYTT UTRYMME FÖR TUNNELBANA MED TILLHÖRANDE ANLÄGGNINGAR OVAN MARK, SERVITUTSRÄTT
- Js4 NYTT UTRYMME FÖR TUNNELBANANS SKYDDSZON SOM ÄR GEMENSAM MED ANNAN ANLÄGGNINGSSKYDDSZON, SERVITUTSRÄTT

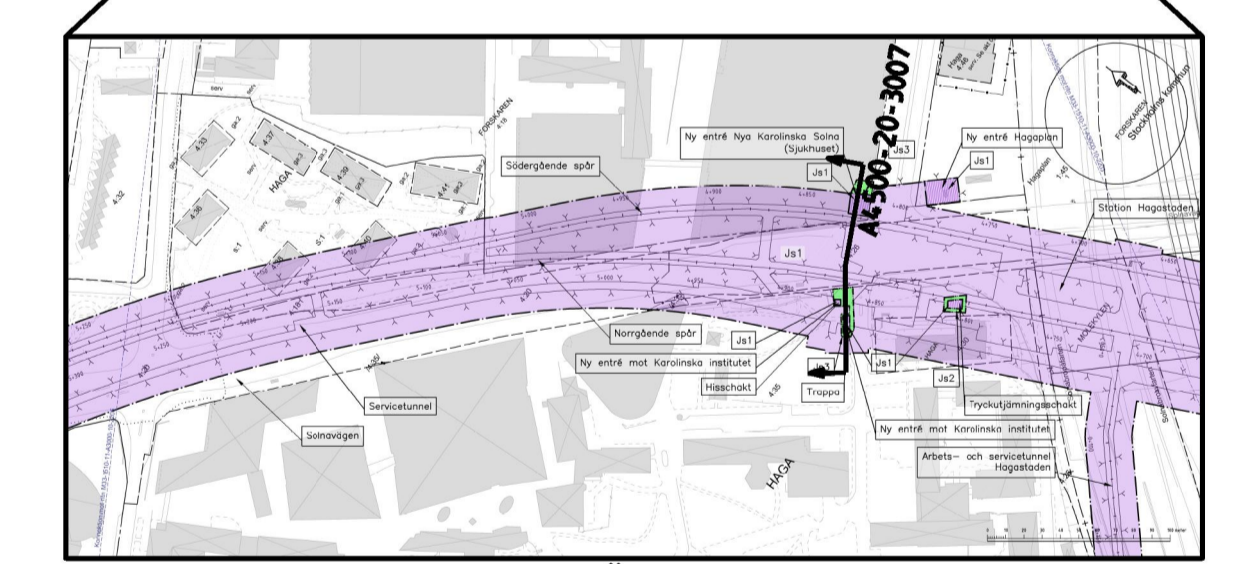
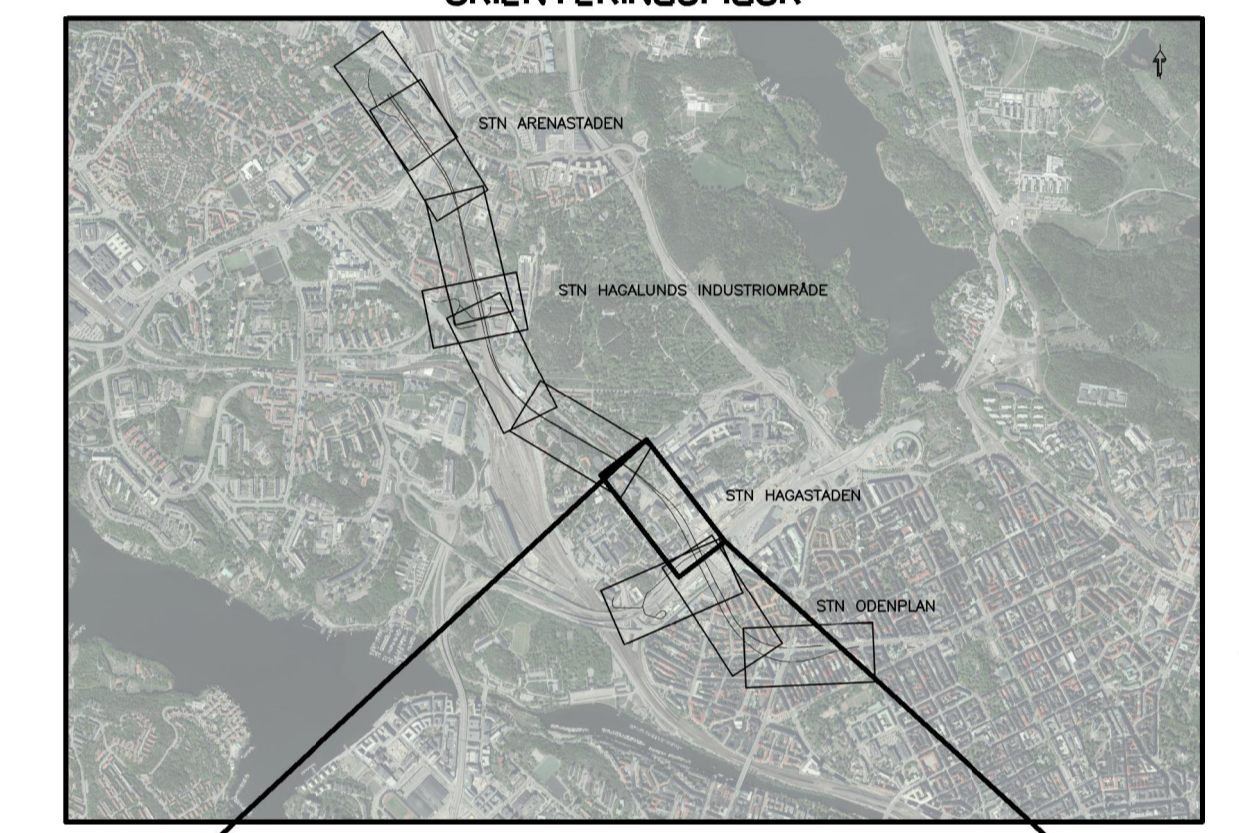
SKYDDSGÄRDER OCH FÖRSIKTIGHETSMÅTT

- Markering eller avgränsning för skyddsgård/försiktighetsmått
- Sk1 Vibrationsdämpande åtgärder under spår för att minska risker på stamjudsnivåer i ovanliggande byggnader.
- Sk2 VA-anläggning med tillhörande sedimenteringsdamm för omhändertagande av förorenat vatten (arbetsvatten, avloppsvatten, släckvatten i spårutrustning)

ÖVRIGA BETECKNINGAR

- Markkontur
- Tolkad bergkontur
- Kvarter-/Traktgräns tillika fastighetsgräns
- Vägbänk
- 30-fastighetsgräns
- Tunnelkontur
- Byggnad med källare och/eller grundläggning

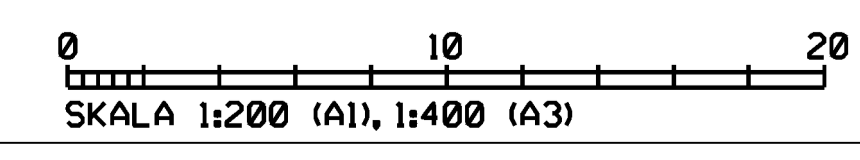
ORIENTERINGSFIGUR



REDOVISAD TVÄRSEKTION I PLAN

GRANSKNINGSHANDLING II 2018-06-29

Uppdrag nr 10200462	Handläggare Fredrik Spjut	Rit/Konst Mahamed Tohow	Rev Ant Redivering avser
Granskad Anders Markstedt	Godkänd Henric Sandborg	JÄRNVÄGSPLAN	
Ort Sundsvall	Datum 2018-06-29	Tunnelbana - Bana 4 Odenplan - Arenastaden Tvärsektion vid station Hagastaden	
FUT Handläggare Kaisa Nugin		Informationssäkerhetsklass K1	
FUT Granskad Ein Raask	FUT Godkänd Malin Harders	Formal A1 / A3	Skala 1:200 / 1:400
FUT Ort Stockholm	Datum 2018-06-29	Ritningsnummer M33-1512-11-A4.500-20-3007	Nästa bl Rev



Denna handling och informationen härin är
 SVE-registrerad och
 skyddas av SVE. Allt utöver detta
 är offentlig meddelande.

Ritningsnr: 10200462
 Datum: 2018-06-29
 Rev: 0