

KOORDINATSYSTEM

System i plan: SWEREF 99 18 00
System i höjd: RH2000

TECKENFÖRKLARING

- - - - GRÄNS FÖR TUNNELBANA MED TILLHÖRANDE ANLÄGGNINGAR OVAN OCH/ELLER UNDER MARK
- · - · AVGRÄNSNING MELLAN OLIKA TYPER AV MARKANSPRÅK

MARK SOM TAS I ANSPRÅK

- Js1 NYTT UTRYMME FÖR TUNNELBANA MED TILLHÖRANDE ANLÄGGNINGAR UNDER MARK, SERVITUTSRÄTT
- Js2 NYTT UTRYMME FÖR TUNNELBANA MED TILLHÖRANDE ANLÄGGNINGAR OVAN MARK, SERVITUTSRÄTT

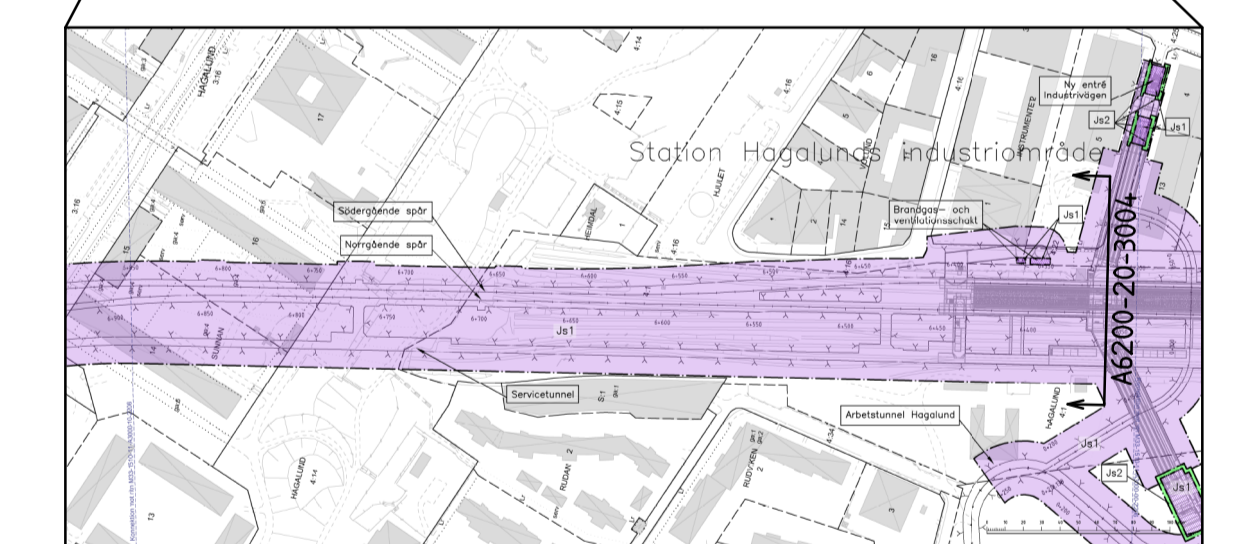
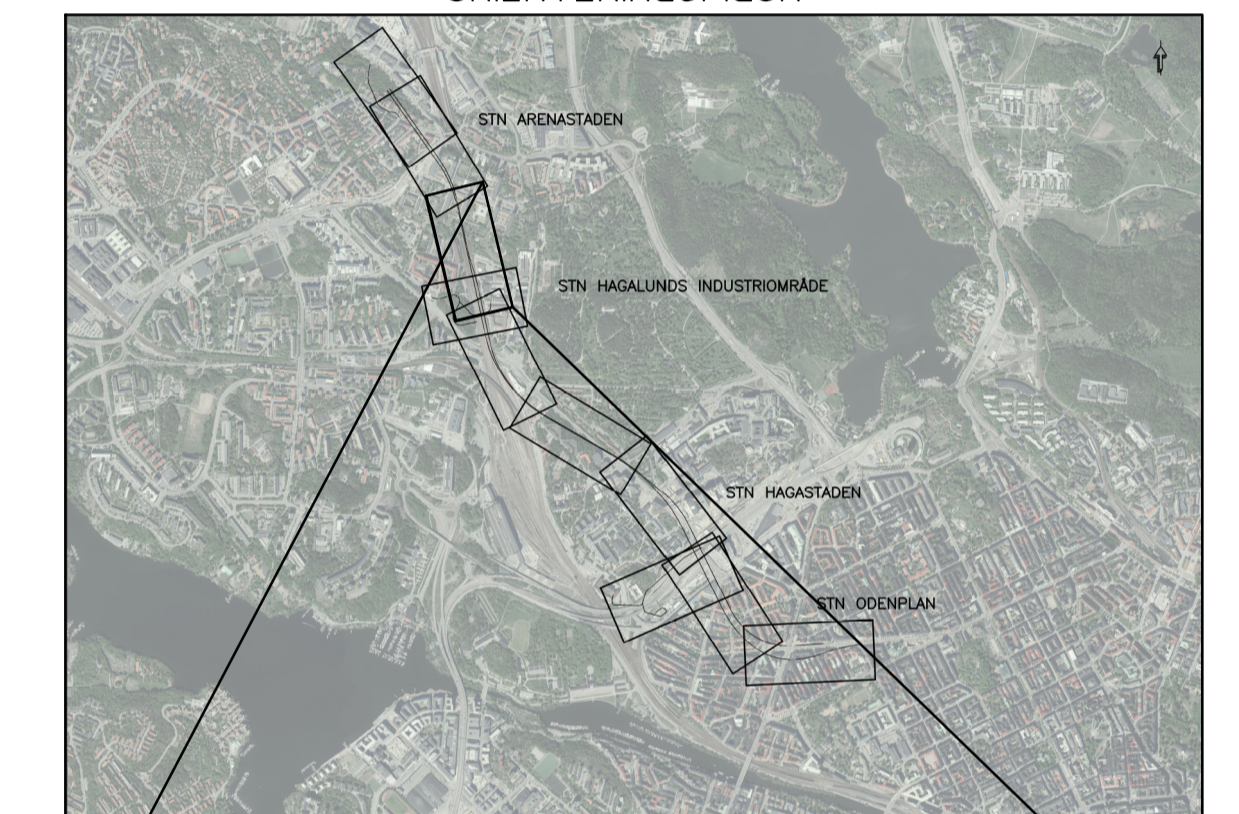
SKYDDSÅTGÄRDER OCH FÖRSIKTIGHETSMÅTT

- - - - Märgning eller avgränsning för skyddsåtgärd/försiktighetsmått
- Sk1 Vibrationsdämpande åtgärder under spår för att klara riktvärden på stamjudsnivåer i ovanliggande byggnader.
- Sk2 VA-anläggning med tillhörande sedimenteringsdamm för omhändertagande av förorenat vatten (dränvatten, avloppsvatten, stäckvatten) i spårutsläppna

ÖVRIGA BETECKNINGAR

- Markkontur
- Tolkad bergkontur
- Kvarters-/Traktgräns tillika fastighetsgräns
- Vägbänk
- 3D-fastighetsgräns
- Tunnelkontur
- Byggnad med källare och/eller grundläggning

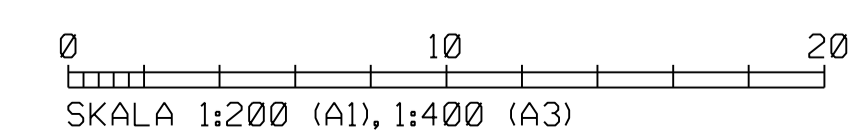
ORIENTERINGSFIGUR



REDOVISAD TVÄRSEKTION I PLAN

GRANSKNINGSHANDLING 2017-05-15

		Uppdrag nr 10200462	Handläggare Fredrik Spjut	Rit/Konst Mahamed Tohow	Rev	Ant	Revidering avser
Granskad Anders Markstedt	Godkänd Henric Sandborg	JÄRNVÄGSPLAN					
Ort Sundsvall	Datum 2017-05-15	Tunnelbana - Bana 4 Odenplan - Arenastaden Tvärsektion vid station Hagalund			Permanent a markanspråk Z-Sektioner		
		Informationssäkerhetsklass K1	Förvaltningsnummer 1510	Format A1 / A3	Skala 1:200 / 1:400		
FUT Handläggare Kaisa Nugin	FUT Godkänd Elin Raask	Datum 2017-05-15	Ritningsnummer M33-1514-11-A6200-20-3004	Nästa bl	Rev		



Den här handling och informationen har utarbetats av WSP i samråd med SVE. SVE ansvarar för att den är korrekt och att den inte innehåller fel. WSP ansvarar för att den är korrekt och att den inte innehåller fel.